

Ж. М. Аникіевичъ.



СЪНДЕНСКІЙ УѢЗДЪ

Могилевской губернии.

Опытъ описанія въ географическомъ, историческомъ, этнографическомъ, бытовомъ, промышленномъ и статистическомъ отношеніяхъ, съ картою уѣзда, схемою двухъ озеръ и рисунками въ текстъ.

Изданіе Могилевскаго Губернскаго Статистическаго Комитета.

МОГИЛЕВЪ ГУБ.
Губернская Типографія.
1907.

Печатано по распоряженію Г. Начальника Могилевскѣй губ.

БИБЛИОТЕКА
КОМУНИСТИЧЕСКОЙ
АКАДЕМИИ.

798
29

99-6756-44



О Г Л А В Л Е Н І Е.

Отдѣль I.

	Стран.
Положеніе, границы и пространство уѣзда	1
Устройство поверхности	5
Почва	10
Камни и каменные памятники	11
Полезныя ископаемыя и минер. источники	13
Рѣки	16
Озера	25
Болота	39
Климатъ.	42
Растенія	49
Животныя	53

Отдѣль II.

Археологическія свѣдѣнія	60
Историческое прошлое	66
Религіозныя отношенія	76
Прошлая эконолич.-быт. жизнь сельск. насел. по инвентар.	92

Отдѣль III.

Административное дѣленіе уѣзда; населен. мѣста, сравнительная густота и ростъ количества населенія	95
Естественное движеніе населенія за 5-лѣтіе и болѣзни	98
Распредѣленіе населенія по возрастамъ (по дан. переписи 1897 г.), сословіямъ и вѣроисповѣданіямъ	99
Этнографическій составъ населенія	101
Главное занятіе населенія, — земледѣліе. Земельная площадь. Распредѣленіе площади частнаго землевладѣнія по сословіямъ. Крестьянскія надѣльныя земли. Количество земли, принадлежащей казнѣ, церквамъ и монастырямъ	115
Степень развитія сельскаго хозяйства и результаты земледѣльческаго производства	118
Фабрики и заводы.	122
Побочныя занятія земледѣльцевъ и убогая кустарная промышленность	126
Приблизит. смѣта и прих. расх. крест. однонад. хозяйства.	
Пути сообщенія	
Грамотность	

Отдѣль IV.

Городъ Сѣнно	133
Мѣстечки и нѣкоторыя др. поселенія	143
<hr/>	
Приложенія: Схема Сѣнненскаго и Черейскаго озеръ	30
Карта Сѣнненскаго уѣзда	—
Главнѣйшія замѣченныя печатки	149



Отъ Автора.

Описание сѣверной окраины Могилевской губерніи — Сѣнненскаго уѣзда своимъ появленіемъ въ видѣ предлагаемой брошюры обязано исключительно просвѣщенному вниманію Господина Начальника губерніи Дмитрія Федоровича фонъ-Гагманъ, Предсѣдателя Могилевскаго Губернскаго Статистическаго Комитета. По распоряженію Его Превосходительства, Статистическій Комитетъ издалъ брошюру.

Основная идея изданія — родиновѣдѣніе въ тѣсномъ смыслѣ этого слова, съ руководящимъ общимъ принципомъ: „Кто не желаетъ знать своего отечества, тотъ не достоинъ называться его сыномъ.“

Настоящее описание Сѣнненскаго уѣзда составляетъ первый опытъ единоличнаго труда уроженца названнаго уѣзда, за недосугомъ работавшаго по описанію своей дорогой родины урывками и при полномъ отсутствіи матеріальныхъ средствъ на это дѣло.

Лицамъ, оказавшимъ то или иное содѣйствіе въ работѣ — профес. Анучину, народ. учит. І. Ѳ. Баранкевичу, А. С. Бялыницкому-Бирули, Ф. Е. и К. Ф. Головочамъ, зем. нач. В. К. Зайковскому, В. І. Заржецкому, инж. П. Г. Камбурову, управл. Смоленскою сельск.-хоз. школою К. В. Козлову, Н. Ѳ. Лопатинскому, нотаріусу Л. П. Ляневскому; старшему фабричному инспектору Могилевской губерніи Н. К. Метельскому, о. о. настоятелямъ церквей: Лукомльской Воскресенской прот. П. Бончъ-Богдановскому, Григоровичской — В. Судиловскому, Гурецкой — З. Петровскому, Пустынской — Г. Свидерскому, Могилевской Вознесен-

ской—Т. Ольшевскому, Голошевской Оршан. у.—В. І. Зыкову, настоятелю Неклюдовской общежит. мужской пустыни о. іером. Августину, редактору неофициц. части „Могилевскихъ Епархіальныхъ Вѣдомостей“ И. К. Пятницкому, Ф. А. Рентельнъ, А. П. Сапунову, Сѣнненскому исправнику В. И. Ходоско, штабсъ-капитану П. А. Шидловскому и особенно Е. Р. Романову и секретарю Статистическаго Комитета М. И. Пилину и Преосвященному Митрофану, Епископу Гомельскому, — составитель приносить глубочайшую благодарность.



Отдѣлъ I.

Физико-географическое описаніе уѣзда.

Положеніе, границы и пространство уѣзда.

Сѣнненскій уѣздъ, занимая сѣверо-западную часть Могилевской губерніи, лежитъ между $46^{\circ} 30'$ и $47^{\circ} 42'$ восточной долготы отъ Ферро и $54^{\circ} 14'$ — $55^{\circ} 6'$ сѣверной широты.

Границы уѣзда извилистыя и преимущественно сухопутныя, только въ немногихъ мѣстахъ прерываемыя ручьями и рѣками. По очертанію своей пограничной линіи, уѣздъ представляетъ неправильной формы многоугольникъ, удлиненный съ юго-запада на сѣверо-востокъ, въ каковомъ направленіи по прямой линіи наибольшее протяженіе его до 110 верстъ.

На сѣверѣ уѣзда Лукомльская, Замочская, Ульяновичская и Латыговская волости граничатъ съ Лепельскимъ уѣздомъ, Островенская вол.—съ Лепельскимъ и Витебскимъ уѣздами и часть Мошканской—съ Витебскимъ.

Сѣверная граница, начинаясь въ 3 верстахъ отъ села Григоровичъ Лукомльской волости, приблизительно отъ $54^{\circ} 46'$ сѣв. шир., идетъ въ сѣверо-восточномъ направленіи около фольварка Веретелки, мимо заст. Утечья, соприкасаясь здѣсь съ р. Старобинкою, впадающею въ Лепельскомъ уѣздѣ въ р. Свядицу, притокъ р. Эссы; далѣе граница проходитъ вблизи ф. Следневичей, дер. Слободки и околицы Боръ, упираясь подъ $54^{\circ} 51'$ въ р. Логосницу; затѣмъ проходитъ сначала р. Логосницею, а потомъ отъ им. Болина сухими урочищами до дер. Кострицы, ф. Болинкъ, къ Турицкому озеру и д. Короневкѣ, одна половина которой расположена въ Сѣнненскомъ уѣздѣ, другая—въ Лепельскомъ; отсюда она опять направляется на сѣверо-востокъ около дер. Невгодова, заст. Должицы, ок. 1 версты р. Лукомкою, отъ Лукомли мимо дер. Дубровы на ф. Хороброво, версты 2 ручьемъ Лемешевкою (въ Замоч. в.) вблизи дер. Маринцы (Леп. у.) пересѣкаетъ р. Усвицу, идя отсюда къ Жеринскому озеру, по которому проходитъ 5 верстъ; отъ острова въ южной части этого озера граница поворачиваетъ на сѣверъ, раздѣляя озеро на двѣ части: большая, юго-восточ. часть принадлежитъ къ Сѣнненскому уѣзду и меньшая, западная—къ Лепельскому уѣзду. Отъ Жеринскаго озера сухопутная граница идетъ преимущественно болотами сначала верстъ 5 на сѣверъ, а

затѣмъ дугообразно поворачивая на востокъ, проходитъ мимо дер. Куты, прерываясь р. Свѣчанкою и озеромъ Стержень на протяженіи 5 верстъ. Отъ Стержня пройдя болѣе версты въ восточномъ направленіи, сухопутная граница принимаетъ далѣе сѣверное направленіе и идетъ прямою линіей на протяженіи верстъ 30, проходя сначала по Ульяновичской вол., а потомъ мимо дер. Острова и заст. Рубежика Латыговской вол. и пересѣкая р. р. Нижнюю Кривинку и Верхнюю Кривинку. Продолжая свое сѣверное направленіе, граница проходитъ мимо ф. Расчинина Островенской вол.; противъ дер. Медвѣди она поворачиваетъ на с.-вост. и, проходя на версту западнѣе дер. Задорожья, упрется въ р. Западную Двину, служащую водною границею отъ дер. Будилова почти до с. Дорогокупова на протяженіи 27 верстъ; далѣе сухопутная граница принимаетъ южное направленіе, проходя восточнѣе дер. Ёзеркина, ф. Порѣчья, д. Томашонокъ, Бутримова, Подлипникъ, Луговыхъ, Лосей и приближаясь къ озеру Мошно съ восточной стороны и р. Песчанкѣ, гдѣ на границѣ стоятъ д. Бурносоро и заст. Антуса. Отсюда поворачивая на востокъ, граница проходитъ на версту сѣвернѣе д. Ляпина Мошканской вол., соприкасаясь въ дальнѣйшемъ съ р. Обручевкою.

На востокъ уѣзда Мошканская волость соприкасается сначала съ Витебскимъ, а затѣмъ и Оршанскимъ уѣздами, Каковчинская — съ Оршанскимъ.

Сначала граница идетъ 7 вер. по р. Обручевкѣ до впаденія послѣдней въ р. Лучесу у ф. Прикоты, затѣмъ Лучесою около 17 ½ вер. до впаденія въ нее р. Оболянки вблизи дер. Устье. Пройдя небольшое разстояніе отъ р. Оболянки сухимъ путемъ, граница идетъ потомъ ок. 15 верстъ р. Песочнею, около д. Навязки, заст. Козина Мошк. вол., около дер. Грузды Каковчин. вол.; дальше — болотомъ сѣвернѣе хут. Лишно, ручьемъ Рубежъ 4 версты, до впаденія его въ р. Серекоротинку, верховьемъ Серекоротинки 5 вер., на версту восточнѣе дер. Червицы; затѣмъ сухимъ путемъ — около ф. Дедилова, д. Бортниковъ, восточнѣе (версты на 1 ½) и южнѣе (на версту) д. Литусова и дер. Звяговъ (на ½ вер.) на версту слишкомъ восточнѣе дер. Пильковичъ, ф. Юдзеничъ, съ изгибомъ къ дер. Логамъ; отсюда пройдя менѣе версты, граница поворачиваетъ къ р. Одрову, 3 версты лѣвымъ притокомъ Одрова около дер. Прихабы до соединенія Одрова съ правымъ притокомъ вблизи Сельца.

На югѣ съ Оршанскимъ уѣздомъ граничатъ волости Ряснянская, Высоко-Городецкая и часть Зарѣчно-Толочинской, съ Могилевскимъ части Зарѣч.-Толоч. и Бобрской и съ Борисовскимъ — часть Бобрской же вол.

Отъ Сельца граница идетъ версты 3 ½ слишкомъ правымъ притокомъ Одрова, противъ дер. Бобромыничъ Ряснянской вол., на

версту южнѣ этой деревни граница опять слѣдуетъ суходоломъ въ видѣ кривой линіи южнѣ дер. Паршней, Кожемякъ (объ разстояніемъ отъ границы около версты), около ф. Малашки, Теклина, вблизи дер. Чеченева, Жаковъ, приближаясь даже къ самому мѣст. Обольцамъ; отъ Оболецъ она направляется къ дер. Усвейкѣ (Позняковской) и Пуколову, откуда поворачиваетъ на югъ и почти прямою линіей идетъ вблизи ф. Неклюдова, околицы и фолв. Позняковъ, далѣе на западъ южнѣ дер. Янова на версту, чрезъ болото Букъ, пересѣкая здѣсь рѣку Букъ и проходя затѣмъ на версту южнѣ дер. Лавреновичъ Высокогородецкой вол.; минувавъ въ юго-западномъ направленіи названную деревню, граница поворачиваетъ на югъ, проходитъ вблизи дер. Голановъ, Заполья, ф. Рафалова и Стукановъ Зарѣчно-Толоч. вол., образуя въ различныхъ мѣстахъ углы и завороты. Верстахъ въ 2—3 южнѣ Стукановъ граница упирается въ р. Друть и проходитъ около 22 $\frac{1}{4}$ вер. этою рѣкою чрезъ м. Толочинъ и дальше версты на полторы за деревню Ляхи Малые, гдѣ начинается сухопутная граница, проходящая зигзагою мимо д. Паньковичъ, Сурновки, пос. Колошина, ф. Поканова (или Боканова), пос. Малиновки, Крупекъ (онъ же Круленька), заст. Заручья и хут. Глинниковъ. Отсюда до д. Химецъ Бобрской вол. граница идетъ сначала однимъ притокомъ р. Плисы на протяженіи 2 вер., затѣмъ около 1 вер. другимъ притокомъ той же рѣки, который соединяется съ первымъ у дер. Химецъ. Пройдя далѣе версты двѣ слишкомъ рѣкою, граница продолжается затѣмъ суходоломъ, имѣя направленіе около дер. Мочулища и Соколовичъ и прерываясь у пос. Опенкивичъ притокомъ р. Еленки версты на двѣ. Версть чрезъ пять на югъ отъ Соколовичъ сухопутная граница прерывается р. Вольницею версты на три, а затѣмъ р. Еленкою, принимающею въ себя Вольницу. Отъ р. Еленки граница идетъ преимущественно по лѣсисто—болотистой мѣстности и упирается въ р. Бобръ почти противъ заст. Словчъ Борисовскаго уѣзда.

Западная граница отдѣляетъ Бобрскую, Лисичинскую и отчасти Лукомльскую волости отъ Борисовскаго уѣзда.

Пройдя 3 версты р. Бобромъ и 2 вер. притокомъ ея, рѣчкою Ланинкой, граница идетъ затѣмъ сухимъ путемъ, проходя на 3 вер. западнѣ м. Крупки; почти противъ дер. Большой Слободы, отстоящей отъ границы верстахъ въ 2 $\frac{1}{2}$, сухопутная граница прерывается на протяженіи версты р. Дубешней, проходитъ вблизи д. Боровья, южныя дер. Староселья, Острова, около села Щавровъ, поселка Волковыска, Батуръ и дер. Пересѣкъ (Лисич. в.), на этомъ пути сухопутная граница прерывается у д. Староселья (б. фолварокъ) ручьемъ Лошницей на разстояніи версты и за Щаврами противъ дер. Запрудья (Борис. у.) ручьемъ Гнилымъ на разстояніи 1 $\frac{1}{2}$ вер. За Пересѣкой граница идетъ р. Эссою на протяженіи почти 17 $\frac{1}{2}$ вер. мимо дер. Каменца, лежащаго въ 3 вер. отъ

границы, и мимо с. Лисичина (въ 2 вер.) Возлѣ усадьбы Гусинецъ граница уклоняется вправо (на вост.) отъ Эссы, но чрезъ небольшое разстояніе опять возвращается къ этой рѣкѣ, которую окончательно оставляетъ противъ дер. Дудинки (Борис. у.). Слѣдующе, граница проходитъ западнѣе дер. Изгородища (въ 2 вер.) хутора Деражина (1 ½ в.), противъ котораго пересѣкаетъ р. Деражинку, далѣе проходитъ въ 3 вер. отъ дер. Вирковъ, соприкасается съ руч. Змѣевымъ на протяженіи версты поворачиваетъ къ дер. Колткамъ и заст. Королинову и, изогнувшись здѣсь въ видѣ полуострова, проходитъ затѣмъ вблизи д. Гоголевки, ф. Осиноваго Рога, д. Заровья, заст. Контюговки (Луком. в.), Лутчина, ок. М. Тронковичъ, и ф. Тронковичъ приближаясь потомъ къ с. Григоровичамъ.

По измѣренію, произведенному кюрвиметромъ, протяженіе всей пограничной линіи Сѣнненскаго уѣзда 393 версты, въ томъ числѣ водная граница 156 вер.

Изъ 15 волостей уѣзда 13 расположены при границѣ и только три—Пустынская, Черейская и Обчугская остаются внутренними волостями, не соприкасающимися съ внѣшнею границею уѣзда.

По офиціально принятому исчисленію полковника генеральнаго штаба Стрельбицкаго Сѣнненскій уѣздъ занимаетъ пространство въ 4333,8 кв. версты, или 451.440 д., что составляетъ 9,74 площади всей губерніи. Онъ меньше Гомельскаго, Рогачевскаго и Оршанскаго уѣздовъ и больше остальныхъ семи уѣздовъ, занимая по пространству въ ряду уѣздовъ четвертое мѣсто. По извѣстію Столпянскаго, площадь уѣзда въ 1848 году занимала 365.919 дес., въ томъ числѣ показано было подъ полями 111.751, лугами—6.156, выгонами и кустарниками 1.400, подъ лѣсами—129.563, болотами и водами—11.811 и присоединенныхъ отъ Минской губерніи 105.239 д. По другимъ свѣдѣніямъ пространство уѣзда опредѣляется въ 4268 кв. вер.

Измѣреніе пограничной линіи волостей уѣзда, произведенное при помощи кюрвиметра по 20-верстной картѣ Могилевской губерніи изд. губ. стат. ком., дало слѣдующіе результаты относительно окружности каждой волости: Бобрская 100 верстъ, Островенская, Лукомл. и Лисич.—по 80 вер., Черейская—75, Латыговская и Мошканская—по 70, Пустынская (*), Ульяновичская (**), Ряснянская, Высокогородецкая—по 65, Каковчинская, Замочская и Обчугская—по 60 и Зарѣчно-Толочинская—50 вер.

(*) Площадь этой вол. какъ и Ряснянской считаютъ по 262 вер.

(**) Площадь считаютъ 371 кв. вер.

Устройство поверхности. Орографическія особенности уѣзда. Слѣды ледниковаго періода. Почва. Камни. Каменные памятники различныхъ временъ. Полезныя ископаемыя. Минеральные источники.

Поверхность уѣзда представляетъ наполненную холмами волнистую возвышенность, слегка понижающуюся на сѣверъ и особенно на западъ, гдѣ мѣстность постепенно переходитъ въ низменность. Наиболѣе возвышенная южная половина прорѣзана группами холмовъ, мѣстами служащихъ водораздѣлами и имѣющихъ на глазъ значительную высоту. Отроги холмовъ часто разбросаны и заходятъ одинъ за другой, образуя долины съ водными вмѣстилищами и болотами. Наибольшія возвышенности находятся въ окрестностяхъ города Сѣнна м.м. Лукомля, Черей, д. Пильковичъ, с. Алексиничъ, Вѣйны, д. Краснаго Села, с. Рыдомля и др. Самыми же высокими пунктами считаются холмы у. с. Неклюдова, Великаго Села, ф. Кузьмина и Левкова. Съ такихъ возвышенностей кругозоръ наблюдателя охватываетъ версты на 10—15 и болѣе чудную панораму окружающей мѣстности, вообще не лишенной живописности: прихотливо расположенные высокіе холмы, прерываемые пространными долинами и оврагами, блестящія внизу озера, извиристо текущія ручьи, рѣчки и рѣки, питаемыя болотами и ключами, тѣнистые хвойные и лиственные лѣса, зеленые поля и луга, все это въ извѣстномъ сочетаніи разнообразитъ мѣстность, и придаетъ ей ласкающій видъ. Какъ извѣстно, императрица Екатерины II при проѣздѣ въ 1780 году чрезъ Сѣнненскій уѣздъ любовалась живописностью попутной мѣстности и сравнила ее съ англійскимъ паркомъ.

Наполняющіе уѣздъ холмы различной величины и формы: мѣстами они появляются въ видѣ отдѣльныхъ бугровъ, мѣстами въ видѣ продолговатыхъ валовъ съ различнымъ направлениемъ, мѣстами же образуютъ холмистыя группы.

Невольно возникаетъ вопросъ: какія силы образовали орографическія особенности уѣзда, представляющагося наблюдателю холмисто-изрытымъ? Отвѣтъ на этотъ вопросъ надо искать въ геологическомъ прошломъ. Извѣстно, что въ земной корѣ хотя медленно, но постоянно просходили и происходятъ измѣненія или, какъ говорятъ, геологическіе процессы, выражающіеся у насъ главнымъ образомъ въ борьбѣ суши съ водою.

Современная геологія выясняетъ, что въ теченіе долгихъ геологическихъ эпохъ море нѣсколько разъ заливало части Россіи, оставляя послѣ себя наносные осадки, сохранившіе до сихъ поръ свое горизонтальное напластованіе, собразно послѣдовательности котораго въ связи съ находимыми окаменѣlostями геологи исторію жизни земного шара дѣлятъ на три главныя части или періоды: первичный, вторичный и третичный, другими словами—древнюю исторію геологіи, среднюю и новую.

Въ третичный періодъ, отличавшійся мягкимъ климатомъ, въ сѣверномъ полушаріи началось постепенное пониженіе температуры; сѣверные холода заставили нѣжныя растенія и животныхъ приспособляться и отодвинуться на югъ, животныя, оставшіяся на мѣстѣ, одѣлись въ теплый мѣхъ, не переносившія же холода вымерли. Послѣдствіемъ пониженія температуры было наступленіе ледниковой эпохи. Съ далекихъ и скалистыхъ горъ Скандинавіи и Финляндіи, гдѣ образовались скопленія льда, спустился огромныхъ размѣровъ ледникъ, въ теченіе многихъ вѣковъ покрывшій толстою ледяною пеленою значительныя пространства Россіи и распространившійся на югъ вплоть до 50° сѣв.-широты. Какъ показываютъ наблюденія, ледники (глетчеры), сохранившіеся нынѣ только на высокихъ горахъ, на крайнемъ сѣверѣ Европы, въ сѣверной Америкѣ (Гренландія) близъ полюса, медленно сползаютъ по своему ложу, трескаясь и ломаясь въ мѣстахъ рѣзкаго уклона почвы и снова смерзаясь, ломаютъ по пути движенія куски скаль, полируютъ поверхность склоновъ, передвигаютъ и царапаютъ груды камня, мягкія породы котораго отъ продолжительнаго тренія измельчаются въ песокъ и иль. Ледникъ въ своемъ движеніи имѣетъ большое сходство съ движеніемъ рѣкъ, отъ которыхъ впрочемъ отличается только болѣе медленнымъ движеніемъ и способностью преодолевать небольшіе подъемы. У краевъ ледника, гдѣ ледъ обыкновенно таетъ, вытекаютъ ручьи, уносящіе по небольшимъ русламъ въ долины мелкіе камни и другой легкой матеріаль. Кучи полированныхъ и исцарапанныхъ камней, песку и глины отлагаются, въ видѣ такъ называемыхъ моренъ, на днѣ, по бокамъ и въ особенности въ концѣ ледника.

Подобную же работу, но только въ неизмѣримо большемъ масштабѣ, производили гигантскіе глетчеры ледниковой эпохи. Спустившись съ далекихъ горъ Скандинавіи и держа свой путь на югъ чрезъ богатую кристаллическими горными породами Финляндію, ледникъ при движеніи ломалъ попутные выступы своего ложа, несъ на себѣ глыбы оторванчыхъ каменныхъ породъ, которыя онъ частью растиралъ и размельчалъ, частью же оставлялъ при таяніи въ видѣ валуновъ. Въ позднѣйшее время ледяного періода, составляющее какъ бы окончательную грань между старымъ, «допотопнымъ», и новымъ временемъ, послѣдовали сильныя наводненія, вызванныя по всей вѣроятности таяніемъ льдовъ, медленно отступавшихъ уже съ юга на сѣверъ, при этомъ вода образовала вымоины и углубленія, по которымъ мчались въ низкія мѣста потоки, оставлявшіе на пути массу отложеній и давшіе начало зарожденію рѣчныхъ долинъ и др. водовмѣстилищъ. По мѣрѣ отступанія ледника, начала возобновляться угасшая было жизнь: постепенно передвигалось съ юга на сѣверъ животное и растительное населеніе и освобожденная изъ-подъ ледяного покрова страна, предоставлен-

ная въ дальнѣйшемъ дѣйствию атмосферы и проточной воды, незамѣтно принимала свой настоящій видъ.

Сѣнненскій уѣздъ, судя по многимъ признакамъ, тоже пережилъ ледниковую эпоху, оказавшую сильное вліяніе на образованіе его поверхности, имѣющей черты такъ называемой моренной страны. Моренный ландшафтъ особенно ярко запечатлѣлся въ сѣверо-западной часту уѣзда, гдѣ скопилась большая часть озеръ, расположенныхъ въ впадинахъ между холмами и имѣющихъ удлиненную форму по направленію съ юго-востока на сѣверо-западъ. Южная части уѣзда бѣднѣе озерами, но зато богаче холмами, сильно распространенными въ Каковчинской и Ряснянской волостяхъ, куда они входятъ изъ Оршанскаго уѣзда и вѣроятно составляютъ продолженіе западнаго клина сѣверной части Среднерусской возвышенности. Тутъ же проходитъ и главный водораздѣлъ, начинающійся между Великимъ Селомъ и Каковчиномъ и вблизи Жвикова и Паршней уходящій въ Оршанскій уѣздъ, откуда появляется въ восточной части Зарѣчно-Толочинской вол. и юго-западной Высокогородецкой, далѣе съ перерывами проникаетъ къ Крупкѣ и около с. Щавровъ уходитъ въ Минскую губернію. Холмы, неправильно называемы мѣстными жителями горами, представляютъ или мѣста, наиболѣе уцѣлѣвшія отъ размыва или же ледниковые наносы; они обыкновенно состоятъ изъ песка и глины.

На холмистой территоріи уѣзда особенно выдѣляется центральная возвышенность въ видѣ группы холмовъ, идущихъ почти въ меридіальномъ направленіи отъ г. Сѣнна къ м. Обольцамъ, гдѣ холмы, то скучивающіеся, то расходящіеся въ стороны, переходятъ въ Оршанскій уѣздъ. Боковые отроги этой группы, прерванные на югѣ болотомъ, появляются въ Высокогородецкой вол. около с. Рыдомля и идутъ отсюда къ Косеничамъ, Делидовкѣ и далѣе къ Черевѣ. Одинъ изъ холмовъ, находящійся въ 4 вер. отъ Сѣнна по дор. на Обольцы, называется Ильинью горою или по просту «Ильинухою», на верху которой пробивается источникъ ключевой воды.

Другая вѣтвистая группа холмовъ выдѣляется на сѣверо-востокѣ уѣзда. Она тянется отъ дер. Путище Пустынской вол. чрезъ д. Ходоровку до Купина Мошканской вол. Западнѣе отъ д. Жарцовъ Латыговской вол. чрезъ Рамшино и Буево идетъ, сначала почти параллельно первой, новая группа, у дер. Обухова соединяющаяся съ Ходорово—Купинскою группою и затѣмъ направляющаяся съ нѣкоторыми съ перерывами въ Островенскую волость чрезъ Латыголь, Застаринье и Понкратово. Обѣ названныя возвышенности, такъ же какъ и возвышенность въ Лукомльской вол., уходящая въ Витебскую губ., гдѣ она называется горами «Котарсы» —носятъ признаки ледниковаго происхожденія. Къ ярко выраженнымъ мореннымъ грядамъ относится возвышенная гряда,

тянущаяся въ видѣ вала, въ направленіи большинства рѣкъ и озеръ, съ юго-востока на сѣв.-западъ, отъ дер. Стригъ-Тепляковъ Мошканской вол., около Жарцовъ-Ходцевъ Латыговской вол. по берегамъ здѣшнихъ озеръ къ Соржицѣ и Левкову Островенской вол. и тамъ у Замелочья и Крупенина соединяется съ грядою, лежащею въ перпендикулярномъ къ ней направленіи и начинающеюся у дер. Лосей. Явно моренныя же гряды идутъ отъ дер. Казютина къ дер. Новое Село Пустынской вол. и отъ дер. Ковали къ Шебину, а также отъ д. Гряды къ д. Короли Латыговской вол. Названныя возвышенности, лежащія вблизи озеръ и усѣянныя валунами, образованы вѣроятно боковыми моренами, за исключеніемъ гряды въ Островен. вол., идущей съ востока на западъ и вѣроятно обязанной своимъ происхожденіемъ конечнымъ моренамъ отступавшаго ледника.

Есть горы холмы въ другихъ мѣстахъ уѣзда, которыя по волостямъ распредѣляются приблизительно такъ:

Въ Каковчинской волости: у. д. Крупяжина—Лысая Гора, Курганы., у Шеметовки—Подубье, Сельца—Оборки, Гороватка; у Шильковичъ—Жукова, Прихабщина, у Заборовья В.—Вуксина, Городецъ, Заборовья Н.—Волковня, Киселево; Буда—Поповка, Стодольникъ, Татарская, Сухонова, Колотовка, Гороватка; у Бѣленева—Каменца, Городище, Курганы, Рындева—Волковня; возлѣ Нерейши—Чутева и Курганы, у Курейшева—Большая и возлѣ Папинки—Боровина.

Въ Ряснянской волости: у села Рясны—Бураково, Дѣдовка; у Пацкова—Глинище; Чеченева—Труба, Жигалино, Ширковщина; возлѣ Комяковъ—Шебекина, вблизи Паршей—Бердейка, Прудыше; у с. Вѣйны—Ячевка, Подкручье, Царь-Логъ, Прудяны, у ф. Вѣйны—Круча; вблизи д. Краснаго Села—Селище, Наскошникъ, Стуковщина; у Замошья—Бородиновъ Логъ, Жерствянка, Поповка; у Каменки—Горбатка, Березуха, Пекло и Дѣдовка; подлѣ Воронина—Ямище, Переколь, Змѣева, Тросно, Голосовка; подлѣ Кожемякъ—Шиловка; у Козодоевъ—Мильчево; у дер. Рай—Почепня и Раева; у с. Неклюдова—Крыжи; вблизи д. Янова—Ширкова, Яновщина, Подгрядье; Узносно—Загородье, Дубровка, Жерствянка; у Зыбылова—Маячье, Шійка, Подлипки, Виръ-Рогъ; у Прусиничъ *Княжья*, вблизи Усвейки—Шишкина; у Богданова—Гроховщина, Витолина и Жерносѣкова; Будно—Горы; Чудьки—Томкина, Косогорье; Бобромьичи—Клад(б)ище; Конашево—Сябринка; у Пурилева—Гоголевка; Городокъ—Лучки; Демихи—Лысая.

Въ Пустынской волости: у. с. Алексиничъ—Укаменикъ, Киселева, возлѣ Земковичъ—Луки; Варвutki—Цыганка; Старь—Бѣлосорова; Матарейщина—Селище; Подгрядье—Городище, Копцы—Лысогорь.

Въ Мошканской волости: у д. Мошканъ—Автусская; возлѣ Круглянъ—Городецъ; подлѣ Тепляковъ—Теплякъ; Бѣлки и Зеленки имѣютъ по Красной горѣ; Ширки—Гостинецъ и *Кровавка*; Платоны—Шляхетная, у д. Хроловъ Обухова гора.

Въ Островенской волости: у д. Вядерева—гора Могилки, у Замелочья—Городецъ; вблизи Понкротова—Глинки; Замошенье—Гороватка, Ляхачи—Гора; Товстюки—*Французская* гора, Жыгалы, Желѣзница; Учановичи—Городище, Холмъ—Билейцы, Дуброва—Гороватка и у Левковъ—*Осѣлище*.

Въ Латыговской волости: у Бѣлужинки, Рубежа, Кишекъ Бѣстви-на и у Подворицы—Городцы; вблизи Жарцовъ Струпынья; Крутики и Латыгово имѣютъ возвышенности Жерыхъ, Ковальки—Кукшина, Ходцы—Лысую гору.

Въ Ульяновичской волости. возлѣ д. Замошья и Новоселокъ—Городища, у Сукремна—Лысая гора, Боярщины—Бублина, Дубника—Жерносѣкъ или Жерновка, у Торбинки и Б. Рыбаковщины—Песчанка и др.

Въ Замочской волости: *Замокъ*, Соромская, Турова, Войстрая, Песчанково—въ Замочскомъ общ., *Городище*, Лобатая, Лысая, Песковая—въ Застаринскомъ обществѣ.

Въ Черейской волости: Шиловатая, Плоская, *Татарская*, Лысая, Цупренкова, *Змѣвка*—въ Черейскомъ общ.; Латашникъ, *Городище*—въ Болютскомъ общ.; *Французы*, Маска, Маякъ—въ Заборскомъ обществѣ; Дубокъ, Глина, Песчанка, Попелица, *Городище*, Бабья—гора, *Городище*, Клепецъ и Косогорица—въ Боярскомъ обществѣ; Красная гора, *Городище* и *Церковище*—въ Константиновскомъ общ.; Лысая, Череевка, *Церковище*, *Замочекъ*—въ Б. Хольневичскомъ обществѣ.

Въ Лукомльской волости: Гора Шійка, Сутуловка и *Замокъ*—въ Лукомльскомъ общ., Бѣлеевка и Каминщина—въ Турицкомъ обществѣ.

Въ Лисичинской волости: Лысая, Круглица, Косогорье въ Колт-ковскомъ общ., Узвалье—въ Лисичинскомъ.

Въ Высокогородецкой волости: Каменка, Песчанка, Боеводка, *Шибиница*—въ Высокогородецкомъ обществѣ; Девасова, Могилевка, Лысуха—въ Осиновскомъ общ. и др.

Коренными породами бывшихъ эпохъ морского господства для Сѣнненскаго уѣзда являются главнымъ образомъ отложенія девонской системы, состоящія изъ песчаниковъ и известняковъ.

Отложенія мѣловой системы обнаружены въ Черейской и Лукомльской вол. В. Заржецкій при изслѣдованіи въ 1903 г.

Лукомльскаго озера нашелъ, что около названнаго озера выходятъ отложенія мѣловой системы. Изъ числа валунныхъ образованій болѣе распространеннымъ оказывается неслоистый красновато-бурый суглинокъ, уменьшающійся въ толщинѣ на пологихъ склонахъ и увеличивающійся въ высокихъ холмахъ, на вершинахъ которыхъ онъ часто выходитъ на поверхность. При копани и устройствѣ колодцевъ толщину валуннаго суглинка мѣстами находили до 8—10 саж. Суглинки или лежатъ на размытой и сглаженной поверхности древнихъ породъ, или же мѣстами на слоистыхъ пескахъ, называемыхъ нижневалунными. Полагаютъ, что пески эти образовались въ ледниковую эпоху, когда многочисленные ручьи, вытекавшіе изъ-подъ ледника, размывали коренныя породы, перерабатывали ихъ и отлагали. Валунная глина есть не что иное, какъ подонная морена, которую долго и постепенно отлагалъ ледникъ. Въ валунной глинѣ находится множество валуновъ съ царапинами, полученными во время движенія ледника. Бурый неслоистый песокъ, иногда залегающій надъ валуннымъ суглинкомъ, образовался во время отступанія ледника, разбился на отдѣльные участки. Изъ такихъ песковъ сложены озерные острова. Громадные пласты толщиной до 6 саж. желтаго песка съ гравіемъ найдены въ южной части Бобрской волости на землѣ помѣщ. Бартоломея. Моск.-Бр. ж. дорога эксплуатируетъ участокъ, получая отсюда лучшей баластъ для надобностей дороги.

Почва уѣзда, т. е. верхній культивируемый слой земли, образовавшійся изъ валунныхъ отложеній подъ вліяніемъ воздуха, воды и органическихъ веществъ, отличается сравнительнымъ разнообразіемъ какъ по своему составу, такъ и по степени плодородія. Часто перемежаясь между собою, тутъ встрѣчаются песокъ, суглинокъ, супесокъ подзолъ, почва каменисто-хрящеватая и болотная. Песчаная почва преобладаетъ въ Бобрской, Лисичинской, Обчугской и отчасти Черейской волостяхъ. Сыпучими или летучими песками въ уѣздѣ занято только около 100 дес., преимущественно вблизи рѣкъ и озеръ, дорогъ, на бичевникахъ, прогонахъ скота, и вблизи селеній. Летучіе пески, появленіе коихъ обуславливается крайнимъ истощеніемъ почвы, между прочимъ можно видѣть въ Лисичинской вол. у с. Прошицы, въ Ульяновичской в.—по дорогѣ изъ Копланъ въ с. Лугиновичи—небольшими островками. Супесокъ или пухлецъ встрѣчается въ изобиліи какъ въ 4-хъ названныхъ волостяхъ, такъ и въ Мошканской вол. особенно у границы съ Оршанскимъ уѣздомъ, напр. у дер. Ширки, и отчасти мѣстами въ Замочской, Ульяновичской, Лукомльской, Черейской, Высокородецкой и Зарѣчно-Толочинской волостяхъ. Преобладающей почвою въ уѣздѣ является суглинокъ; онъ господствуетъ въ волостяхъ Лукомльской, сѣв. части Черейской, въ Высокогородецкой, Ряснянской, Каковчинской, Латыговской части Мошканской и Островенской. Подзолъ или

сивецъ преобладаетъ въ Пустынской и Замочской волостяхъ, хотя онъ, подобно другимъ видамъ почвы, встрѣчается и въ другихъ волостяхъ напр. въ Ульяновичской, Каковчинской Иловатыя почвы очень рѣдки и встрѣчаются преимущественно по берегамъ рѣкъ. Болотныя и торфяныя почвы занимаютъ въ уѣздѣ значительныя пространства; но объ этомъ рѣчь будетъ ниже. Вообще же качества почвъ таковы, что для хорошаго роста разводимыхъ хлѣбовъ и растеній требуется какъ болѣе или менѣе частое и достаточное удобреніе, такъ и умѣлая обработка земли.

По поверхности уѣзда неравномѣрно распространены валуны, камни иразнообразной величины, начиная отъ мелкихъ и кончая великанами объемомъ въ нѣсколько кубическихъ сажень и вѣсомъ до 200—600 пуд. Нѣкоторые изъ такихъ гигантовъ, словно сѣдые старики, сверху покрыты мхомъ. На поляхъ встрѣчаются известковый камень, разнаго цвѣта шпатель, булыжникъ и кругляки, Валуны встрѣчаются и по берегамъ озеръ, напр. въ окрестностяхъ Сѣнненскихъ озеръ, гдѣ распространень преимущественно гранитный валунъ. Мѣстами валуны почти сплошь покрываютъ почву; на поляхъ ихъ складываютъ по межамъ, а также вблизи дорогъ. Отъ обилія камней нѣсколько селеній въ уѣздѣ получили названіе «Каменка». Обиліе камней различной величины и формы наблюдается между прочимъ и у села Буторы и окружающихъ мѣстностяхъ. Самое названіе село получило вѣроятно отъ множества камней, такъ какъ по мѣстному «бутъ» означаетъ камень. Кремневый породы почти отсутствуютъ. Камни лучшіе свидѣтели ледниковой эпохи. По геологическимъ теоріямъ, отверстія, изогнутыя углубленія, царапины, черточки, линіи, рубцы въ видѣ полоса и т. п. часто оригинальные рисунки и вообще гравировка поверхности камней, получены ими во время дальняго путешествія изъ далекой Скандинавіи.

Камни не получили въ уѣздѣ пока широкаго употребленія. Правда, жерновый камень въ прежнее время, когда въ деревняхъ въ большомъ ходу были ручныя жернова, жерносыки брали для своего производства. Точильный камень развилъ въ нѣкоторыхъ деревняхъ Островенской волости, напр. въ Бутримовѣ, точильный промыселъ. Кое-гдѣ въ деревняхъ начинаютъ употреблять булыжникъ для фундаментовъ построекъ.

Въ нѣсколькихъ мѣстахъ уѣзда до сего времени сохранилось въ народѣ почитаніе камней, особенно находящихся у «крыницъ», а также соединенныхъ съ чудесными легендами. На такихъ камняхъ можно видѣть свѣчи, куски хлѣба и т. п. приношенія. Въ древней языческой Руси обычай этотъ былъ особенно распространень. Съ принятіемъ христіанства князья естественно постарались установившійся обычай примѣнить къ христіанскому культу, дѣлая на камняхъ кресты и соотвѣтствующія надписи.

Въ с. Высокомъ Городцѣ находится открытый извѣстнымъ бѣлорусскимъ археологомъ Е. Р. Романовымъ Борисовъ камень съ полуистертою надписью XII в. и изсѣченнымъ крестомъ *). По преданію въ Высокомъ-Городцѣ былъ когда-то княжескій замокъ, лѣтняя резиденція Лукомльскихъ князей. По лѣтописнымъ же извѣстіямъ князь Борисъ Всеволодовичъ Полоцкій, которому приписывается этотъ камень, отличался большою набожностью и построилъ много храмовъ въ Полоцкомъ княжествѣ. Недалеко отъ Высокаго-Городца.—въ село Неклюдовѣ съ незапамятныхъ временъ въ день св. Бориса, 2 мая, совершается крестный ходъ на ручей подъ названіемъ Борисъ.

Высокогогородецкій Борисовъ камень повидимому имѣетъ большое сходство съ камнемъ князя Василя (Рогвольда) Борисовича 1171 г. **), находящимся недалеко отъ границы Сѣнненскаго уѣзда, вблизи дер. Дятловичъ Кохановской вол. Оршанскаго у. Камень имѣетъ видъ плиты черноватаго цвѣта. На немъ изсѣченъ крестъ и слѣдующая славянская надпись: «Въ лѣто 6679 (1171) мая въ 7 день dospѣвъ крестъ сій: Господи! помози рабу своему Василю въ крещеніи именемъ Рогвольду Борисову».

Какъ извѣстно, Полоцкій князь Рогвольдъ, во св. крещеніи Василій, во время распри между Полоцкими князьями въ 1151 г. былъ свергнутъ съ престола полочанами, сговорившимися съ Минскимъ княземъ Ростиславомъ Глѣбовичемъ, и посаженъ въ Минскъ подъ стражу. Послѣ плѣна Рогвольдъ, благодаря содѣйствию со стороны Черниговскаго князя Святослава Ольговича, въ 1158 вновь овладѣлъ Полоцкомъ и Друтскомъ; послѣдній и сдѣлался мѣстопробываніемъ Рогвольда послѣ неудачнаго похода въ 1159—1160 гг. на Минскъ, окончательно лишившаго его Полоцкаго удѣла.

Ученые предполагаютъ, что надписи и кресты изсѣчены для увѣковѣченія памяти Бориса ***), о которомъ въ Литовской лѣтописи говорится: «и будучи ему (Борису) Русиномъ былъ вельми набожонъ» ****).

Народъ, утерявшій исторію Высокогогородскаго Борисова камня, называетъ его «кравцомъ», приурочивая къ нему обычную

*) Камень этотъ описанъ въ древностяхъ т. XII. По наружному виду онъ представляетъ глыбу краснаго гранита квадратной формы съ неправильными углами. На сильно пострадавшей поверхности его замѣтенъ изсѣченный осмиконечный крестъ, вокругъ котораго изсѣчены крупныя славянскія буквы. Уцѣлѣла только часть надписи... зи (вѣроятно, «помози») рабу своему Борису».

**) „Бѣлоруссія и Литва“ Батюшкова, объясненія къ рисункамъ стр. 153.

***) А. И. Сапуновъ «Памятники Вит. губ.», 48 стр.

****) Тамъ же.

легенду, что подъ камнемъ жилъ какой-то «кравецъ» (портной), долгое время шившій, пока одинъ изъ заказчиковъ не насмѣялся, заказавъ сшить «ни тоя, ни сѣя».

По ходатайству Е. Романова, бывшимъ Могилевскимъ губернаторомъ Н. А. Зиновьевымъ сооружена надъ этимъ камнемъ часовня и онъ такимъ образомъ сохраненъ отъ уничтоженія. Камни-кравцы находятся и въ др. мѣстахъ, напр. у дер. Воронина Ряснянской вол. съ преданіемъ, что неизвѣстный кравецъ шилъ на первый день Великодня, и окаменѣлъ.

Далѣе, каменные кресты и камни съ изображеніями или надписями находятся: въ Черейской вол. у дер. Дубы и д. Колодницы, въ Лисичинск. волости—у Гоголевки, Дудары, им. Гурецъ и Кащино, въ Лук. вол.—д. Слidy, м. Лукомль, въ Ульян вол. у д. Озерецкъ камень со «слѣдомъ Богородицы» отъ пражилковъ кварца, въ Пустын. вол.—у с. Алексиничъ камень съ изображеніемъ креста, Утрилово—ступня, въ Каковч. вол. у Ивашкова камень съ изсѣченными буквами, у д. Пляцы на лѣвомъ берегу рѣчки Одрова, подлѣ стараго шляха, громаднхъ размѣровъ, какъ у Колодницы, крестъ. Относительно этихъ памятниковъ въ народѣ сохранились смутныя преданія. Такъ о крестѣ у Пляцовъ говорятъ, что княгиня Сангушко по дорогѣ изъ Орши въ Сѣнно на «виру» безслѣдно провалилась на мосту. Ничего не найдено—ни коней, ни княгини, ни денегъ. Сангушко проклялъ это мѣсто и дорогу упразднилъ. Черезъ нѣсколько времени явился крестъ. Несомнѣнно, что крестъ представляетъ могильный памятникъ. Два каменныхъ креста, также повидимому намогильные памятники находятся въ Обчугской вол., одинъ изъ нихъ «Макаровскій», возлѣ дороги изъ им. Язвы въ дер. Харитонцы Черейской волости, другой «Моисѣевскій» въ верстѣ отъ перваго. Въ деревнѣ Переслѣ Ульяновичской вол. находится 4-угольный каменный столбъ съ высѣченною головою сверху. Камень, по преданію, найденъ въ лѣсу и въ 1887 г. поставленъ на кладбищѣ въ видѣ намогильнаго памятника. Остается вопросомъ, не представляетъ ли камень такъ называемую каменную бабу. Есть еще змѣевы камни, связанные съ преданіями объ осилкахъ-богатыряхъ и змѣяхъ. Подъ однимъ камнемъ зарытъ убитый осилкомъ змѣй, подъ другимъ находится ходъ на тотъ свѣтъ, на третьемъ слѣды рукъ богатырскихъ, отпечатавшіеся въ то время, когда онъ бросалъ камень въ непріятеля. Всѣ эти камни пользуются уваженіемъ въ народѣ и въ нихъ съ большою вѣроятностью можно видѣть старые предметы поклоненія.

Кромѣ простыхъ камней, въ уѣздѣ имѣются слѣдующія полезные ископаемыя.

1) Желѣзная руда обнаружена еще въ 60-хъ годахъ прошлаго столѣтія въ им. Вихры и Ляхи, а также въ районѣ Благин-

скаго кр. общества. Въ Вихрахъ у подошвы довольно возвышеннаго холма, примыкающаго къ торфяному болоту, послѣ выемки земли глубиною въ $\frac{1}{2}$ арш., составлявшей перекись желѣза, открыта была сплошная масса желѣзной руды. Владѣлецъ имѣнія образецъ этой руды, взятый изъ верхняго слоя, даже представлялъ въ Уральское горное управленіе въ 1862 г. для испытанія, вмѣстѣ съ желѣзною рудою изъ дачи им. Ляхи, въ 5 верстномъ разстояніи отъ Вихровъ. Последняя руда въ сравненіи съ первою была далеко легче и по наружному виду отличалась ноздреватостью и темно-бурымъ цвѣтомъ. Въ томъ же 1862 г. горное управленіе объявило, что, по испытаніи въ химической лабораторіи, руда оказалась содержащею въ себѣ слѣдующее количество желѣза: кусокъ изъ Вихровской дачи 42,9% и кусокъ изъ дачи им. Ляхи 14,64% и что владѣлецъ открытаго мѣстожденія желѣзной руды можетъ поставлять руду на какой-либо казенный или частный заводъ, построить собственный заводъ для выплавки чугуна или наконецъ предоставить на это право другому лицу по особому съ нимъ договору.

На этомъ кажется и остановился общественный вопросъ о жел. рудѣ и послѣ упомянутаго анализа ничего болѣе предпринимаемо не было.

Въ 1870 годахъ нѣкоторое количество желѣзной руды обнаружено было въ м. Бобрѣ на лугахъ, называемыхъ Люшино и Болюга.

2) Болотная руда найдена въ им. Ульяновичахъ.

3) Гончарныя и кирпичныя или формовыя глины распространены чуть ли не по всему уѣзду.

Въ Неклюдовѣ изъ кирпича мѣстной глины построена монастырская церковь, а также часовня и церковь въ близкой къ Неклюдову дер. Яновѣ.

4) Бѣлая глина для кафельнаго производства упразднен. нынѣ въ им. Лемницахъ чугунно-литейнаго и изразцоваго завода Санковскаго добывалась близъ д. Сукремна на берегу Сукремнинскаго озера, гдѣ она занимаетъ площадь въ нѣск. десятинъ. Такая же глина обнаружена и на берегахъ сосѣдняго Баранскаго озера. Глина эта ждетъ своей разработки.

5) Мѣлъ найденъ при д. Лавкахъ Черейской вол. и дер. Калиновкѣ Луком. вол. на глинистой землѣ, сверху покрытъ супескомъ.

6) Известняки добываются при с. Плоскомъ Обчугской вол. Въ незначительномъ числѣ известковые камни встрѣчаются по всему уѣзду, напр. им. Гзовинѣ, Яновѣ. Въ Замоч. вол. известъ между прочимъ имѣется около р. Усвеи.

7) Торфъ очень распространенъ въ уѣздѣ и находится почти во всѣхъ болотахъ. Но несмотря на видимое обиліе торфа, послѣдній мало эксплуатируется. Для удобренія полей онъ употреблялся пока что только въ им. Яновъ и Толочинъ. Находящійся вблизи Сѣнненскаго уѣзда (въ ур. Сѣрково Старо-Толочин. вол. Оршан. уѣзда) стекольный заводъ Мерлиса, (раньше находился въ Пасмуркахъ Зар.-Тол. вол.), истребишій въ окрестности верстѣ на 30 дровяной лѣсѣ, въ 1906 г. перешелъ къ торфяному отопленію и съ этою цѣлью началъ эксплуатацію близлежащаго болота Букъ, гдѣ обнаружены громадныя залежи торфа. Другихъ пунктовъ примѣненія и добыванія торфа неизвѣстно. Торфъ раздѣляется главнымъ образомъ на моховой, листовой и травяной; первый видъ имѣетъ большее развитіе. Толщина торфяныхъ пластовъ не одинакова и доходитъ отъ 1 до 2 аршинъ и болѣе. Часто въ нѣкоторыхъ слояхъ торфа находятъ цѣлыя стволы деревьевъ, преимущественно громадныя дубовыя колоды, что даетъ возможность предполагать, что на тѣхъ мѣстахъ, гдѣ теперь разстилаются такія торфяныя болота, когда-то, тысячи лѣтъ тому назадъ, былъ густой лѣсъ, позднѣе погружившійся въ землю подъ влияніемъ размытаго подпочвеннаго грунта или другихъ геологическихъ процессовъ.

Изъ минеральныхъ источниковъ въ уѣздѣ можно указать на углекисло-железистые источники въ Сѣннѣ (о шести ключахъ) ф. Вихрахъ, близъ ф. Ульяновичъ, Поженокъ, д. Овсища. Сѣрный источникъ находится въ Сѣннѣ вблизи озера; сѣрный же запахъ имѣетъ вода изъ ключа Вознесенскаго въ Теклинѣ Ряснянской вол.; обильная ключевая вода, стекающая въ рѣку Оболянку, запружена и здѣсь построена водяная мельница. Съ теченіемъ времени ключъ расширился, подмылъ старинное кладбище, подлѣ него появилось два новыхъ ключа меньшаго размѣра. Вокругъ бѣлая земля, повидимому бѣлая глина. Къ минеральнымъ источникамъ можно отнести и ключъ, бьющій въ ур. Стюденецъ на землѣ крестьянъ дер. Горъ Замочской волости.

Перечень извѣстныхъ источниковъ и ключей въ Сѣнненскомъ уѣздѣ приблизит. слѣдующій:

Въ Ряснянской вол.: у дер. Комяковъ—Бринковщина, Паршней—Троицинъ, у Замошья—Вихри, Серкутей—Гремячка и Сосновка, у Воронина—Церковице, Богданова—Селище, Бобромыничъ—Доминица у Неклюдова—Баня Вѣины—Гремячка, и у Лемницъ Писчулинъ.

Въ Пустынской вол.: у с. Алексиничъ—Середенковъ, д. Лозовки—Подборье, Гулина—Пишура, у Савиничъ—Евкинъ, у Поповки—Боровина, Ракитъ—Лядины, у с. Пустынокъ—Русалимъ (Серусалимъ), у д. Головачей—Ильянка и у д. Раковъ—Маковея.

Въ Замочской вол.: въ Пуськовскомъ обществѣ—Бриница.

Въ Черейской вол.: въ Черейскомъ обществѣ Ляшевичевъ, Вальскомъ—Узвалѣ, Приварице, Болютскомъ—Лянбара, Константиновичскомъ—Крыничникъ, Мошокъ, Шелково, Колодницкомъ—Маковей и Смина, Б. Хольневичскомъ—Криница.

Въ Высокогородецкой вол. у села В. Городца два ключа, вода въ одномъ изъ нихъ съ минеральнымъ запахомъ.

Въ Обчугской вол.: у м. Обчуги—Маковей, Водяной, Крижъ, у Шкорневки—Московскій и во мн. другихъ мѣстахъ безъ названій.

Въ Бобрской вол. также много безыменныхъ ключей; нѣкоторые насчитываютъ ихъ въ этой вол. цѣлые десятки.

Минеральная желѣзистая вода употребляется окрестными жителями противъ глазныхъ болѣзней; извѣстно также, что вода эта пріятна на вкусъ, усиливаетъ аппетитъ, слегка возбуждаетъ и укрѣпляетъ организмъ.

Вообще все минеральныя богатства уѣзда, какъ-то: различная глина, торфъ, камни, минеральные источники, обладающіе цѣлебными свойствами, не изслѣдованы и заслуживаютъ вниманія людей предпріимчивыхъ, готовыхъ содѣйствовать развитію природныхъ силъ уѣзда.

Дальше слѣдуетъ разсмотрѣніе гидрографическихъ элементовъ уѣзда, его климата, растительнаго и животнаго населенія.

Р ѣ к и.

Главный водораздѣлъ между бассейнами Западной Двины и Днѣпра въ Сѣнненскомъ уѣздѣ, какъ уже было сказано, идетъ съ перерывомъ по южной части уѣзда: большая, сѣверная, часть уѣзда принадлежитъ къ бассейну Западной Двины и только на юго-западѣ Бобрская, Обчугская и Зарѣчно-Толочинская вол. и на юго-востокѣ южная часть Каковчинской вол. орошаются системою р. Днѣпра. Значительныхъ и судоходныхъ рѣкъ въ уѣздѣ нѣтъ, за исключеніемъ лишь З. Двины, которая на разстояніи 27 верстъ, отъ Новаго села Вит. уѣзда до Будилова Островен. вол., составляетъ естественную водную границу между Сѣнненскимъ уѣздомъ и Витебской губ. Рѣка беретъ начало изъ оз. Охватъ-Жаденья въ Осташковскомъ уѣздѣ Тверской губ. и впадаетъ въ Рижскій заливъ; длина ея—920 верстъ, въ томъ числѣ 630 вер. приходится на Витебскую губер.; ширина у Витебска достигаетъ 50 саж., глубина вначалѣ около $\frac{1}{2}$ арш., а далѣе, за Витебскомъ, колеблется между $\frac{3}{4}$ арш. и 3 саж. Абсолютною высотой среднихъ водъ рѣки въ Витебскѣ считаютъ 59 саж.; скорость теченія у Витебска же опредѣляется 6,5 куб. саж. въ секунду, при низкомъ уровнѣ. Судоходство по З. Двинѣ начинается отъ г. Велича. Ближайшія пристани къ Сѣнненскому уѣзду

—Бѣшенковичи и Витебскъ. Судоходству по Западной Двинѣ выше Велижа препятствуютъ быстрота теченія и пороги, изъ коихъ болѣе опасны: Крестъ, Пушкарекіе, Витебскіе,—Руба Коначи въ Вит. у., противъ дер. Слободы, ф. Яновичей и с. Митковичей въ Леп. у. Быстрые, далѣе Дисненскіе, Креславскіе и пр. Мели также не мало затрудняютъ судоходство. Въ Сѣненскомъ уѣздѣ по З. Двинѣ расположены слѣдующія селенія: с. Дорогокупово, д. Пушкары (вблизи), заст. Слобода, д. Комли, Гнѣздилово.

Рѣки Двинскаго бассейна слѣдующія:

Лучеса вытекаетъ изъ Бабиновичскаго озера въ Оршанск. у. и впадаетъ у гор. Витебска въ З. Двину. Верхняя часть рѣки, впадающая въ Бабиновичское озеро, извѣстна подъ именемъ Верхиты. Верхита направляется къ с.-з., проходитъ 5 небольш. озеръ. Коснувшись Сѣненскаго уѣзда, Лучеса поворачиваетъ къ с. Длина теченія, считая Верхиту за истокъ, 100 верстъ, въ томъ числѣ Верхита съ 6 озерами 30 в. и Лучеса 70. Ширина рѣки отъ 7 до 15 саж., глубина до 14 фут.; лѣтомъ много бродовъ, теченіе быстрое. Берега высокіе, крутые, песчаные и песчано-глинистые. По Лучесѣ сплавляется ежегодно болѣе 10 тыс. бревенъ. Рѣка по границѣ Сѣненскаго уѣзда протекаетъ на протяженіи 13½ верстъ, отъ ф. Прикоты до д. Устье Мошкан. вол., и на этомъ разстояніи по рѣкѣ расположено 8 селеній: ф. Клопоты, д. Якименки, з. Крючекъ, ф. Малая Черница, д. Савчино, Новики, Симаны, Молчаны.

Притоки Лучесы:

Оболь или Оболянка беретъ начало изъ ключа у дер. Данилкова Оршан. у. верстахъ въ 3-хъ отъ м. Оболецъ, вблизи Кози-Горокъ, самаго высокаго пункта водораздѣльной гряды. Отъ Оболецъ рѣка въ сѣверномъ направленіи проходитъ по Ряснянской, Пустынской и отч. Мошканской вол. Встрѣтивъ у Мошканъ холмы, Оболь круто поворачиваетъ на востокъ и впадаетъ у д. Устье въ р. Лучесу, принявъ у д. Мосейки съ лѣвой стороны рѣчку Оболянку или Масаренку, вытекающую изъ болотъ между дер. Задорожьемъ, Позняками и Масарами. На всемъ 54 верстномъ протяженіи, рѣка проходитъ почти по безлѣсной мѣстности и поддерживается свое питаніе ключами, которыхъ по прибрежнымъ луговымъ долинамъ много, напр. въ Теклинѣ, Сѣкиринѣ, Кожемякахъ въ ур. Круглицѣ и др. мѣстахъ. Крутые берега встрѣчаются въ Пустынской (начиная отъ ф. Оболи Толоцкой) и Мошканской вол. По рѣкѣ производится сплавъ лѣса, который зимою свозится въ ближайшія и болѣе соотвѣтствующія цѣли мѣста, называемыя румами. На румахъ лѣсъ связываютъ по нѣскольку бревенъ и весною гонять внизъ сначала въ

Лучесу, а затѣмъ и въ З. Двину, по которой лѣсъ попадаетъ въ Ригу.

Ежегодно болѣе 7 тысячъ бревенъ сплавляется по Оболян-кѣ. До 20-ти селъ, деревень и фольварковъ раскинуто по берегамъ этой рѣки, которая въ предѣлахъ Пустынской волости достигаетъ значительной многоводности. Ширина ея у Мошканъ около 6 саж.; глубина мѣстами превышаетъ 2 саж., но въ общемъ между холмами мельче и дно въ такихъ мѣстахъ песчаное, въ низменныхъ же мѣстахъ—иловатое. При фольварк. Лемницахъ, Пурплевѣ, Кузьминѣ, заст. Оболи и дер. Адамовѣ и Стригахъ, фольв. Оболи находятся мельницы на этой рѣкѣ. Тамъ же имѣются и мосты черезъ рѣку. Кромѣ Оболянки, Оболь съ лѣвой стороны имѣетъ притокомъ р. Немойтянку, впадающую въ нее между фольварками Кузьмино и Утриловомъ. Немойтянка составляется главнымъ образомъ изъ двухъ рѣчекъ—изъ коихъ одна беретъ начало у дер. Бурбина, а другая у ф. Боровиковъ. Немойтянка протекаетъ чрезъ село Немойту, гдѣ на ней стоитъ мельница. Въ Немойтянку впадаетъ Буйничанка, состоящая изъ двухъ ручьевъ-рѣчекъ Бычекъ и Брусъ; въ нее же съ правой стороны у деревни Головачей впадаетъ рѣчка Полонка, съ именемъ которой связаны мѣстные легендарныя сказанія о прошломъ. Полонка начинается ручьемъ Кублищино, протекающимъ у дер. Климовичъ и Хоминичей. Съ лѣвой стороны въ Оболянку впадаетъ также рѣчка Суббота или Вѣйнянка, начинающаяся вблизи Вѣйны и протекающая у дер. Серкутей, гдѣ въ нее впадаютъ ручьи Бучекъ и Вѣйница. Съ правой стороны въ Оболь у Узрѣчья впадаетъ р. Нерейшанка, получающая свое начало вблизи с. Нерейши. Какъ сама рѣка Оболь, такъ и ея притоки ключевого происхожденія. Рѣка многократно упоминается подъ такимъ названіемъ въ 17 столѣтіи, напр. въ 1630 г. въ закл. крѣпости на с. Добрынецъ, принадл. им. Алексиничамъ, въ перечисленіи границъ фигурируетъ р. Оболь, а также рѣчка Добрынецъ, нынѣ пересохшая. Пересохла и превратилась въ ручеекъ-рѣка, упоминаемая въ фундушевой записи 1630 г., Ковпинка вблизи Домашева и Морзовки Пустынской вол., у уроч. Ковнынецъ.

Изъ другихъ притоковъ Лучесы, протекающихъ по Сѣнненскому уѣзду, можно указать на слѣдующія рѣки:

1) пограничная рѣчка Песочня, упоминаемая подъ такимъ названіемъ еще въ 16 столѣтіи. Она начинается вблизи Заборовья Каковчинской вол., верховьемъ приближаясь къ ручью Рубежъ, притоку Серекоротинки. Между прочими селеніями у р. Песочни стоитъ дер. Песочня. При сѣверномъ направленіи, рѣка имѣетъ длину около 15 верстъ и впадаетъ въ Лучесу въ Оршанскомъ уѣздѣ.

2) Обручевка — пограничная рѣка, начинающаяся въ Витебскомъ уѣздѣ у дер. Ужвали и впадающая въ Лучесу у фольв. Прикотъ, протекаетъ верстѣ 8, въ юго-вост. направленіи.

3) Черничанка, вытекающая изъ болотъ у дер. Понкратово Островенской вол. Рѣка имѣетъ извилистое направленіе съ запада на востокъ и состоитъ изъ двухъ частей: отъ истока до Скрыдтевскаго озера и отъ этого озера до впаденія въ Лучесу между фольв. Малая Черница и дер. Савчино. Въ верхней части рѣка проходитъ чрезъ озеро Черницу.

4) небольшая рѣчка Пловка, начинающаяся вблизи деревень Щемиловки и Кузьмина и соединяющаяся съ Лучесой у заст. Крючекъ.

Усвица вытекаетъ изъ болота Букъ въ Оршанскомъ уѣздѣ и образуется изъ слиянія нѣсколькихъ рѣчекъ. Верхняя часть рѣки называется Усвяжа; слѣдующая часть ея носитъ названіе Букъ. Она проходитъ по Высокогородецкой вол. мимо фольв. Мозолы, с. Рыдомля, дер. Загатья, с. Высокаго-Городца, фольв. Новаго-Городца, дер. Воры, фольв. Видоки, дер. Рыжанки, Барсуки и Ховчи. Дальнѣйшая часть рѣки извѣстна подъ названіемъ „Усвица“, «Усвея» или же «Усвейка», какъ нѣкоторые называютъ всю вообще рѣку. Пройдя нѣкоторое разстояніе отъ Ховчи на сѣверъ, рѣка поворачиваетъ дугою влѣво и течетъ по Замочской волости около дер. Толпина, Боры (Черейской вол.), Боровцы, Коровичи, Жуки, с. Замочекъ, д. Каменецъ, фольв. Мелешковичи, Слободка, дер. Плонщина, Трухановичи; далѣе рѣка переходитъ въ Лепельскій уѣздъ и приграничная часть ея называется Язвою, за деревней же Маринцы (Лепельскаго уѣзда) — Свѣчей-Ольшанкой. Нѣкоторые же всю вообще рѣку называютъ Свѣчей и даже Свѣчанкой. У села Замочка ширина рѣки Усвейки саж. 4—5, не считая пруда. Ниже ширина рѣки увеличивается, доходя отъ 8 до 10 саж., весною же разливается до 40 саж. Глубина 1—3 фута., весною до 1 саж. Берега очень крутые и песчаные. Усвица встарину славилась бобровыми гонами и рыбою. По Усвицѣ въ предѣлахъ Сѣнненскаго уѣзда сплавляется ежегодно болѣе 10 тыс. штукъ лѣсныхъ матеріаловъ преимущественно самоплавомъ, то есть безъ вязи въ плоты, вразсыпную. Пристани для сплава лѣса или т. н. «румы» имѣются въ Толпинѣ, Коровичахъ, Замочкѣ, Каменцѣ, Слободкѣ и Трухановичахъ. Въ первыхъ трехъ селеніяхъ и въ Слободкѣ, а также въ Высокомъ-Городцѣ находятся водяныя мельницы. По Сѣнненскому уѣзду рѣка протекаетъ около 42 верстѣ и впадаетъ въ Уллу. Притоками Усвицы служатъ: упомянутая уже Усвица (Букъ или Крапивня) и Червинка, впадающая съ правой стороны. Первая беретъ начало изъ болота

между деревнями Дубовая, Шашиловка, и Обидовка и впадаетъ въ Усвицу у дер. Загатья. Рѣка Червинка начинается вблизи заст. Даревщины, недалеко отъ истока Усвейки и принимаетъ въ себя безымянную рѣчку, вытекающую между сел. Бѣлицей и дер. Маргойцами. Впадаетъ Червинка въ Усвицу недалеко отъ заст. Устье Высокогородецкой волости. Съ правой стороны въ Усвицу впадаетъ, на границѣ съ Лепельскимъ уѣз., рѣчка-ручей Лемешевка. Другіе притоки безыменны.

В е р х н я я К р и в и н к а вытекаетъ изъ озера Березовскаго и при сѣв.-зап. направленіи протекаетъ около 33 вер., въ томъ числѣ по Сѣнненскому уѣзду около 21 верстѣ, сначала по Пустынской волости вблизи дер. Березки, Цыганки, Копцы, Ковали, а затѣмъ по Латыговской вол. около селеній: выс. Грудни, деревень Писки, Горбачи, Рубежъ и фолв. Ганьковичи и у дер. Хмѣльника Лепельскаго уѣзда впадаетъ въ Зап. Двину.

Рѣка эта называется также Березкою и Мощенкою. По ней сплавляется до 30—40 тысячъ бревенъ лѣса въ Западную Двину. Въ нижней части берега рѣки низменные. Рѣка Звѣздозоронка, притокъ В. Кривинки, впадаетъ въ нее съ лѣвой стороны у дер. Ковалики, начинается изъ болотъ вблизи дер. Телешовщины и Трубоносъ. Вблизи В. Кривинки находится рѣчка Служыня у дер. Хотькова, Озерка и Запрудья.

Н и ж н я я К р и в и н к а вытекаетъ изъ болота, примыкающаго къ сѣверной части Запрудскаго озера; имѣя направленіе, параллельное В. Кривинкѣ, рѣка течетъ въ Сѣнненскомъ уѣздѣ верстѣ 12 по низкой, болотистой и малонаселенной мѣстности сначала по Ульяновичской, а потомъ по Латыговской волостямъ. Вся же длина рѣки около 22 верстѣ. Прирѣчныя селенія очень рѣдки—дер. Головскъ, въ нѣкоторомъ разстояніи отъ рѣки съ одной стороны дер. Осовець, съ другой Шоломы и наконецъ фолв. Пожарище. Въ Лепельскомъ уѣздѣ у фолв. Кривина Н. Кривинка впадаетъ съ лѣвой стороны въ В. Кривинку. Въ нижней части рѣки возможенъ сплавъ лѣса.

Л у к о м к а, Лукомля, она же Е в а и П я т е н к а, беретъ начало вблизи застѣвка Устье изъ Лукомльскаго озера, принимающаго р. Цытру, и впадаетъ въ р. Уллу около мѣст. Чашникъ. Имѣетъ сѣверное направленіе и протекаетъ около 33 верстѣ по густо населенной и довольно красивой мѣстности; за исключеніемъ средняго теченія, берега холмисты. Фолв. Лукомль, м. Лукомль, дер. Дрозды, Рудница, Дубровка, заст. Воловня, фолв. Московщина, дер. Колмаки, Лыски, с. и ф. Почаевичи и Дуброво расположены по берегамъ Лукомки. Рѣка сплавная. По ней сплавляется болѣе 6 тысячъ балокъ. Нижняя часть

ея, въ Лепельскомъ уѣздѣ, носитъ названіе Лукомли. Съ Лукомкой соединяется рѣка Югна, вытекающая изъ озера Радца (или Обида). На ней стоятъ дер. Большіе-Хольневичи и Старыя Лавки Черейской вол. Мѣстность здѣсь низменная и несовсѣмъ здоровая для скота. Съ южной стороны въ озеро впадаетъ рѣка Сухомля.

Э с с а начинается на границѣ Сѣнненскаго и Борисовскаго уѣздовъ изъ болота между дер. Пересѣкою Лисичинской вол. и Узнацкомъ Борис. уѣзда. При сѣверномъ направленіи течетъ верстахъ въ трехъ западнѣе деревень Дубровки, Большой Каменки и с. Лисичина, служа естественною водною границею между Сѣнненскимъ и Борисовскимъ уѣздами на разстояніи около 20 верстъ. За усадьбою Гусинець рѣка дѣлаетъ поворотъ на западъ, окончательно переходитъ сначала въ Борисовскій уѣздъ, а затѣмъ въ Лепельскій, гдѣ впадаетъ въ Лепельское озеро, изъ котораго беретъ начало Улла, притокъ Западной Двины. Орошаемая Эссою низменная мѣстность Сѣнненскаго уѣзда болотиста и лѣсиста. Длина Эссы 80 вер., ширина 12—15 саж., глубина лѣтомъ 2—4 ф. Рѣка Даражинка, притокъ Эсы, начинается въ сѣв. части Лисичинской вол. и принадлежитъ Сѣнненскому уѣзду только верховьемъ. Притокомъ же Эссы служить и рѣчка-ручей Змѣевъ, впадающій въ Даражинку.

Кромѣ перечисленныхъ рѣкъ и рѣчекъ, къ рѣкамъ Двинскаго бассейна относятся:

Ч е р н о г о с т ь вытекаетъ изъ озера Саро и имѣя направленіе къ сѣверу впадаетъ въ Западную Двину у Будилова близъ границъ Лепельскаго уѣзда. Протекаетъ версть 6. При ней стоитъ дер. Черногостье. Въ Черногость впадаетъ рѣчка Г о р б е л ь, на берегу которой стоитъ дер. Берково. Г л е м б о ч а вытекаетъ изъ озера Луки въ Западную Двину. Ч а н о в и ц а (или Учановица) вблизи дер. Учановичъ впадающая въ о. Городня. О с т р о в н и ц а—впадаетъ въ о. Островно. П е с ч а н к а—изъ о. Мошно въ Червинку. С к р и п а н к а между деревнями Задорожьемъ и Бондары, впадаетъ въ о. Глубокое. Верховье рѣки С е р е к о р о т и н к и, составляющейся изъ нѣсколькихъ рѣчекъ, изъ которыхъ двѣ главныя берутъ начало въ Каковчинской волости около дер. Ледневичъ. Верховье рѣки Б и к л о ж и, начинающейся въ Сѣнненскомъ уѣздѣ въ болотѣ недалеко отъ деревень Телепы, Барашки и Застаринье Латыговской волости. За исключеніемъ верхней части рѣка протекаетъ около 10 верстъ по Лепельскому уѣзду и у Храповщины впадаетъ въ Западную Двину. З а п о н о р и ц а соединяетъ Жеринское озеро съ Стержнемъ. Л о с о с н и ц а начинается вблизи им. Болина Лукомльской вол., идетъ сначала по грани-

цѣ, а потомъ уходитъ въ Лепельскій уѣздъ, гдѣ за дер. Лососницей впадаетъ въ Уллу. Старобинка вытекаетъ изъ болота въ сѣверной части Лукомльской вол. между деревнями Веретелки и Слядневичи; въ Лепельскомъ уѣздѣ впадаетъ въ рѣку Свядицъ, притокъ Эссы. — Свѣча, Свѣчанка. въ верхней части носящая названіе Ульянки, начинается вблизи с. Ульяновичъ изъ озера Святого, течетъ сперва на юго-западъ, проходя въ Ульяновичской вол. около дер. Рудницы, фольв. Ванькова (Иваньково) и въ Замочской вол. около фольв. Осовца, заст. Липовичъ, деревень Вятерье и Овсянники, гдѣ соединяется съ Старосельскимъ озеромъ, затѣмъ поворачиваетъ на сѣв., протекаетъ чрезъ Хотлинское, Озерецкое и Рыбаковщинское озера и впадаетъ въ озеро Стержень. По выходѣ изъ озера Стержень рѣка идетъ по Лепельскому уѣзду, гдѣ проходитъ мимо дер. Голошевки и села Свѣчи и впадаетъ въ Уллу, близъ дер. Устье. Въ Витебской губ. берега Свѣчи открытые, почва ихъ большею частью глинистая и песчано-глинистая. Ширина рѣки 10—15 саж., глубина отъ 3 до 7 футъ. Дно глинистое или песчаное. Въстарину рѣчка была особенно богата бобрами. Сѣнна рѣчка, она же Крыльцовка, беретъ начало изъ ручьевъ вблизи дер. Сукремна и впадаетъ въ Сѣненское озеро. Ширина рѣчки 4,5 м., наибольшая глубина 0,5 м., теченіе—въ 2,8 сек. 1 м. Есть рѣчки и ручьи безъ собственнаго названія.

Рѣкъ Днѣпровскаго бассейна или южнаго склона въ Сѣненскомъ уѣздѣ немного.

Главнѣйшая изъ нихъ Б о б р ѣ, начинается ключевымъ ручьемъ вблизи дер. Харлицевъ Обчугской волости, гдѣ рѣка называется также Лопаровкой, Истокомъ своимъ она приближается къ рѣкѣ Усвицѣ. Повидимому только значительная высота водораздѣльныхъ холмовъ помѣшала соединенію этихъ двухъ рѣкъ. Имѣя направленіе съ сѣвера на югъ, рѣка Бобръ протекаетъ около 120 верстъ, въ томъ числѣ въ предѣлахъ орошаемыхъ ею Обчугской и Бобрской волостей свыше 50 верстъ; впадаетъ въ рѣку Березину съ лѣвой стороны. Сначала рѣка мелка и незначительна, но верстъ чрезъ 30 отъ истока, послѣ впаденія рѣки Плисы, значительно расширяется. Течетъ медленно и мѣстами извилиста. Ширина отъ 4 до 12 саж. Дно большею частью песчаное, покрытое кувшинками и другими водными растеніями, а также тиною; встрѣчаются мѣста, густо устланныя камнями различной величины. Берега преимущественно нагорные, крутые, съ значительными луговыми долинами, мѣстами покрытыми лѣсомъ и кустарниками. Ниже мѣст. Крупки у Ширневичъ рѣка протекаетъ по низменной и отчасти болотистой мѣстности. Прирѣчные луга подъ названіемъ: Лугъ, Лена, Василевка, Зусѣково, Люшуна, Сѣдневка, Бологое, Сидоровка и

два луга называемые Чарторейи и Шаньково, вблизи мѣст. Бобра и Зарѣчья, также болотисты, особенно въ дождливое время.

По берегамъ Бобра расположены: дер. Журавы, Красная Слобода, Шарнево, Ильинка, Куты, Старый Бобръ, Дворище, мѣст. Бобръ, далѣе при впаденіи въ Бобръ рѣчки Крупки—м. Крупка, затѣмъ Ширневичи, Велятичи и др.; вверху же вблизи р. Бобра, на притокѣ ея Соколянкѣ или Сушкѣ стоитъ мѣст. Обчуга. Бобръ рѣка сплавная. Сплавъ лѣса, преимущественно сосноваго и еловаго, производится весною послѣ перваго половодья, когда вода спадетъ на половину,—«глейнами», «лавами» и вразсыпную или «самоплавомъ», внизъ въ Березину и Днѣпръ.

«Глейнами» и «лавами» лѣсъ сплавляютъ по приглашенію лѣсопромышленниковъ-евреевъ плотовщики или, какъ ихъ называютъ, «водяники» изъ с. Велятичъ Минской губ. (с. Велятичи верстахъ въ 30 отъ м. Бобра), бревна же длиною въ 1, 2 и 3 саж. сплавляютъ мѣстные крестьяне.

Сплаву лѣса мѣшаютъ плотины и мельницы: напр. у Бобрской мельницы вода спускается съ 4-арш. высоты. Такія мѣста небезопасны и для опытныхъ «водяниковъ».

Кромѣ названныхъ уже двухъ рѣчекъ въ Бобръ съ правой стороны впадаетъ, ниже дер. Ширневичъ, рѣчка Л а н и н к а, берущая начало въ Борисовскомъ уѣздѣ вблизи дер. Мосалки и текущая по границѣ Сѣвненскаго и Борисовскаго уѣздовъ. Съ лѣвой стороны притоки Бобра: С а н а, начинающаяся вблизи дер. Сани и с. Плоскаго и впадающая въ Бобръ у фольв. Борсучина. С а м о с т а в ъ или Текучая, омывающая дер. Колобаново и впадающая въ Бобръ между дер. и фольв. Слобода; начало беретъ южнѣе дер. Ломскъ. Рѣка П л и с а начинается въ Зарѣчно-Толочинской вол., составляется изъ двухъ рѣчекъ, соединяющихся у дер. Химецъ; до соединенія одна изъ нихъ южная, проходитъ между прочимъ возлѣ м. Словень. На ней же стоятъ села Плисы и Молявка. Е л е н к а въ южной части Бобрской волости впадаетъ въ Бобръ почти противъ хут. Высокій Румъ; на ней стоитъ дер. Еленка. Въ Еленку впадаетъ съ лѣвой стороны пограничная рѣчка В о л ь н и ц а. Рѣки Борисовскаго уѣзда М е ж н и ц а и Д у б е ш н я, притоки Начи, берутъ начало въ юго-западной части Бобрской вол.; первая начинается ручьемъ Лошницею между дер. Лужа и с. Игрушка. Ручей Г н и л о й, начинающійся у дер. Мачуличи Борисовскаго уѣзда, среднимъ своимъ теченіемъ проходитъ по границѣ уѣздовъ и впадаетъ въ р. Невѣровщину, соединяющуюся съ Начею.

Д р у т ь начинается изъ болота сѣвернѣе дер. Большіе Козки Зарѣчно-Толочинской вол. Течетъ съ сѣвера на югъ гра-

ницею между Сѣнненскимъ, Оршанскимъ и Могилевскимъ уѣздами почти до дер. Нижнихъ Ляховъ; пройдя дальше чрезъ Могилевскій, Быховскій и Рогачевскій уѣзды, рѣка впадаетъ съ правой стороны въ Днѣпръ у гор. Рогачева. Вверху течетъ по холмистой мѣстности. внизу, наоборотъ, по низменной и болотистой. Дно рѣки преимуществу пловатое. Длина ея болѣе 250 вер., въ томъ числѣ въ Сѣнненскомъ уѣздѣ 22¹/₂ версты, ширина у Толочина болѣе 2 саж., а въ Рогачевскомъ уѣздѣ отъ 15 до 20 саж. Говорятъ, Друть когда-то была судоходною рѣкою, но съ теченіемъ времени обмелѣла и судоходство прекратилось. Въ настоящее время Друть сплавная рѣка. Въ предѣлахъ Сѣнненскаго уѣзда по Друти лѣсъ сплавляется небольшими плотами и розсыпью, до пристани Приборъ Могилевскаго уѣзда, гдѣ сплавляемый лѣсъ связывается въ такъ называемыя гребенки и клейны. Въ Сѣнненскомъ уѣздѣ при Друти лежитъ, м. пр., мѣстечко Толочинъ, раздѣляемое рѣкою на двѣ части: на лѣвомъ берегу Старый Толочинъ (Оршанскаго уѣзда), на правомъ—Новый или Зарѣчный Толочинъ; въ Могилевскомъ— м. м. Друцкъ, Круглое, Тетеринъ, Бѣлыничи. Въ Сѣнненскомъ уѣздѣ на этой рѣкѣ три мельницы: въ дер. Слободкѣ, въ фолв. Толочинѣ и въ дер. Бол. Ляхахъ. Друть своимъ истокомъ приближается къ верховью р. Бобра и къ системѣ р. Усвицы. Съ правой стороны въ Друть въ Сѣнненскомъ уѣздѣ впадаетъ рѣчка Ж о л н а у фолв. Райцы, а также рѣчка Р о г а ч е в к а, проходящая вблизи дер. Загородья.

Остается упомянуть еще одну рѣку, берущую начало въ Сѣнненскомъ уѣздѣ—это Одровъ (нѣм. Одеръ). Она начинается въ южной части Каковчинской вол. и образуется изъ слиянія двухъ рѣчекъ. Одна изъ нихъ начинается вблизи дер. Пильковичъ и протекая восточнѣе дер. Прихабъ, недалеко отъ дер. Сельца соединяется съ другою рѣчкою, начинающеюся въ Ряснянской вол. у фолв. Бѣлики. Верстъ шесть холмистой мѣстности между Пильковичами и Ледневичами отдѣляетъ Одровъ отъ притоковъ Серекоротинки. Въ среднемъ и нижнемъ теченіи Одровъ принадлежитъ Оршанскому уѣзду, гдѣ она, пройдя 25 верстъ, впадаетъ въ Днѣпръ. Одровъ имѣетъ историческую извѣстность: надъ этою рѣкою, вблизи Орши въ 1514 г. была битва между отрядомъ польской конницы, подъ предводительствомъ Яна Сапѣги, и тремя полками русскихъ войскъ.

Изъ приведеннаго перечня рѣкъ видно, что уѣздъ въ большей части орошается системою Западной Двины. Не смотря на сравнительное многочисленіе рѣкъ въ уѣздѣ, среди нихъ вовсе нѣтъ судоходныхъ (исключая конечно пограничной части Западной Двины) да и сплавныхъ въ общемъ немного. Правильному сплаву лѣса по рѣкамъ уѣзда препятствуетъ мелководіе, а также извилистое направленіе теченія. Облѣсеніе и т. н. наносы

имѣютъ громадное вліяніе на обмелѣніе рѣкъ, которое продолжается хотя и медленно, но съ замѣчательнымъ постоянствомъ. Отъ обмелѣнія не свободны и остальные водохранилища, въ томъ числѣ и озера.

О з е р а.

Озерами Сѣнненскій уѣздъ богаче другихъ уѣздовъ Могилевской губерніи. Всѣхъ ихъ насчитывается свыше ста съ занимаемою площадью до 1512 дес. или около 91 кв версты. При неравномерномъ распредѣленіи озера сгруппировались преимущественно, какъ уже было сказано, въ сѣверо-западной части уѣзда, напоминающей собою «озерную страну».

Всѣ озера принадлежатъ бассейну рѣки Западной Двины. Величина озеръ не одинакова: наряду озерами, являющимися самыми большими во всей губерніи и занимающими отъ 3 до 22 кв. верстъ, встрѣчаются и такія заростающія и усыхающія озера, площадь коихъ опредѣляется всего нѣсколькими десятинами.

Форма очертанія озерныхъ береговъ также разнообразна. Нѣсколько озеръ представляются или округленными котлообразными ямами, или же неправильными лопастыми, широкими и плоскими впадинами съ волнистымъ дномъ, но больше всего озеръ, имѣющихъ удлиненную форму иногда параллельно направленію холмовъ (т. е. съ сѣверо-запада на юго-востокъ) и рѣкъ и въ общемъ похожихъ на длинные и узкія борозды.

Расположены озера большею частью группами, часто въ видѣ цѣли, и соединены протоками-рѣчками и ручьями, мѣстами пересыхающими. Въ этомъ отношеніи интересную группу представляютъ, между прочимъ, семь озеръ, расположенныхъ въ Замочской вол., почти начиная отъ села Замочка и тянущихся на сѣверъ по теченію рѣчки, впадающей въ озеро Стержень. На югъ отъ Замочка также наблюдается озерная группа по направленію къ Черейскому озеру. Неменѣе интересны группы озеръ, находящихся въ Пустынской, Латыговской и Островенской волостяхъ. Можетъ быть, эти вереницы длинныхъ и узкихъ озеръ (напр. отъ Ходцевъ къ Сорицѣ и далѣе къ Западной Двинѣ) являются остатками старыхъ руслъ рѣкъ послѣ-ледниковаго періода. Глубина озеръ различна—отъ 2 до 20 и болѣе саж. Изъ озерной растительности всего болѣе распространены тростникъ, рѣже ситовникъ, водяная лилія, кувшинки, ряски, хвощи и тѣлорѣзъ. Рѣки, помимо собственнаго засоренія, переносятъ на-

носную дѣятельность и на озера, которыя, вслѣдствіе осадковъ на днѣ и пересыханія рѣкъ и ручьевъ, уменьшаются въ глубинѣ и размѣрахъ и постепенно заростають травой. Такимъ образомъ озера превращаются въ болота. Въ уѣздѣ есть нѣсколько болотъ, по сохранившемуся преданію, бывшихъ когда то озерами, напр. болото между дер. Конецъ и Дубины Латыговской вол. Истребленіе лѣсовъ также сильно вліяетъ на усыханіе какъ рѣкъ, такъ и озеръ, доказательствомъ чему, между прочимъ, можетъ служить замкнутое Жарцовское озеро Латыговской вол., постепенно высохшее послѣ уничтоженія окружавшихъ его лѣсовъ. Въ нѣкоторыхъ мѣстностяхъ наносный матеріалъ ложится не на дно озера, но осаждається выше дна на хворостѣ и водной растительности, образуя такъ называемое второе дно съ провалами. Нѣсколько озеръ имѣють удлиненной формы острова, образовавшіеся несомнѣнно отъ наносовъ. Озерные острова образуются и въ наши дни, напр. такъ называемая «стрѣлка» на Сѣнненскомъ озерѣ, медленно, но прогрессивно увеличивающая свою подводную поверхность, покрытую уже растительностью.

Изъ озеръ уѣзда замѣчательны слѣдующія:

Озеро **Лукомльское** самое большее изъ всѣхъ озеръ не только Сѣнненскомъ уѣздѣ, но и во всей Могилевской губерніи; лежитъ въ 2 верст. отъ м. Лукомля подъ 50°40' с. ш. и подъ 1°20' з. д. отъ Пулкова и занимаетъ площадь болѣе 3000 десятинъ, при длинѣ съ юга на сѣверъ верстъ въ 20 и при ширинѣ около 9 верстъ. Озеро изслѣдовано въ 1903 году Вит. Іос. Заржецкимъ *). Оно имѣетъ форму округлую и только въ сѣверной части вытягивается болѣе узкой полосой, берега которой изрѣзаны заливами и полуостровами, при чемъ и характеръ окружающей эту часть озера мѣстности отличается большею холмистостью. Дно озера твердое, песчаное; зерна гравія доходятъ до величины гороха. Илъ встрѣчается только въ одномъ мѣстѣ, противъ фольварка Гурецъ, находящагося на сѣверо-западномъ берегу. Кромѣ того, дно озера во многихъ мѣстахъ устлано камнями, среди которыхъ большая часть принадлежитъ бѣлой известковой породѣ, повидимому мѣлового происхожденія. Особенно много камней встрѣчается на возвышеніяхъ дна, такъ что нѣкоторыя изъ этихъ возвышеній представляютъ собою какъ бы подводныя скалы. Возвышеній этихъ, болѣе крупныхъ, находится 16 около юго-восточнаго берега, 3 въ сѣверной части озера, и одно въ южной части, недалеко отъ западнаго берега. У мѣстныхъ жителей почти каждое такое возвышеніе извѣстно подъ особымъ названіемъ, какъ напр.: Медвѣдь, Грива, Скала, Синьша, Шупень и т. п. Нѣкоторыя названія даны соотвѣтственно характеру возвышенностей, напр., Скала,—потому, что

*) Журналъ „Землевѣдѣніе“.

она въ дѣйствительности представляетъ подводную скалу; Травянка—потому, что мѣсто сильно поросло травой. Что касается возвышенія Медвѣдь, то названіе это дано ему потому, что лѣтъ 10—12 тому назадъ переплылъ туда однажды медвѣдь, гдѣ и былъ убитъ; нужно замѣтить, что возвышеніе это представляло изъ себя тогда низкій островъ, обнажавшійся только при спокойномъ состояніи озера, и который, по весьма вѣроятнымъ рассказамъ мѣстныхъ жителей, былъ смытъ ударами волнъ. Теперь уже мѣсто это покрыто слоемъ воды толщиной около 6,7 метра. Кромѣ указанныхъ острововъ, есть еще шесть другихъ: одинъ, подъ названіемъ Муравейникъ, находится на разстояніи полуверсты отъ восточнаго берега, противъ расположеннаго на этомъ берегу фольварка Дудары; другой—Липовичи—на разстояніи версты отъ западнаго берега, противъ деревни Симоновичи; остальные четыре, въ сѣверной части озера, расположены одинъ за другимъ ближе къ восточному берегу озера, въ суженной здѣсь части послѣдняго. Называются они, начиная съ юга: Бездѣдово, Пристань, Свистокъ и Высокій. Всѣ эти острова, исключая островъ Высокій, довольно низкіе и заростають густою травой, которую мѣстные жители косятъ или скармливають скотомъ, перевозимымъ туда на специально приготовленныхъ плотахъ. Островъ Высокій, какъ и показываетъ его названіе, высокъ и возвышается надъ уровнемъ озера метровъ на 15; онъ покрытъ густымъ рослымъ лѣсомъ.

Дно озера вообще представляетъ ровную котловину, нарушаемую только указанными возвышеніями, расположенными у самыхъ береговъ. Распредѣленіе глубины озера довольно правильное: начиная отъ берега, озеро становится постепенно все глубже и на самой серединѣ достигаетъ 10 метровъ глубины, а ближе къ восточному берегу, на разстояніи версты отъ острова Муравейника,—10,5 метровъ. Такая глубина въ сравненіи съ занимаемымъ озеромъ пространствомъ ничтожна, и потому Лукомльское озеро смѣло можно причислить къ мелкимъ.

При измѣреніи глубинныхъ температуръ, произведенномъ изслѣдователемъ 15 іюля, оказалось, что t^0 поверхностной воды 17,8⁰, а на днѣ 8,9⁰.

Изъ озера вытекаетъ одна рѣка съ восточной стороны, къ югу отъ деревни Калиновки, носящая названіе Устья или Устьяца, она же Лукомка, а втекаетъ небольшая рѣчка съ той же стороны къ югу отъ дер. Мелешковичи, подъ назв. Черница или Цытра. Питаніе озера происходитъ повидимому на счетъ подводныхъ ключей, потому что, кромѣ рѣчки Черницы, другихъ источниковъ питанія, какъ, напр. ключей, на берегахъ не найдено. Цвѣтъ воды близокъ къ желт.-коричнев., прозрачность 2,5 метра. Водяной растительности очень мало; она наблюдается только около

острововъ и кое-гдѣ около береговъ озера и потому озеро это можно назвать чистымъ, не заросшимъ растительностью. Почти весь западный берегъ покрытъ лѣсомъ, только сѣверная его часть и восточный берегъ заняты пахотными полями, кое-гдѣ прорѣзанными пониженіями, представляющими удобныя мѣста для сѣнокоса. Характеръ окружающей озеро мѣстности холмистый, хотя выдающихся высокихъ холмовъ нѣтъ, и направленіе послѣднихъ неопредѣленно.

Рыба въ озерѣ ловится слѣдующая: щука, окунь, лещъ, плотва, уклейка, ершъ, линь, карась, угорь, и рѣдко попадаются раки. По разсказамъ мѣстныхъ жителей, хищническая и неправильная ловля рыбы евреями-арендаторами сказывается на большой убыли ея: такъ, напр., лѣтъ 10 тому назадъ на Лукомльскомъ озерѣ нерѣдко удавалось вытягивать неводомъ до 2000 пудовъ рыбы, а теперь рѣдко когда попадается 300—500 п.

Почва окружающей озеро мѣстности преимущественно песчаная, въ нѣкоторыхъ мѣстахъ усѣянная довольно густо валунами. На болѣе высокихъ мѣстахъ встрѣчаются почти одни пески, на болѣе же низкихъ преобладаетъ глина съ примѣсью песка. На восточномъ берегу встрѣчаются бѣлые, маркіе, какъ бы мѣловые, камни; въ нѣкоторыхъ мѣстахъ попадаетъ даже довольно много такихъ камней.

Много селеній красиво расположилось по берегамъ Лукомльскаго озера. Кромѣ упомянутыхъ уже, тутъ, напр., находятся дер. Торопы, Обызерье, Пырковщина.

Арендуютъ Лукомльское озеро черейскіе евреи за плату 2200 р. въ годъ, вмѣстѣ съ Черейскимъ озеромъ.

Ж е р и н с к о е озеро занимаетъ площадь около 1052 д. и имѣетъ въ окружности болѣе 15 верстъ при длинѣ съ юга на сѣверъ болѣе $6\frac{1}{2}$ и ширинѣ съ западъ на востокъ около 4 в.; расположено въ Замочской волости и частью въ Лепельскомъ уѣздѣ. Въ южной части озера находится островъ, по сѣв.-зап. сторонѣ котораго проходитъ граница подъ прямымъ угломъ, раздѣляющая озеро на двѣ неравныя части. Берега озера мало изрѣзаны. Дно сравнительно ровное; только съ юго-вост. отъ д. Гриньки на сѣв.-зап. тянется полоса мели, которую народное преданіе считаетъ «старой военной дорогой». Кромѣ этой мели, вдоль всего озера, посрединѣ его, тянется рядъ холмовъ, верхушки которыхъ, покрытыя растительностью, выступаютъ изъ воды. Дно озера песчаное, мѣстами, впрочемъ, покрытое толстымъ слоемъ ила и растительностью. Берега болотистые, покрытыя мелкимъ лѣсомъ. На болѣе возвы-

шенныхъ и сухихъ берегахъ расположены деревни Жерино, Боровыя, Гриньки и вблизи Дримовщина. Преобладающая глубина 3 м. Наибольше глубина—4,5 м. находится недалеко отъ запад. берега, немного къ югу отъ д. Боровыя, къ сѣв. отъ упомянутой выше мели, а также въ одномъ мѣстѣ близъ восточнаго берега. Питается озеро на счетъ прилегающихъ болотъ, изобилующихъ ключами. Цвѣтъ воды коричнево-бурый, прозрачность 2 м.; t⁰ лѣтомъ (въ концѣ іюня) понижается до дна, постепенно, отъ 17,5⁰ до 16,9⁰.

Жеринское озеро въ послѣднее время сильно пало, по словамъ мѣстныхъ жителей, аршина на два и отступило отъ прежнихъ своихъ береговъ сажень на 15. Причину такого обмеленія видятъ въ томъ, что одинъ мѣстный помѣщикъ отвелъ канавою воду изъ озера въ бассейнъ при находящейся въ его имѣніи бумажной фабрикѣ, а другой помѣщикъ провелъ каналъ изъ этого оз. въ оз. Стержень, съ которымъ оно соединяется рѣкою Запонорицею.

Изъ водныхъ растеній въ Жеринскомъ озерѣ очень много тѣлорѣза.

Д о л г о е или С е л я в а находится въ Черейской и Лисичинской волостяхъ между селами Докучиномъ, Худовомъ, Колодницею и д. Дубами. Берега чистые и обрывистые, ничѣмъ незаросшіе. Наибольше глубина 12 саж. Вмѣстѣ съ оз. Р а д ц а, съ которымъ соединяется ручьемъ, въ окружности 30 верстъ, при наибольшей длинѣ 10½ и шир. 3½ вер. Между этими озерами лежитъ полуостровъ, сообщающійся съ материкомъ узкимъ перешейкомъ вблизи дер. Бѣлья, Горки. Радца проливомъ соединяется съ озеромъ Обида. У села Худова, окруженнаго съ трехъ сторонъ водою, холмистыя окрестности, расположенныя амфитеатромъ, очень живописны. Селявою озеро называется потому, что въ немъ водится рыба селява.—Озеро С е т е р и ц а, оно же Соро или Саро расположено въ Латыговской и Островенской вол., занимаетъ отъ 2500 до 3000 десятинъ, при длинѣ 8 и шир. 500 саж., въ окружности имѣетъ 20 верстъ. Форма этого озера нѣсколько напоминаетъ латинскую букву S хотя менѣе изогнутую. Оно замѣчательно въ трехъ отношеніяхъ: во первыхъ, находящеюся въ немъ въ изобиліи рыбой «стынка», во вторыхъ, своей необыкновенной для здѣшнихъ мѣстъ глубиной—до 25 саж., и наконецъ свой чрезвычайно прозрачной водой. Изъ растеній тутъ преобладаетъ ситникъ и очень длинныя водоросли съ обильными подводными листьями. Дно чистое, каменисто-песчаное. Берега невысокіе за исключеніемъ восточнаго берега у дер. Новоселки, окаймлены красивыми нивами и лугами; въ сѣверо-восточномъ углу озера на высокомъ скатѣ мѣстами обрывистомъ красуется сохранившаяся пока отъ жестокаго топора роща—бо-

рокъ, состоящая главнымъ образомъ изъ старыхъ сосенъ. Въ сильный вѣтеръ на Соро поднимаются высокія волны и тогда ѣзда по немъ небезопасна, особенно при часто мѣняющемся направленіи вѣтра. Кромѣ «стынки» и обыкновенныхъ породъ рыбы, въ Соро попадаютъ сомы и угры, правда рѣдко уже. Щуки въ 50,40 и 30 фунтъ нерѣдкость, встрѣчались щуки вѣсомъ свыше 2 пуда. Въ этомъ озерѣ возможно разведеніе рыбъ цѣнныхъ породъ, какъ напримѣръ сига и судаки, кои могутъ найти въ этомъ озерѣ вполне соответствующія ихъ требованіямъ условія.

На берегахъ озера Соро расположены им. Берешево, Малые и Большіе Павловичи, дер. Жабина, Холмъ, Левки, Сеняны, Застѣнки и Новоселки.

С ѣ н е н с к о е озеро у гор. Сѣнна, расположеннаго на южномъ и юго-западномъ его концѣ, въ окружности 10 верстъ, наибольшая длина 7 в. и ширина $1\frac{1}{2}$ версты.

Озеро, по порученію географическаго отдѣленія общества любителей естествознанія, изслѣдовано лѣтомъ 1902 г. В. І. Заржецкимъ.

Южная половина озера имѣетъ болѣе правильныя очертанія, сѣверная половина менѣе глубока и имѣетъ полуострова и заливы, какъ это видно изъ нижеприводимой схемы озера. Здѣсь находятся два острова, изъ коихъ одинъ почти противъ дер. Королевичъ занимающій площадь въ три десятины, покрытый густымъ лѣсомъ—берозою, осиною, орѣшникомъ и изрѣдка елью, и второй $\frac{1}{2}$ дес. ближе къ городу площадью въ $\frac{1}{2}$ дес., называется «Стрѣлкою», покрытъ лозою. Вдоль побережья большого острова, какъ и вообще вдоль сѣвернаго берега озера, тянутся заросли тростника, камыша и др. водныхъ растеній. Здѣсь же весною наблюдается самый богатый уловъ рыбы, которая собирается сюда для метанія икры. Много водной растительности и въ мѣстѣ раздѣла озера на двѣ половины. Замѣчательная особенность большого острова, служащаго пріятнымъ мѣстомъ для гуляній, это—полное отсутствіе сырости, не смотря на окружающую его со всѣхъ сторонъ воду. На полуостровѣ въ сѣверо-восточной части озера расположенъ фольварокъ Старое Заозерье.

Рельефъ дна озера очень измѣнчивъ; глубокія мѣста почти повсюду чередуются съ мелкими. Въ этомъ отношеніи рельефъ дна соответствуетъ холмистому ландшафту окружающей мѣстности. Болѣе глубокія ямы идутъ, по словамъ г. Заржецкаго, вдоль главной оси озера, съ юга на сѣверъ, при чемъ рельефъ дна сѣверной половины оказывается болѣе ровнымъ. Дно озера

песчаное, за исключеніемъ мѣста его раздѣла, гдѣ дно иловатое. Илъ же покрываетъ дно какъ въ большомъ заливѣ, такъ и въ мѣстахъ съ растительностью.

Г. Заржецкій наибольшую глубину—34,5 м. встрѣтилъ въ первой половинѣ озера, посрединѣ, ближе къ сѣверному концу. Кроме того, глубина отъ 20 до 30 м. встрѣчена изслѣдователемъ во многихъ промѣрахъ въ южной половинѣ озера, тогда какъ въ сѣверной половинѣ его наибольшею глубиною было 16 м. Наибольшую глубину изслѣдователь находилъ преимущественно вдоль средней линіи озера, что давало ему поводъ предполагать, не есть ли это расширенное русло рѣки мѣсто бывшаго ледниковаго потока. По измѣреніямъ, температура воды на днѣ озера послѣ нѣкоторыхъ колебаній доходитъ до 7°, т. е. немногимъ ниже t° ключей. Цвѣтъ воды Сѣвненскаго озера г. Заржецкій сравниваетъ съ крайнимъ желтоватыми (коричневатыми) цвѣтами скалы Фореля-Уле, а на ибольшая прозрачность, найденная имъ, была—3,5 м., не смотря на начавшееся уже «цвѣтеніе» воды.

Въ южной части озеро принимаетъ рѣчку, вытекающую изъ озера Крыльцова и получающую также питаніе отъ впадающаго затѣмъ ручья изъ озера Маслова и нѣсколькихъ ключей, между которыми есть минеральный. Минеральный же ключъ находится и вблизи впаденія. Съ восточной стороны въ Сѣвненское озеро впадаетъ ручей изъ озера Сѣмянецъ.

Къ с. отъ Сѣвненскаго озера лежитъ Богдановское или Запрудское озеро, служащее какъ бы продолженіемъ Сѣвненскаго, съ которымъ соединяется рѣчкой длиною въ 100 саж. Запрудское озеро р. Нижнею Кривинкой соединяется съ З. Двиною.

Березовское или Березковское находится въ Пустынской вол. около дер. Березки, Островъ, Хаменки, Чертовщина, Студенка и Заозерье. Площадь озера до 310 дес. Два полуострова—въ южной и въ запад. сторонахъ. Вблизи окруженъ съ трехъ сторонъ водою дер. Островъ замѣтенъ на озерѣ островъ; другой островъ противъ дер. Заозерья. Озеро часто называется Студенскимъ и Зазерскимъ. Узкимъ перешейкомъ, по которому проложена дорога изъ д. Прудокъ въ Боръ, Березковское озеро отдѣляется отъ оз. Добрина—Кичинское при окружн. 7 верстъ занимаетъ около 180 дес. и расположено въ Мошканской вол. вблизи ф. Кичина. Глубину озеро имѣетъ до 4 саж. Берега низменные, окруж. съ одной стороны лѣсомъ. Форма озера неправильная, почти дугообразная, обращен. выпуклостью къ с.-в. Береговая линія извилистая. Кичинское озеро во многомъ тождественно съ ближайшимъ къ нему озеромъ Оршанскаго уѣзда Серекоротнянскимъ, изслѣдованнымъ въ 1904 г. г.

Ишковым *), при чемъ оказалось что глубины этого озера не превышаютъ 7 м., посрединѣ самаго широкаго мѣста; прозрачность воды—около 2 м.; вода имѣла голубой съ сѣроватымъ оттѣнкомъ цвѣтъ. Температура съ 18° на поверхности на днѣ понизилась только до 17,5°. Вблизи восточнаго берега Кичинскаго озера проходитъ полотно Вит.-Жлобинской вѣтви Риго-Орловской желѣзной дороги.—Вблизи деревни Воеводки Островенской вол. озеро Мошня 116 дес. и недалеко отъ дер. Заозерья Ульяновичской вол. Святое озеро, иногда называющееся Зазерскимъ. Оно имѣетъ видъ клина съ болѣе широкой юго-западной частью и болѣе узкой с.-в. Длина его около 2-хъ наибольшая ширина около одной версты. Берега низменные, болотистые, заросшіе невысокимъ, но густымъ лѣсомъ. Только часть южнаго берега, образованная отлого-спускающимся, усѣяннымъ валунами, холмомъ, представляетъ болѣе сухой доступъ къ озеру, съ западной и сѣверо-западной стороны котораго особенно замѣчаются болота, тянущіяся версты на двѣ и упирающіяся въ озеро Малое Святое. Изъ Большаго Святого озера вытекаетъ р. Свѣча. Недавно жители с. Ульяновичъ подчистили рѣку и усиливъ тѣмъ стокъ воды, осушили немного прилегающія къ ней болота. Но и безъ того мелкое, озеро послѣ этого еще обмелѣло на 2 метра, вслѣдствіе чего въ зимнее время на большомъ протяженіи вымерзаетъ до дна. Весною находятъ задохнувшуюся рыбу, преимущественно щуку и окуня. По берегамъ озеро далеко заросло водными растеніями, а дно его покрыто слоемъ жидкаго ила, мѣстами до 2—3 метр. толщ., лежащаго на крупномъ пескѣ. Цвѣтъ воды темный и коричнево-бурый; прозрачность около 2 м. Наиб. глубина 5,5 м. въ срединѣ ближе къ южному берегу, при чемъ чистой воды только 2,5 м., остальное илъ; въ другихъ мѣстахъ еще мельче. Температура на поверхности воды была, при изслѣдов. въ 1902 г., 18°, а глубина 2,5—17,8°.

Повидимому окружающія болота составляли нѣкогда части озера, которому грозитъ такое же заростаніе.

Озеро Малое Святое, лежащее къ с.-з. отъ В. Святого, немного глубже, но имѣетъ дно иловатое и зарастаетъ на поверхности.

Черейское у м. Черей, подъ—1°21' з. д. и 54°38' с. ш., длиною съ юго-запада на сѣверо-востокъ около 6 вер. шир. ок. 1½ версть.

Съ восточнаго берега его выступаетъ большой полуостровъ, закругленный къ югу и покрытый густымъ лѣсомъ **).

*) «Землеводѣніе», кн. I—II.

**) См. схему озера.

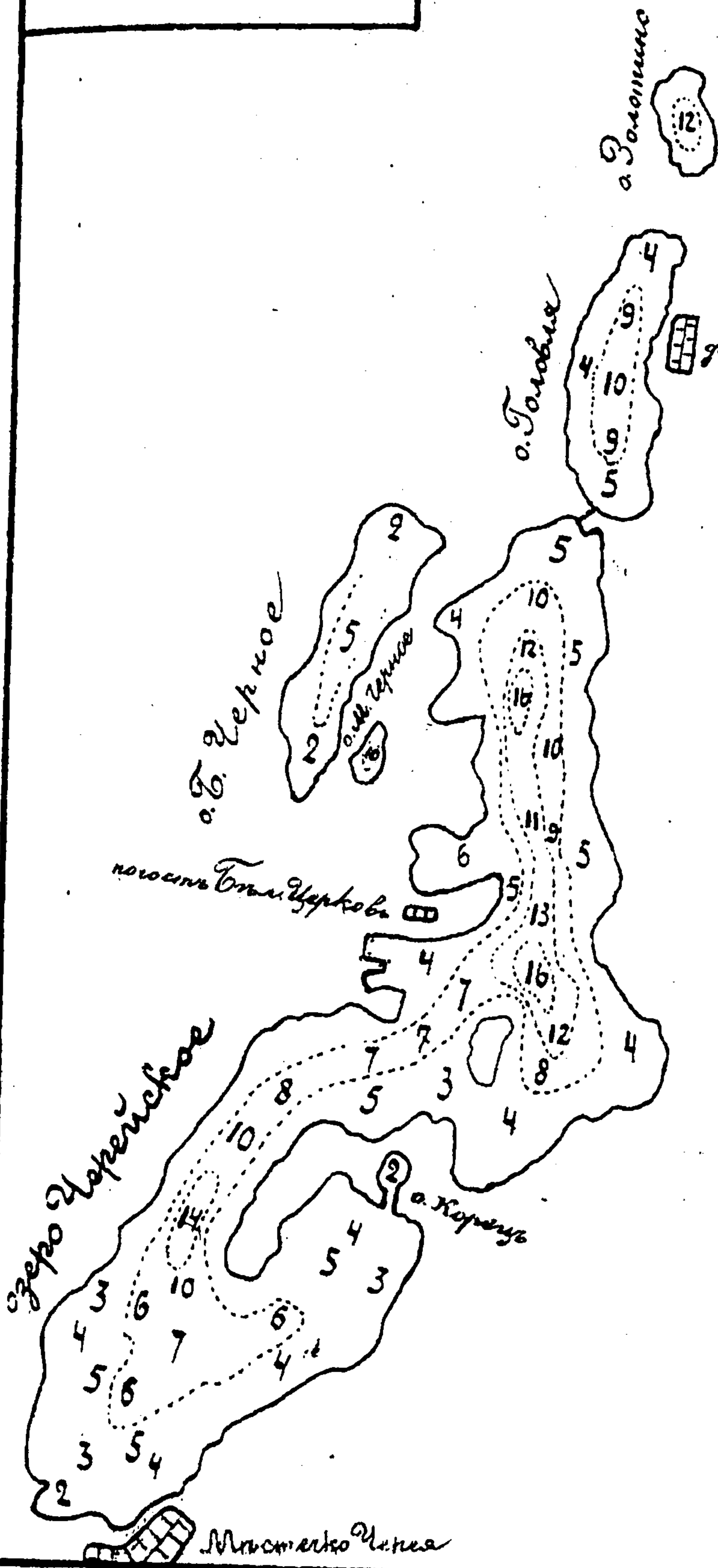
Отм. Пугачова 1° 0'

СХЕМА

ОЗЕРА ЧЕРЕЙСКОГО И ОКРУЖ.:

Головля, Золотинно, Больш. и
Малого Чернаго и Мошно.

Масштаб 1 верста в дюймъ.



1° 10'

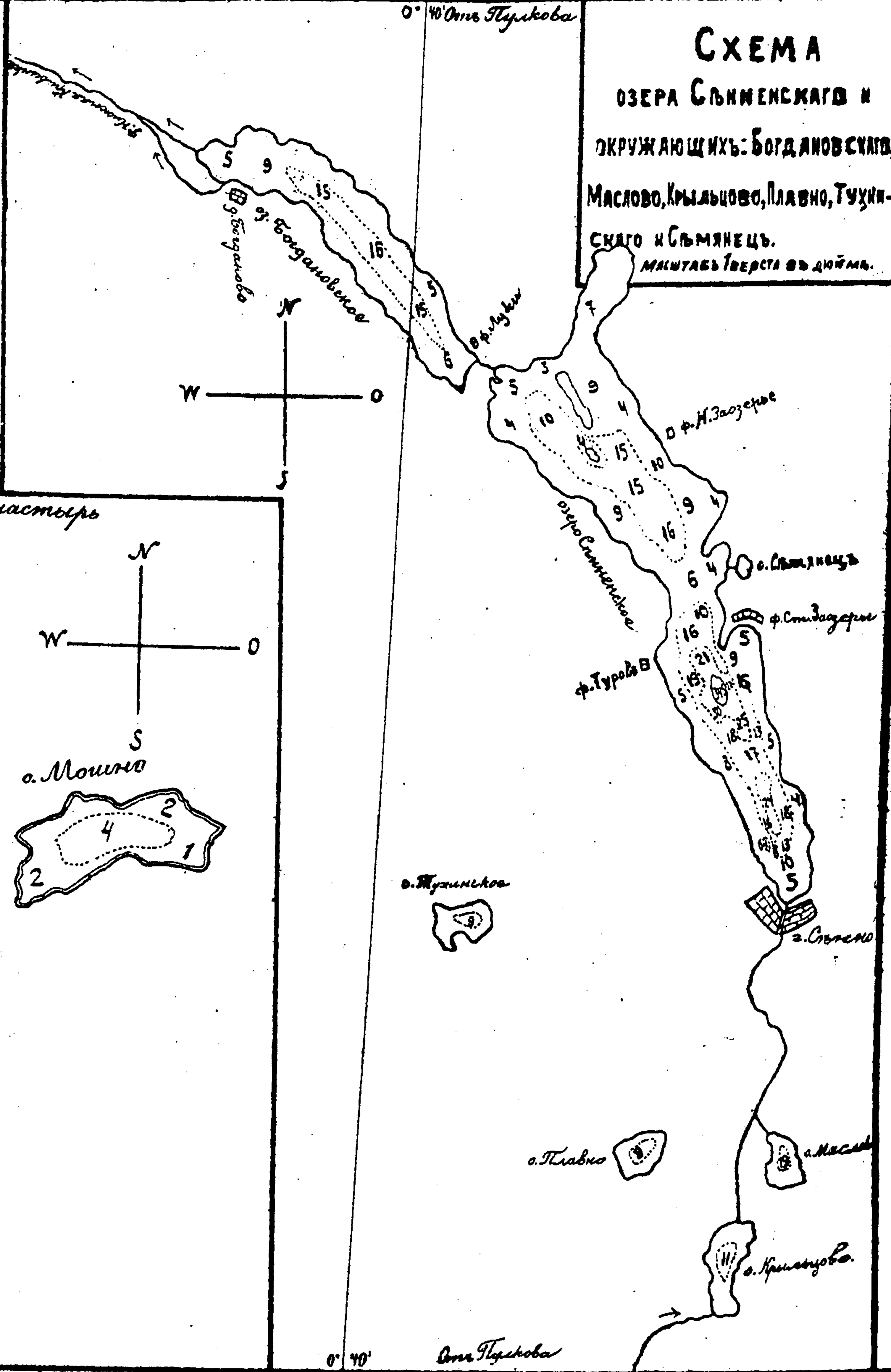
0° 40' Отм. Пугачова

СХЕМА

ОЗЕРА СЫМНЕНСКОГО И

ОКРУЖАЮЩИХ: БОГДАНОВСКОГО,
МАСЛОВО, КРЫЛЬЦОВО, ПЛАВНО, ТУХИ-
СКОГО И СЫМЯНЕЦЪ.

Масштаб 1 верста в дюймъ.



0° 40'

Отм. Пугачова

КАРТА Сынненскаго уѣзда Могилевской губернии

Масштабъ 1:50,000 в. д. м.



Составилъ М.З. Шань.

Лит. Ш.А. Фридланда, Могил. губ.

Пояснительные знаки

- ♣ Селеніе, гдѣ есть церковь
- ▲ Волостное правленіе
- ⊙ Мѣстечки
- ⊕ П. Мел. котторы
- Кв. ст. пристава.

Возвышенности

Полуостровъ отходить двумя болотистыми отрогами, между которыми лежитъ озеро К о р е ц ъ. Отъ перваго полуострова къ сѣверу отходить еще небольшой полуостровъ, а сѣвернѣе его небольшой островъ.

На западной сторонѣ озера имѣется три полуострова, изъ нихъ на среднемъ, на самой возвышенной его части, стоитъ Бѣлая церковь. Самыя глубокія мѣста—16 м. были найдены В. І. Заржецкимъ въ 1902 г. посрединѣ озера: одно между островкомъ и восточнымъ берегомъ, другое ближе къ сѣверному концу озера; въ остальныхъ же частяхъ дно болѣе ровное и большею частью песчаное. При t-о на поверхности 17,8° на днѣ было найдено 8,3°; между 9 и 11 м. оказался слой скачка t-о въ 5,8°. Цвѣтъ воды слегка желтоватый, прозрачность—3,5 м. Съ южной стороны въ озеро впадаетъ ручей. Съ западной стороны озера Черейскаго, вблизи фольв. Кулики находятся два озерка: М. Черное или Чертово и Большое Черное иначе Стражевическое.

Въ Маломъ Черномъ дно песчаное, чистое, въ Большомъ покрыто толстымъ слоемъ ила и заросло растительностью, но цвѣтъ въ обоихъ одинаково темный. Въ М. Черномъ глубина до 10 м., въ Большомъ Черномъ только до 5 м.

Къ сѣверу отъ Черейскаго оз. лежатъ озера: Г о л о в л я имѣющее наибольшую глубину 10 м. (на восточномъ берегу этого озера дер. Монастырь) и затѣмъ З о л о т и п о, съ наибольшею глубиною 12 м. Къ востоку отъ Черейскаго озера, между симъ послѣднимъ и дер. Чемерицей, находится озеро М о ш н о, съ глубиною не болѣе 4 м., съ толстымъ слоемъ ила на днѣ и съ примыкающимъ къ нему съ сѣвера и востока болотомъ.

Окрестности озера Черейскаго и сосѣднихъ съ нимъ озеръ, лѣсистыя и болѣе ровныя, съ рѣдкими валунами.

Рѣчкой длиною въ полверсты озеро Соро соединяется съ лежащимъ на сѣверъ отъ него С о р ж и ц к и м ъ (Сорицкимъ) озеромъ. Это довольно обширный водоемъ дугообразной формы, на юго-восточномъ берегу котораго весьма живописно расположено им. Соржица (переименованное изъ прежней „Сорицы“). Противъ имѣнія, почти посреди озера, находится островъ—обширное плоскогорье, когда-то покрытое густымъ красивымъ лѣсомъ; нынѣ облѣсены только скаты плоскогорья, самое же плоскогорье лѣтъ 10—15 тому назадъ засажено фруктовыми деревьями. Соржицкое озеро довольно рыбное и имѣетъ ту замѣчательную особенность, что его дно сплошь покрыто пышной водорослью, живо напоминающею собою разновидность пальмы *randanus*. Оно не очень глубокое—не болѣе 3—4 саж. Вода въ немъ, особенно весной и осенью, настолько хрустально-про-

зрачна, что почти вездѣ можно разсмотрѣть его дно до мельчайшихъ подробностей.

Къ западу отъ Соро лежитъ озеро Бѣлое, занимающее около 120 дес. На западномъ берегу его расположены деревни: Жоглево, Городецъ, Павловичи. Посреди оно имѣетъ узкій проливъ шириною сажень въ десять. Рыбаки здѣсь разставляютъ сѣти и двумя загонами, — съ востока и съ запада — положительно всю рыбу загоняютъ въ разставленные сѣти. Само собою разумѣется, что такая хищническая ловля очень вредно дѣйствуетъ на размноженіе рыбы. Берега этого узко-продолговатаго озера живописны.

На югъ отъ Соро находится Ходчанское озеро, на восточномъ берегу котораго расположено имѣніе Ходцы.


На этомъ озерѣ два острова, покрытые березою, ивою и тростой. Величина озера около 100 дес., глубина отъ 2½ до 4 саж. Сѣверо-западный берегъ песчаный, остальные представляютъ мергелевый суглинокъ, считающійся плодородною землею. Вода въ озерѣ кажется слегка „мутно-зеленоватою“. На днѣ залегаетъ толстый слой топкаго клейкаго ила съ довольно сильнымъ специфическимъ запахомъ, напоминающимъ запахъ илѣбныхъ грязей Балтійскаго и Чернаго морей. Изъ рыбъ главнымъ образомъ водится лещъ, щука, ливъ, карась, окунь, плотва, налимъ, красноперка, „яжгуръ“, укля и язь.

На югъ отъ озера Ходчанскаго вблизи имѣнія Ходцевъ расположено озеро Липно, имѣющее продолговатую форму и четыре весьма живописные острова, покрытые дубовымъ, березовымъ и осиновымъ лѣсомъ. Самый большой островъ представляетъ высокій бугоръ, кромѣ стараго дубоваго лѣса, въ маѣ мѣсяцѣ покрывающійся сплошнымъ ковромъ ландышей. Озеро Липно занимаетъ около 150 дес. при высокихъ живописныхъ берегахъ,

Такой же узкой продолговатой формы озеро Сосно, занимаетъ пространство около 150 десятинъ. Южный берегъ его представляетъ обширную болотистую долину, на которой разбросано нѣсколько лѣсныхъ острововъ; сѣверный берегъ крутой, обрывистый и высокій; на этомъ берегу расположены деревни Перекопово и Соино. Глубина озера довольно значительна — до 7 саж.

Это единственное озеро въ околоткѣ, изобилующее раками. Въ прежнее время на южномъ берегу озера водилось много болотной дичи, но съ проведеніемъ канавы изъ этого озера въ рѣчку „Мощенку“ и пониженіемъ вслѣдствіе этого уровня на 1½ арш. дичь безслѣдно исчезла. — Верстахъ въ 2½—3 отъ восточнаго берега Соро, среди такъ называемаго Ходчанскаго

бора, находится озеро Боровно площадью 184 д., почти круглое, окаймленное сплошнымъ хвойнымъ лѣсомъ съ небольшою примѣсью лиственныхъ породъ. Въ яркій лѣтній день озеро представляетъ оригинальный и красивый видъ. Оно окружено невысокимъ поясомъ возвышенностей; никакихъ видимыхъ притоковъ не имѣетъ и лишь одинъ истокъ весной и въ дождливое время. Оно мелко, не глубже 1 саж., за исключеніемъ небольшой ямы посреди, глубина коей доходитъ до 5 саж. Около 9/10 всего озера (мелкая часть его) на днѣ сплошь покрыта давно обрывшимися въ воду сосновыми деревьями, лишенными отъ времени большей части своихъ сучьевъ и представляющими нынѣ гигантскія подводныя рогаины, затрудняющія здѣсь ловлю рыбы съ-



Видъ Сукремненскаго озера.
(По фотографіи Александра).

тями. Этимъ и объясняется относительное богатство Боровна на рыбу, особенно крупными лещами, пущенными въ это озеро около 18 лѣтъ тому назадъ г. Лозинскимъ въ незначительномъ количествѣ. Кромѣ обыкновенныхъ породъ рыбы какъ щука, окунь, язгурь и язь, здѣсь водится еще мелкая рыба, называемая мѣстными жителями „горькавка“—не съѣдобная вслѣдствіе своего горькаго привкуса.

Расширеніе этого озера мѣстные наблюдательные люди представляютъ такъ: Когда-то оно состояло лишь изъ нынѣшней ямы посреди его; затѣмъ, благодаря легкой песчаной почвѣ и сильнымъ вѣтрамъ (озеро Боровно расположено выше всѣхъ окружающихъ озеръ на нѣсколько сажень), берега мало-по-малу подмывались волнами; подмываемыя деревья падали, вырывали корнями громадныя глыбы земли и тѣмъ открывали волнамъ доступъ къ свѣжимъ нетронутымъ слоямъ береговъ и т. д. Процессъ разрушенія и теперь продолжается, но не съ прежнимъ успѣхомъ—толщина береговъ съ расширеніемъ водоема замѣтно увеличилась и устойчивость окружающей почвы усилилась.

Кромѣ перечисленныхъ 16 большихъ озеръ съ ближайшими малыми, есть въ уѣздѣ много озеръ какъ именныхъ такъ и безыменныхъ, которыя занимаютъ пространство менѣе 100 и болѣе 1 десятины.

По волостямъ нѣкоторыя изъ нихъ распредѣляются такъ:

Въ Островенской волости:

1) Между деревн. Бѣлая и Пушкари озеро Б ѣ л о е, вблизи З. Двины, 2) Г л у б о к о е, южнѣе о. Бѣлаго, 3) Л у к а—у дер. Луки. 4) Г о р о д н я или Городно у дер. Городно, на западъ отъ о. Лука. Всѣ эти четыре озера, по близкому другъ отъ друга расположенію, составляютъ одну группу, 5) Озеро Л ю д и н к а—южнѣе о. о. Городня и Лука, 6) О с т р о в н о—восточнѣе Людинки, съ которымъ сообщается ручьемъ. На восточной оконечности озера расположено м. Островно. 7) М е л к о е—на зап. сторонѣ его стоитъ дер. Замелочье. Всѣ три только что названныя озера составляютъ отдѣльную группу. 8) Б о р о в н я на западъ отъ Мелкаго. Между двумя названными озерами находится дер. Крупенино. 9) на западъ отъ Боровни лежитъ маленькое озеро Ч е р н о - О з е р ч и к ѣ или Терebetовка и Черное, соедин. рѣчкой. 10) Вблизи дер. Учановичъ (Чановичъ) озеро Б о р о в к а. 11) Д о л г о е при дер. Долгое. 12) Вблизи дер. Лихошино К р у г л о е, изъ котораго вытекаетъ рѣчка, впадающая въ р. Черногость. 13) Между д. д. Лихошино и Романовкой вблизи у дер. Янкова—озеро С в я т о е. 14) Три незначит. озера, одно восточнѣе ф. Порѣчья, другое къ сѣверу отъ ф. Деканы

и къ зап. отъ оз. Мошня и третье почти къ югу отъ ф. Деканы. 15) Озеро Черница, расположенное въ одной верстѣ на сѣв.-востокъ отъ оз. Боровно среди широкой равнины—болота, покрытаго густымъ лѣсомъ. Великою 29 десятинъ; имѣетъ островъ «паненка». Берега зыбкіе, болотистые, окружены широкой каймой тростника вышиною до 4 аршинъ; мѣстами эта растительность непроницаема. По берегамъ во многихъ мѣстахъ находятся предательскія «продушины». Вода въ немъ темнокоричневой окраски. Глубина не превышаетъ 3—3½ саж. Дно по мѣстному «бузяное». Кромѣ карасей, линей и щукъ, въ озерѣ водятся настоящія лечебныя пиявки. Изъ растительности преобладаетъ лоуха.

Въ Латыговской волости:

1) Почти круглое озеро Тросно, въ которое изъ озера Ходчанскаго впадаетъ рѣчка Жабинка. Оно занимаетъ десятинъ 20. Берега, за исключеніемъ части пологого южнаго берега, высокіе, особенно съ восточной стороны, куда примыкаютъ земли кр-нѣ дер. Новоселки. На югѣ и западѣ озеро окружено сосновымъ лѣсомъ. Короткою рѣчкою саженой 50 длины Тросно соединяется съ озер. Соро, лежащимъ на сѣверъ отъ него. 2) Южнѣе о. Бѣлаго у дер. Заозерья лежитъ озеро Зоерье, десятинъ 7 велич. окруженное пахотными полями. Глубина его не болѣе 1½ саж. Вода «мутноватая». Изъ этого озера вытекаетъ небольшая рѣченка длиною саж. 70 и впадаетъ въ озеро Бѣлое. 3) Немного сѣвернѣе Ходчанскаго озера находится озеро Любичи или Любичъ и вблизи него, западнѣе—озеро Горѣльково, первое десятинъ 10, второе 1½ десятинъ. Оба въ высокихъ обрывистыхъ берегахъ. 4) На западъ отъ Линянскаго озера, недалеко отъ дороги изъ Сѣнна въ Витебскъ, расположены озера: 5) Кадино, 6) Олшанникъ и 7) Образцы, принадлежащія первое дер. Бадино, второе дер. Карповичи и третье дер. Горные Ходцы. Величина ихъ незначительная, глубина около 4 саж. Берега частью высокіе, частью же болотистые. Вода «мутноватая». 8) Вблизи дер. Конедъ озеро Ершово, 9) у д. Кишки—Аксютино, 10) Озеро Рябцы у д. того же названія, 11) Островское—вблизи Островщины, 12) Трасина у Подворицы.

Въ Мошканской волости:

1) Скрыдлевское озеро. На сѣв. берегу этого знач. озера стоятъ ф. и погостъ Скрыдлево, на восточномъ—дд. Устье, Сивуха и на южномъ—Цураны и вблизи Бабинцы. Озеро «Скрыдлево» упоминается въ 1634 г. въ купчей на имѣніе Черница, граница коего доходила до названнаго озера *). 2) Характеръ озера Черницы имѣютъ находящіяся въ нѣсколькихъ верстахъ отъ него

*) Вит. Акты вып. XXIV прибавл. стр. 502.

озера: Ритомно, Глубокое и Кричинка, но размѣровъ они гораздо меньшихъ—десятинь по 20—12. Они довольно богаты рыбою и не глубоки, за исключеніемъ Глубокаго, которое однако не глубже 4—4½ саж. Ритомно окружено лѣсомъ. 3) Чуднянское у дер. Чудни. 4) Линное—вблизи дер. Линна. 5) Тюнье—у Яромы. 6) Оржавникъ—у дер. Корчевщина.

Въ Пустынской волости:

1) Между дер. Боръ и Цыганки озеро Добрино (или Доброно); 2) озеро у дер. Гулина; 3) между Гулинскимъ и Добринскимъ озерами расположено маленькое озеро Зеленець. 4) Заглажево—у ф. Лсонова. и 5) Маслово или Куликовское у заст. Куликовки.

Въ Каковчинской волости:

1) Вблизи Нерейши—Карасево; 2) у Горѣльковщины Лещево. 3) незначит. озеро у заст. Селихоновщины.

Въ Ульяновичской волости:

1) Баранское озеро у ф. Барапы; 2) Рубовское у д. Рубова. 3) Небольшое озеро у д. Рыбаковщины; 4) Новосельское озеро, у дер. Новоселокъ, принадлежит причту Вядецкой церкви; 5) Тухинское; 6) Плавно, оно же Сукремненское вблизи д. Сукремна и Боярщины; 7) Крылоцово, оно же Застѣнское или Баранское или же Вобринка, вблизи д. Крылоцова, чаще называемой Баранки или же Застѣнки. Оба послѣднія озера расположены среди чрезвычайно холмистой и открытой мѣстности.

Въ Замочской волости:

1) Озеро Ямны вблизи р. Усвица. На западномъ берегу его расположена дер. Романовщина. 2) Старосельское озеро, на восточномъ берегу котораго стоитъ ф. Староселье. 3) Моглевское или Миглевское расположено при дер. Миглевщинѣ. 4) Бѣльняцкое вблизи дер. Бѣльняки. 5) Между Бѣльняцкимъ озеромъ и Старосельскимъ безымянное озеро, по правой сторонѣ дороги изъ Староселья въ Мелешковичи. 6) Хотлинское при дер. Хотлино. Наибольшая глубина его, посрединѣ, не превышаетъ 7 метровъ. Цвѣтъ воды коричнево-бурый, прозрачность 2 метр. 7) Озерецкое озеро у фольварка Озерецкѣ. Оно округлой формы съ площадью не болѣе 3 дес. Самое глубокое мѣсто—11 метровъ у сѣв.+восточнаго берега. При измѣреніи температуры лѣтомъ воды, между 5—8 метровъ оказался слой скачка то съ 16,3° до 10°, т. е. на 6,3°, на днѣ оказалось 8,9°. На юго-восточ. берегу

озера есть два ключа и впадаетъ одинъ ручей. Температура ключей: одного 8,4°, другого 9,2°, ручья—13. Питается озеро главнымъ образомъ ключами, которые имѣются, повидимому, и на днѣ. Цвѣтъ воды коричневой-бурый, прозрачность 2 метра. По сторонамъ озера холмы. 8) Вблизи села Замочка К о б ы л ь щ е н с к о е озеро, 9) въ полуверстѣ далѣе—С о б о л ь с к о е озеро. 10) На юго-востокъ отъ Соболевскаго озера на границѣ Замочской волости съ Черейской находится озерко У с о х о в щ и н а. 11) Между д. д. Круглицей и Трухаповичами С в я т о е озеро; 12) С т е р ж е н ь, только южною стороною соприкасающееся съ Сѣненскимъ уѣздомъ.

Въ Черейской волости:

1) Кромѣ упомянутыхъ уже озеръ Головля, Золотино, М. и Б. Черное, Корець и Мошно, еще находятся: при дер. Болюто Б о л ю т и н с к о е озеро; 2) южнѣе—озеро К в ѣ т и н ь, соединяющееся съ Болютинскимъ рѣчкою; 3) Вблизи дер. Подберезья озеро; называемое Р а д о м л я.

Въ Лукомльской волости:

1) Озеро С л и д ц а или С л и д е ц ь у ф. Слидецъ. Изъ Слидца вытекаетъ рѣчка, впадающая недалеко отъ с. Почаевичъ въ рѣку Лукомку. 2) П у д о в н я — небольшое озеро расположено въ полуверстѣ отъ рѣка Лукомки съ правой стороны, вблизи ф. Почаевичъ. 3) У дер. Закурье также находится озеро. 4) З а с т а р и н с к о е озеро. На юго-восточномъ берегу стоитъ Застарянье, на западномъ дер. Рогна. 5) Т у р и ц к о е озеро вблизи восточнаго берега стоитъ околица Зазерье, на южномъ берегу дер. Турица. 6) Озеро расположенное сѣвернѣе дер. Сорочина, по лѣвую сторону дороги изъ Сорочина въ ф. Щедутъ. 7) Почти на версту сѣвернѣе этого озера, за ф. Щедуты, находится небольшое озеро С о б а ч и н о; 8) озеро В ѣ ч е н о вблизи заст. Вѣтчина или правильнѣе Вѣчена.

Относительно «святыхъ» озеръ народъ говоритъ, что это мѣста провалившихся и затонувшихъ храмовъ. Такъ напр. о «Святомъ» озерѣ, находящемся около дер. Симаковъ Островенской волости, старики говорятъ, что много лѣтъ тому назадъ на мѣстѣ озера стояла церковь св. Иоанна Предтечи, которая провалилась и на мѣстѣ ея образовалась озеро. Можетъ быть вообще вблизи такихъ мѣстъ когда-то были храмы, съ теченіемъ времени по тѣмъ или другимъ причинамъ прекратившіе свое существованіе.

Б о л о т а.

По исчисленію полковника генеральнаго штаба Стрельбицкаго, болота въ Сѣненскомъ уѣздѣ занимаютъ 506,68 кв. верстъ (или 52780 дес.), т. е. ок. 11,68% всего пространства уѣзда, по другимъ

же свѣдѣніямъ, они занимаютъ (съ песками) 113 тыс. десятинъ. Болота распределены въ уѣздѣ неравномерно и въ большинствѣ примыкаютъ къ озерамъ или рѣкамъ, питаніе которыхъ они и поддерживаютъ, не имѣя сходства съ русловымъ расположеніемъ. За болотами, примыкающими къ озерамъ, часто слѣдуютъ мхи, являющіеся, несомнѣнно, болѣе древнимъ продуктомъ заростанія озеръ, чѣмъ болота. Болота въ общемъ не отличаются разнообразіями. Попадаются кое-гдѣ зыбучія и ключевыя болота, но многочисленнѣе и обширнѣе ихъ торфяныя болота, происшедшія повидимому изъ заболоченныхъ озеръ и другихъ стоячихъ водохранилищъ. Торфяныя болота раздѣляются на листовыя-тростниковыя осоковыя и моховыя; послѣдній типъ многочисленнѣе. Поверхность такихъ болотъ покрыта низкорослой сосной, березой и мхомъ; встрѣчается и лозовая поросль. Подъ мхомъ залегаетъ мощный слой торфа. Хотя болота Сѣнненскаго уѣзда вовсе не изучены, но по частнымъ развѣдкамъ можно заключить, что толщина торфяныхъ пластовъ не одинакова и находится въ зависимости, между прочимъ, отъ возраста, мѣстоположенія и мѣстныхъ геологическихъ условій. Въ однихъ мѣстахъ торфяной слой въ $\frac{1}{2}$ арш. толщиной, въ другихъ въ одинъ и даже нѣсколько аршинъ. Напримѣръ при дер. Теплякахъ Мошканской вол. находится торфяное болото, подъ названіемъ «Озерище», все изрытое крестьянами въ ямы для мочки льна («паневки»). Подъ толстымъ слоемъ торфа обнаружено значительной глубины скопище воды. Несомнѣнно, болото это образовалось изъ замкнутаго озера. Въ заст. Свѣчахъ Ульяновичской вол. послѣ выемки верхняго слоя торфяника толщиной аршина $1\frac{1}{2}$, состоявшаго преимущественно изъ древеснаго перегноя, образовавшагося повидимому изъ остатковъ большого дѣла, найденъ дубъ толщиной въ діаметрѣ около аршина. Потомъ шелъ слой сѣрой, безъ примѣсей, словно просѣяной, очевидно наносной, земли неодинаковой толщины: въ центрѣ и со стороны низкаго берега онъ былъ около $\frac{1}{4}$ арш., а по мѣрѣ приближенія къ противоположному болѣе высокому берегу болота увеличивался, превышая $\frac{1}{2}$ арш. Въ слое найденъ 5 вершковый дубъ. Въ срединѣ болота за торфомъ слѣдовалъ пластъ желтаго мха, толщ. до $1\frac{1}{2}$ арш., который можно было снимать самыми тонкими слоями. За мхомъ обнаружены исковерканные кусты съ корнями мелкихъ деревьевъ, можетъ быть, можжевельника, хорошо сохранившіеся за исключеніемъ коры; тутъ же лежали деревья толщиной верхка въ 3, 4 и 5, въ числѣ ихъ и бѣлая чистая береза, совершенно истлѣвшая внутри, береста также сохранила только свой наружный видъ. Дальнѣйшей выемкѣ помѣшала вода. Разработка болота Букъ обнаруживаетъ залежи торфа болѣе 2 арш. толщиной съ примѣсью сосновыхъ корчей.

Изъ болотъ уѣзда болѣе извѣстны слѣдующія: Въ Ряснянской и Высокогородецкой вол. между селеніями: Новая Бѣ-

лица, Неклюдово, Рыдомль, Мозолы и Лавреновичи болото Малальское или Букъ, длиною около 20 и шириною до 5 верстъ. Очень важный для питанія рѣкъ резервуаръ. Холмистая мѣстность окружаетъ болото, представляющее изъ себя большую котловину. Какъ уже было говорено, съ 1906 г. въ этомъ болотѣ началась разработка торфа для отопленія.—Въ сѣверной части Замочской и Ульяновичской вол., на сѣверо-востокъ отъ Жерняскаго и на югъ Стерженскаго озера, вблизи селеній: Лейченко, Жерина, Ухле, Запоторы и др. расположено болото Лейченко, съ нѣкоторыми перерывами, занимающее до 3500 десятинъ. Упомянутые рѣдкіе перерывы представляютъ болѣе пологія и сухія мѣста, годныя для заселенія. Почти среди этого болота между проч. ютится глухая деревня Грибино. Малюшское болото, занимающее площадь до 3000 дес., находится въ Ульяновичской и Латыговской вол. по р. Н. Кривинкѣ, около селеній: Малюши, Головскъ, Острова, Осовецъ Шоломы и Сябринка. Болото въ Латыговской и Островенской волостяхъ, начинающееся вблизи Ходцевъ и идущее вблизи озеръ къ Сорницкому озеру, длиною до 8 верстъ. Большое, покрытое преимущественно лѣсомъ болото въ Лисичинской вол. по берегу Эссы, вблизи Пересѣкѣ и Каменецъ. Въ Бобрской вол. находятся болота: Еленское до 5000 дес. въ южной части волости на лѣвомъ берегу Бобра и Еленки; часть болота расположена въ Борисовскомъ уѣздѣ; Ступницкое до 3000 дес., между дер. Островъ и Ротынь; Зимникъ около 2400 дес., вблизи Стрѣльцовъ, Забудки, Виктолина, Шатьковъ, Блатополья, Синиченокъ; болото до 1050 дес. у дер. Ольшаникѣ, Козиное болото между платформою Бобръ и д. Соколовичи, длиною до 5 и шириною до 1½ версты; покрыто густою, трудно проходимою порослью. Наконецъ болото сѣвернѣе дер. Лядовъ, часть его въ Черейской вол., восточной стороною близко подходитъ къ болоту Зимникъ.

Остальные болота менѣе значительны по величинѣ и часто представляютъ отдѣльныя заболоченныя котловины - торфяники.

Вотъ перечень нѣкоторыхъ изъ нихъ:

Въ Островенской волости: у д. Пясочни болото Грязь, у Прудка—Рѣчка, Жауровъ—Гать, у Городно—Болонье и т. д.

Въ Мошканской вол.: у д. Тепляковъ болото Озерище, у Бѣльковъ—Ряснянскій мохъ, у Смолковъ трясина Черная грязь.

Въ Каковчинской вол.: у Крупяжина Водище, у Нерейши-Трясливое, у Ледневичъ—Королево.

Въ Ряснянской вол.: у д. Каменки—Рудевецъ, у Кожемякѣ Озерище, Великое, у Неклюдова—Селище, Зыбылова—Русское, у Пукулова—Озерокъ.

Въ Пустынской вол.: у с. Пустынокъ Липово и Русалимъ, у у Алексиничъ—Мостище, Прудыще; Березки—Добрыня, Заполье—Озерское, Рипаново—Городище, у Матарейщины—Слузынье, у д. Гряды—Чистикъ.

Въ Латыговской вол.: у Обрѣзкова—Струпынья, у Павловичъ Цукулино, Сычки—Судерка, у Телепней—Приварище и Табарокъ.

Въ Ульяновичской вол.: у д. Уздорникъ—Кичивье, у Даргеекъ и Рулевщины—Пустоселье, у Перессы—Рудница.

Въ Замочской вол.: болото Кричевка въ Замочскомъ обществѣ, Церковище—въ Трухановскомъ, Горѣлое, Судировка, Вертія въ въ Пуськовскомъ общ., Мельникъ и Криватень—во 2 Вяттерск. общ.

Въ Черейской вол.: Рѣчи въ Черейскомъ обществѣ, Прудины и Криновское—въ Вальскомъ, Шавеленкова рѣчка, Озерокъ—въ Болютскомъ, Гатище, Кривель, Радомо—въ Б. Хольневичскомъ.

Въ Лисичинской вол.: Заливы, Гайно, Гать, Чертолыки, Мшара, Ямище и многія другія. Есть болота и въ остальныхъ волостяхъ.

Много, сравнительно небольшихъ, болотъ въ уѣздѣ получило названіе отъ преобладающей растительности, на примѣръ «Сятникъ», «Хвощевка». Слишкомъ распространеннымъ названіемъ болотъ являются также «алесы» и болонье.

Случайно, по незнанію или неосторожности, подожженные въ сухое время торфяныя болота горятъ-курятся, и образуютъ глубокія ямы, называемыя «выгорками» и наполняющіяся коричнево бурюю водою. Въ сухое лѣто такія водовмѣстилища высыхаютъ почти до дна.

Осушеніе болотъ производится въ слабой степени и безъ научно-агрономическихъ указаній. Впрочемъ, обращеніе болотныхъ пространствъ въ годное для культуры состояніе требуетъ вообще осторожности, такъ какъ опытомъ дознано, что лучше не досушить болотную почву, чѣмъ пересушить ее.

К л и м а т ъ.

Климатъ уѣзда умѣренный съ нѣкоторою влажностью въ мѣстахъ, богатыхъ открытыми водами и лѣсомъ.

Средняя температура по временамъ года выражается приблизительно такъ: зима— $7,6^{\circ}$, весна $+4,0^{\circ}$, лѣто $+16,5^{\circ}$, осень $+4,8^{\circ}$; средняя годовая—около $+4^{\circ}$, при колебаніяхъ отъ $3,0^{\circ}$ (въ 1850 г.) до $5,9^{\circ}$ (1872, 1873 и 1878 г.) и даже $+6,3^{\circ}$ (1905 г. въ Голошевкѣ). Высшая температура бываетъ лѣтомъ, большею частью съ половины іюня до половины іюля, когда она доходитъ до $+29,4^{\circ}$ по Ц., въ 1906 г. 26 іюня въ Смольянахъ было $+29,6^{\circ}$, смоченный термометръ показывалъ $+27,8^{\circ}$. Средняя годовая температура воздуха была 7,7, при наименьшей въ— $21,2$ и наибольшей въ— $29,6$; средняя годовая температура по смоченному термометру 7,5, средняя наименьшая годовая температура (minimum) 5,1, средняя годовая влажность воздуха 85, средняя годовая осадковъ (за каждый день) 2,1, при наибольшемъ количествѣ осадковъ въ 50,0, средняя годовая осадковъ (за тѣ дни, когда были осадки) 4,8, средняя годовая температура на поверхности земли 10,4, при наибольшей въ 39,5 и при наименьшей— $13,1$. Наименьшая температура зи-

мою отъ—18 до—31°, преимущественно съ конца декабря до первыхъ чиселъ февраля (въ 1875 г. въ Горкахъ —35,6°). Зима наступаетъ обыкновенно въ первой половинѣ декабря, хотя были рѣдкіе годы, когда снѣгъ выпадалъ въ концѣ сентября, а зима устанавливалась съ первыхъ чиселъ октября. Оканчивается зима въ концѣ марта или половинѣ апрѣля. Случалось, что снѣгъ выпадалъ, не надолго, впрочемъ, и въ маѣ, напр. въ 1859 г. 25 мая выпалъ снѣгъ, 9 мая 1876 г. появился внезапно морозъ, погубившій молодые листья на деревьяхъ. Про такой май крестьяне говорятъ: „Вотъ таѣ и май: коплю сѣна дай, а самъ на печь полѣзай“.

Старожилы замѣчаютъ, что въ прежніе годы зима отличалась болѣе сильными морозами и обиліемъ снѣга, который затруднялъ даже сообщеніе. По нѣкоторымъ дорогамъ можно было ѣздить только набивши предварительно тропу. Снѣгомъ заносило не только дорогу, но и избы въ деревняхъ. Въ большомъ употребленіи были лыжи, которыя теперь почти забыты. Впрочемъ зима 1906—1907 года составила въ этомъ отношеніи рѣдкое исключеніе. 1906 годъ окончился метелью (17 и 18 декабря по стар. стилю) единственною въ своемъ родѣ. Особенность ея та,—что она была при сильнѣйшемъ сѣверномъ вѣтрѣ, который бываетъ обыкновенно слабѣе всѣхъ другихъ и метелей не приноситъ. Подобная метель была въ 1883 г., т. е. 23 года тому назадъ. Январь 1907 года отличался суровыми морозами, доходившими до 32° по Ц. Толщина снѣжнаго покрова въ январѣ была 72 сант., 15/28 марта—87 сант., а 12/25 марта доходила даже до 90 сант. Эта наибольшая толщина за послѣднее десятилѣтіе. Обыкновенно она бываетъ сант. 50.

Весна начинается чаще всего въ половинѣ апрѣля сухою холодною и вѣтряною погодою, называемою „сѣверомъ“, или дождями; оканчивается весна въ маѣ. Посѣвъ огородныхъ овощей и ярового хлѣба, въ зависимости отъ погоды, начинается въ большинствѣ случаевъ въ концѣ апрѣля и началѣ мая; травы произрастаютъ въ маѣ же. Весеннія полевые работы начинаются въ апрѣлѣ и оканчиваются въ послѣднихъ числахъ мая. Наступленіе весны вообще медленное, съ частыми и рѣзкими колебаніями температуры. Сравнительно ранняя и устойчивая весна 1906 года, начавшаяся въ первой половинѣ апрѣля, съ средн. темпер. къ 5 мая +20,7°, явилась рѣдкимъ исключеніемъ.—Лѣто продолжается съ іюня по начало сентября и отличается относительно постоянной погодой, осень—съ сентября по декабрь.—Изъ четырехъ временъ года болѣе продолжительна зима (до 130 дней). Въ с. Голошевкѣ Оршанскаго уѣзда, располож. на югъ отъ Сѣнненскаго уѣзда верстахъ въ 12, продолжительность зимы за четыре года была такова: 1901 г.—156 дн., 1903 г.—75 дн. и 1904 г.—144; зима 1904—1905 г. началась съ первыхъ чиселъ ноября и окончилась въ первыхъ чи-

слахъ марта. Продолжительность зимы сильно надоѣдаетъ крестьянину и онъ ждетъ—не дождется теплыхъ и свѣтлыхъ весеннихъ дней. Но „отъ Миколы (6 декабря) до Миколы (9 мая) ни зимы, ни лѣта не бываетъ никѣли“, говорятъ крестьяне.—Быстрые переходы тепла къ холоду выражаются между прочимъ въ такъ называемыхъ „утренникахъ“, весьма вредныхъ для сельскаго хозяйства. Появляясь нерѣдко по ночамъ позднею весною и въ концѣ лѣта, они губятъ нѣжную растительность. Въ 1905 году, напр., послѣ вполне установившейся теплой погоды, вдругъ, 29 мая появился утренникъ, нѣсколько повредившій всходамъ овощей и отчасти садамъ, въ то время отцвѣтавшимъ; въ 1896 г. въ Сѣннѣ наблюдался холодъ съ морозами ночью съ 25 апрѣля по 10 мая, въ слѣдующемъ 1897 г. также замѣтенъ былъ возвратъ холодовъ и 13 мая ночью было только 4°+. Сельскіе хозяева боятся также и утренниковъ, случающихся иногда во второй половинѣ августа, а потому весною спѣшать съ посѣвомъ хлѣба. „Поздній посѣвъ или уродитъ или сѣмя зводитъ, ранній же посѣвъ, коли и не уродитъ, такъ и сѣмя не зводитъ“, разсуждаютъ они.—Рѣки и пруды бываютъ покрыты льдомъ приблизительно 130—140 дней въ году; замерзаютъ въ ноябрѣ или началѣ декабря и вскрываются въ концѣ марта или апрѣлѣ.

Какъ показываютъ 20-лѣтнія метеорологическія наблюденія въ Сѣннѣ,*) большія озера замерзаютъ и вскрываются позже рѣкъ и прудовъ дней на 7—10. Преобладаютъ вѣтры западные, юго-западные и сѣверо-восточные, изъ нихъ вѣтры первыхъ румбовъ считаются теплыми, послѣднихъ—холодными. Въ Голошевкѣ въ 1905 и 1906 г. преобладали сѣверо-западные вѣтры. Зимой самый теплый вѣтеръ юго-западный и самый холодный сѣверо-восточный и восточный, отличающійся сухостью; лѣтомъ же самый теплый вѣтеръ южный и самый холодный сѣверо-западный. Болѣе продолжительны вѣтры осенью и весною, когда преимущественно и работаютъ вѣтряныя мельницы. Лѣтніе вѣтры считаются слабыми, зимніе—сильными. Скорость вѣтра по четырехлѣтнимъ наблюденіямъ въ Смольянахъ опредѣлилась отъ 2 до 5 метровъ въ секунду, съ колебаніями внизъ до 1,6 метр. (въ іюль 1904 г.) и вверхъ—7,4 метр. (въ январѣ 1902 г.).

Грозы въ Сѣнненскомъ уѣздѣ бываютъ сильныя, иногда сопровождаются опустошительнымъ градомъ.

За время съ 1896 по 1905 г. включительно жертвою молніи сдѣлалось до 30 человекъ, произошло до 50 пожаровъ, съ убыткомъ свыше 15230 руб.; за это же время градомъ сдѣлано опустошеній болѣе чѣмъ на 87,994 руб. Градъ рѣдко бываетъ больше лѣснаго орѣха и случается, къ счастью, не ежегодно. Онъ проходитъ иногда узкою незначительною полосой, иногда же повреждаетъ большія пространства, какъ напр. 11 іюня 1903 г.—589 десятинъ. Замѣчено, что въ некоторыя мѣста под-

*) Производилъ инспекторъ городского училища И. А. Рышкевичъ.

вергаются болѣе частымъ ударамъ грозы и что теперь, когда многія мѣста совершенно обезлѣсены, грозовые удары чаще приходятся или въ зданія или въ людей. Гроза иногда обнимаетъ довольно обширный районъ, включая въ сферу своей интенсивной дѣятельности не только весь Сѣнненскій у. но и уѣзды Могилевскій, Оршанскій, Лепельскій и др. Такія грозы наблюдались въ Сѣннѣ около половины іюля въ 1892 и 1894 годахъ.—Начинаясь въ апрѣлѣ, грозы перестаютъ появляться въ августѣ, хотя изрѣдка бываютъ и поздѣе. Въ 1904 г. 20 октября въ Сѣннѣ слышенъ былъ громъ на сѣверо-западной сторонѣ и въ 1906 г. 18 ноября послѣ установившейся было совершенно холодной погоды. Въ 1890 г. 7 мая въ теченіе 20 мин. послѣдовало пять громовыхъ раскатовъ при необычайно низкой температурѣ, не превышавшей, какъ и наканунѣ, $+7-8^{\circ}$. Были грозовые удары и безъ дождя, во время нахождения тучи вблизи. 27 мая 1902 г. (ст. ст.) грозовой ударъ упалъ на Мошканское волостное правленіе во время бывшаго тамъ собранія крестьянъ; 15 чел. пало безъ чувствъ и только послѣ принятыхъ мѣръ спасенія пришли въ себя; 5 чел. получило серьезные обжоги.

Въ числѣ грозъ народъ различаетъ „рябиновую ночь“, въ другихъ мѣстахъ называемую „воробьиною“ ночью. Это страшная гроза съ бурей, сносящею крыши съ домовъ и вырывающею деревья съ корнями, почти при непрерывномъ ослѣпительномъ блескѣ молніи и громовомъ грохотѣ. Обыкновенно она бываетъ послѣ жаркаго дня. Послѣ полудня на западѣ начинается сгущаться темная грозовая туча, закрывающая собою весь небосклонъ и къ вечеру разражающаяся крупнымъ дождемъ—ливнемъ съ какою-то хаотическою бурей и безпрестанной грозовою дѣятельностью. Къ утру все утихаетъ. Наступаетъ ясный солнечный день, но вездѣ видны слѣды разрушеній: деревья поломаны и повырыты съ корнями, крыши со многихъ домовъ снесены и переброшены, иногда на сосѣдніе дома; нѣкоторые предметы перенесены за нѣсколько верстъ, другіе унесены безслѣдно. Свое названіе ночь получила вѣроятно потому, что, по народному наблюденію, бываетъ она въ періодъ созрѣванія рябины, между 15 августа и 8 сентября. За 20 лѣтъ метеорологическія наблюденія въ Сѣннѣ устанавливаютъ немногочисленность сильнѣйшихъ грозъ въ сентябрѣ, именно: въ 1887 г.—двѣ грозы и въ 1896 г.—30 сентября. Интересно, что до сего времени въ деревнѣ сохранилось обыкновеніе во время первой грозы кувиркаться чрезъ голову. Можетъ быть это остатокъ древняго язычества, когда народъ поклонялся грому и молніи. Народъ до сихъ поръ вѣритъ, что громъ, по мѣстному „перунъ“, ударяетъ вообще въ „нечистую силу“, которая прячется куда попало: подъ дерево, камень, строенія, человѣка, животное и въ воду. Преслѣдуя „нечистика“, перунъ бьетъ и тѣ предметы, подъ которые онъ прячется, не исключая и человѣка, получающаго въ такомъ случаѣ прощеніе грѣховъ.

Приведенный перечень подтверждает установившееся мнѣнію, что наибольшее количество воды выпадаетъ лѣтомъ. Случающіеся въ это время проливные дожди препятствуютъ сѣнокосу, затопляя луга и нанося иногда значительный убытокъ хозяевамъ. Годичные выводы наблюдений надъ атмосферными осадками на ближайшихъ къ Сѣнненскому уѣзду метеорологическихъ станціяхъ представляются въ такомъ видѣ:

Годъ.	Н. Королево.	Смольяны.	Голошевка.
1902	951 мм.	610,4	671,5
1903	925	725,6	722,2
1904	663	607,4	527,0
1905	155,6	439,4	безъ апр. авг. и сент. 589,4
1906	735,4	768,9	604,6

В л а ж н о с т ь, судя по Смольянскимъ наблюдениамъ за 1903 г. является такою:

	I	II	III	IV	V	VI	VII	VIII	IX	X	XI	XII	Годъ
Отн. въ %	87	85	73	79	76	75	79	83	81	90	91	88	83
Абс. въ мм.	2,8	3,5	4,3	5,8	8,2	11,7	11,8	10,6	8,8	5,4	4,4	3,0	5,8

Наблюдения Ново-Королевской станціи въ теченіе пяти послѣднихъ лѣтъ дали слѣдующія среднія величины:

	Средняя высот. баромет. привед. къ уровн. Балт. мор.	Средняя тем-перат.	Средняя влаж-ность абсолют.	Средняя влаж-ность отност.	Среднее направ. вѣтра
1902 г.	760,7 миллим.	3,1° Цельз.	5,4 миллим.	82%	s 49°55 w
1903 г.	761,0 мм.	5,8° Ц.	6,3 мм.	81%	s 7°36 w
1904 г.	762,0 мм.	3,8° Ц.	5,2 мм.	78%	s 50°38 w
1905 г.	761,22 мм.	4,79 Ц.	5,8 мм.	79	s 28°8 w
1906 г.	760,69 мм.	5,60 Ц.	6,1 мм.	78	s 12°33 w

О степени испаряемости можно составить нѣкоторое понятіе по слѣдующему факту: въ 1895 г. констатирована убыль воды въ Сѣнненскомъ озерѣ, за время со 2 апрѣля по 1 іюня, на 69 сантиметровъ.

Наибольшая облачность замѣчается въ зимніе и затѣмъ осенніе мѣсяцы и наименьшая въ лѣтніе.

Смольяны въ 1903 г.	I	II	III	IV	V	VI	VII	VIII	IX	X	XI	XII	годъ.
Сумма	23	26	19	23	18	16	19	19	14	27	27	26	263
Средняя	7	8	6	7	6	5	6	6	4	9	8	7	6

Т у м а н ы, преимущественно низовые, болѣе продолжительны осенью, съ вечера до позднего утра. Слѣдующія данныя показываютъ число дней съ атмосферными явленіями на двухъ станціяхъ, лежащихъ у противоположныхъ концовъ уѣзда, а именно въ Нов. Королевѣ Витеб. у. и Голошевкѣ Орш. у.:

Количество выпадающихъ атмосферныхъ осадковъ въ уѣздѣ вообще обильное и непостоянное, какъ это можно видѣть изъ слѣдующей таблицы, показывающей результаты 16-лѣтнихъ наблюдений надъ осадками въ г. Сѣниѣ (сумма осадковъ въ мил.),

Годы.	1887	1888	1889	1890	1891	1892	1893	1894	1895	1896	1897	1898	1899	1900	1901	1902	Сред- нее за 16 лѣтъ
Янв.	—	16,3	13,8	36,5	23,4	33,7	12,5	10,2	32,3	21,0	34,6	43,3	35,1	21,2	21,8	69,6	28,4
Февр.	1,5	17,3	31,6	4,1	15,6	27,8	29,1	44,4	19,7	26,9	27,2	21,7	36,2	26,1	12,0	17,1	22,4
Март.	32,1	21,5	20,1	19,5	38,8	25,2	20,2	31,5	34,8	40,5	21,5	21,3	12,4	14,8	43,2	69,2	29,2
Апр.	29,6	22,1	20,3	35,3	76,2	40,8	16,5	5,8	15,5	38,3	41,5	25,6	41,1	13,5	50,6	67,6	31,3
Май.	66,9	28,9	15,2	71,9	22,3	65,1	32,6	68,8	12,9	24,9	46,8	34,7	43,1	36,3	22,5	124,3	44,8
Июнь.	74,2	17,9	30,7	19,0	42,5	74,6	25,7	75,5	63,0	52,9	37,8	47,5	138,7	48,5	99,4	117,9	60,6
Июль.	39,9	83,1	106,6	20,4	86,0	163,5	66,2	147,1	62,0	88,3	111,8	85,1	32,5	30,9	19,9	119,0	78,9
Авг.	118,2	47,6	28,3	19,3	96,5	41,7	17,6	51,6	97,1	81,9	33,8	9,6	85,2	37,7	57,5	97,6	57,6
Сент.	87,9	15,7	25,5	57,5	60,2	5,6	81,9	47,7	28,3	59,8	43,6	35,9	64,2	48,5	35,5	27,0	45,4
Окт.	75,8	83,0	30,9	48,4	15,3	46,1	56,0	44,9	61,9	10,3	19,9	31,9	99,4	69,9	45,9	58,3	49,9
Нояб.	33,1	14,1	41,4	50,8	34,3	13,8	62,2	13,0	44,4	58,7	23,3	37,6	32,3	18,7	50,0	—	35,2
Дек.	27,6	15,4	9,6	9,4	30,3	50,6	19,7	32,7	22,0	22,6	46,4	44,5	10,6	61,7	47,3	—	30,0
Годъ.	586,8	382,9	374,0	392,1	541,4	588,5	444,2	573,2	493,9	526,1	488,2	438,7	630,8	427,8	505,6	—	—
Ср. м.	53,3	31,9	31,2	31,8	45,1	49,0	37,0	47,8	41,2	43,8	40,8	36,6	52,6	35,6	42,1	76,7	—
Днев.	1,75	1,07	1,02	1,074	1,36	1,6	1,2	1,566	1,368	1,44	1,34	1,16	1,75	1,14	1,38	1,83	—

Приведенный перечень подтверждает установившееся мнѣнію, что наибольшее количество воды выпадаетъ лѣтомъ. Случающіеся въ это время проливные дожди препятствуютъ сѣнокосу, затопляя луга и нанося иногда значительный убытокъ хозяевамъ. Годичные выводы наблюдений надъ атмосферными осадками на ближайшихъ къ Сѣнненскому уѣзду метеорологическихъ станціяхъ представляются въ такомъ видѣ:

Годъ.	Н. Королево.	Смольяны.	Голошевка.
1902	951 мм.	610,4	671,5
1903	925	725,6	722,2
1904	663	607,4	527,0
1905	155,6	439,4	безъ апр. авг. и сент. 589,4
1906	735,4	768,9	604,6

Влажность, судя по Смолянскимъ наблюдениямъ за 1903 г. является такою:

	I	II	III	IV	V	VI	VII	VIII	IX	X	XI	XII	Годъ
Отн. въ %	87	85	73	79	76	75	79	83	81	90	91	88	83
Абс. въ мм.	2,8	3,5	4,3	5,8	8,2	11,7	11,8	10,6	8,8	5,4	4,4	3,0	5,8

Наблюдения Ново-Королевской станціи въ теченіе пяти послѣднихъ лѣтъ дали слѣдующія среднія величины:

	Средняя высот. баромет. привед. къ уровн. Балт. мор.	Средняя тем-перат.	Средняя влаж-ность абсолют.	Средняя влаж-ность относит.	Среднее направ. вѣтра
1902 г.	760,7 мм.	3,1° Цельз.	5,4 мм.	82%	s 49°55 w
1903 г.	761,0 мм.	5,8° Ц.	6,3 мм.	81%	s 7°36 w
1904 г.	762,0 мм.	3,8° Ц.	5,2 мм.	78%	s 50°38 w
1905 г.	761,22 мм.	4,79 Ц.	5,8 мм.	79	s 28°8 w
1906 г.	760,69 мм.	5,60 Ц.	6,1 мм.	78	s 12°33 w

О степени испаряемости можно составить нѣкоторое понятіе по слѣдующему факту: въ 1895 г. констатирована убыль воды въ Сѣнненскомъ озерѣ, за время со 2 апрѣля по 1 іюня, на 69 сантиметровъ.

Наибольшая облачность замѣчается въ зимніе и затѣмъ осенніе мѣсяцы и наименьшая въ лѣтніе.

Смольяны въ	I	II	III	IV	V	VI	VII	VIII	IX	X	XI	XII	годъ.
1903 г.													
Сумма	23	26	19	23	18	16	19	19	14	27	27	26	263
Средняя	7	8	6	7	6	5	6	6	4	9	8	7	6

Туманы, преимущественно низовые, болѣе продолжительны осенью, съ вечера до позднего утра. Слѣдующія данныя показываютъ число дней съ атмосферными явленіями на двухъ станціяхъ, лежащихъ у противоположныхъ концовъ уѣзда, а именно въ Нов. Королевѣ Витеб. у. и Голошевкѣ Орш. у.:

Дней:		съ осадками,	со снѣг.,	дожд.,	снѣж. покр.,	мет.,	гроз.
	1902 г.	226	101	142	158	40	29
	1903 г.	221	83	167	127	30	47
	1904 г.	219	92	142	151	54	27
	1905 г.	203	92	126	163	52	31
	1906 г.	226	100	150	142	52	46

		дн. съ град.,	тум.,	пнѣемъ,	рос.,	яс. неб.,	пасмур. неб.
И. Корольво.	1902 г.	2	61	77	75	18	169
	1903 г.	4	67	69	92	31	159
	1904 г.	2	51	63	81	33	157
	1905 г.	5	57	59	93	25	165
	1906 г.	1	52	64	99	25	155

		дн. съ пасм.,	атм. осад.	грозъ,	мет.,	дней съ	дн. со
		яс. неб.,	(измѣрим.),			отт. зим.,	снѣг.
Голошевка.	1901 г.	65	164	165	14	10	22
	1902 г.	42	185	184	10	7	12
	1903 г.	49	193	184	29	1	—
	1904 г.	58	181	171	10	1	—
	1905 г.	47	191	140	17	2	—
	1906 г.	35	193	163	21	8	—

Такимъ образомъ, ясныхъ дней въ теченіе года сравнительно немного. Совершенно тихая погода наблюдается большею частью въ маѣ мѣсяцѣ и въ началѣ лѣта. Въ такое время воздухъ бываетъ очень чистъ и прозраченъ и мѣстами способенъ отражать въ себѣ, словно въ зеркалѣ, окружающіе предметы, какъ показываетъ слѣдующій миражъ, представившійся лѣтъ 20 тому назадъ б. священнику Немойтянской церкви о. А. Курневичу, ѣхавшему при кучерѣ изъ Немойты въ уѣздный городъ Сѣнно. Дѣло происходило въ одинъ изъ лѣтнихъ дней, до 12 ч. дня. Небо было чистое, погода тихая. Едва о. Курневичъ поднялся на Заборскую гору, какъ вдали, по направленію Сѣнна, на воздухѣ ему показался городъ съ церквами и громадными домами. Знакомаго гор. Сѣнна Курневичъ въ видѣніи признать не могъ. Выяснилось, что это былъ миражъ. Можетъ быть, чистый и спокойный воздухъ отражалъ въ себѣ гор. Витебскъ, лежащій въ 60 верстахъ отъ Сѣнна. О солнечномъ затменіи 7 августа 1887 года и говорить нечего: оно было видимо во всей Россіи. Въ 1901 г. весною въ 9 ч. утра въ Сѣннѣ видны были такъ называемыя ложныя солнца: два свѣтовые круга пересѣкались, при чемъ мѣсто пересѣченія окружено было радужными цвѣтами. 28 января 1906 г. въ 4 ч. вечера на западъ отъ Сѣнна можно было видѣть радужные столбы. Слѣдуетъ замѣтить, что рѣдкія явленія, какъ солнечное и лунное затменіе, кометы, падающія звѣзды, метеоры народъ, по незнанію ихъ происхожденія, считаетъ

предсказателями чего-то страшнаго.—Вообще климатъ уѣзда въ виду гидрографическаго и почвеннаго разнообразія, не одинаковъ, но по отношенію къ людямъ онъ въ общемъ признается здоровымъ.

Растенія и животныя.

Растительное царство или иначе флора уѣзда отличается разнообразіемъ, вполне соответствующимъ его географическому положенію, почвѣ и климату. Растенія уѣзда всѣхъ трехъ классовъ (безцвѣтковыя, односѣмядольныя и двусѣмядольныя), дѣлятся на 100 семействъ, 408 родовъ и свыше 966 видовъ. Помимо злаковъ, имѣющихъ до 39 родовъ и 82 видовъ, преобладаютъ слѣдующія семейства растеній: сложно - цвѣтныя, зонтичныя, мотыльковыя, крестоцвѣтныя, лютиковыя, губоцвѣтныя, личинкоцвѣтныя, розоцвѣтныя, бурачниковыя; въ односѣмядольномъ классѣ—ятрышниковыя, лилейныя, ландышныя и киперовыя, и въ безцвѣтковомъ классѣ—папоротники, мхи, грибы и т. д.

Изъ хозяйственныхъ растеній здѣсь воздѣлывается рожь озимая и отчасти яровая иначе называемая «ярица», а также овесъ, ячмень, горохъ, бобъ, гречиха, чечевица (сочивка), пшеница яровая и озимая; ленъ и конопля; просо встрѣчается рѣдко. Въ числѣ огородныхъ овощей въ значительномъ количествѣ разводится картофель, затѣмъ свекловица (бураки), морковь, брюква, капуста, рѣдька, рѣпа, пастернакъ, лукъ, огурцы, тыквы. Въ огородахъ же можно видѣть макъ, подсолнечникъ, укропъ, изрѣдка, кукурузу и табакъ, въ отдѣльныхъ экземплярахъ. Въ садахъ созрѣваютъ яблоки, груши, сливы, вишни и др. ягоды.

Лѣса состоятъ какъ изъ хвойныхъ такъ и лиственныхъ разнообразныхъ породъ, то сплошными насажденіями, то въ смѣшанномъ видѣ. Представительницами хвойныхъ лѣсовъ являются исключительно сосна и ель. Первая предпочитаетъ песчаную, а вторая—влажную глинистую и суглинистую почвы. А такъ какъ названныя почвы преобладаютъ въ уѣздѣ, то ель съ сосною и оказываются въ немъ главными лѣсными породами, съ преобладаніемъ сосны въ Бобрской, Обчугской, Лисичинской, Лукомльской и Черейской волостяхъ. Къ лиственнымъ породамъ или чернолѣсью относятся: бѣлая или обыкновенная береза, растущая на супесчаной почвѣ, осина, ольха бѣлая и черная—на влажныхъ почвахъ, дубъ, липа, ясень, кленъ, илимъ, вязъ, дикія груша и яблоня, по берегамъ рѣкъ и ручьевъ верба и ракита. Чернолѣсье особенно богато березою, часто составляющею отдѣльныя красивыя рощи и рощицы. Изъ кустарниковъ наиболѣе распространены лоза различныхъ видовъ, ива, рябина, орѣшникъ, боярышникъ, желтая акація, черемуха, крушина, кустарная или низкорослая береза, калина, жимолость, сморо-

дина, можжевельникъ шиповникъ и другіе. Многія населенныя мѣста и урочища получили названія вѣроятно отъ распространенной вблизи древесной породы, такъ напр. «Осиновка», «Липовичи», «Дубы», «Дубникъ», «Боръ» и т. д. Произростаніе шелковицы или бѣлой туты, какъ показали опыты, задерживается зимними холодами, повреждающими верхнія части растенія.

Лѣса почти повсюду опущены мелкою порослью, кустарниками, по мѣстному «хмызниками», «патипниками», и въ связи съ топографическими условіями уѣзда создастъ прекраснѣйшіе виды, своими пущами, рощами, борами и «зелеными дубровами» и даже отдѣльными деревьями.

Общая площадь лѣсовъ уѣзда, подчиненныхъ надзору лѣсоохранительнаго управленія, состоящая изъ 1048 дачъ, равно 101,386,31 десятины, въ томъ числѣ казеннаго лѣснаго вѣдомства 9 дачъ, заключающихъ 7689,66 дес., лѣсовъ крестьянскихъ обществъ 17,052,90 десят. въ 410 дачахъ, лѣсовъ церковныхъ, монастырскихъ и др. установленій 221 дес. въ 22 дач. и лѣсовъ частныхъ лицъ (помѣщичьихъ) 76,422,75 десят. въ 607 дачахъ. Изъ указаннаго числа состоитъ лѣсовъ, не признанныхъ защитными, но эксплуатируемыхъ по утвержденнымъ лѣсоохранительнымъ комитетомъ планамъ хозяйства: при сплошной рубкѣ 8 дачъ, заключающ. 11,727,76 дес. и при выборочной рубкѣ—48 дачъ,—14,800,13 дес.

За исключеніемъ казенныхъ, лѣса по волостямъ въ процентахъ распредѣляются приблизительно такъ:

Бобрской . . . 19%	Пустынской . . . 6,4%
Лисичинской . . . 9%	Зарѣчно-Толочинской 4,8%
Обчугской . . . 8%	Латыговской . . . 4,4%
Каковчинской . . 7,6%	Черейской . . . 4,1%
Мошканской . . . 7,4%	Островенской . . . 4,1%
Ульяновичской . . 7%	Лукомльской . . . 4,1%
Ряснянской . . . 7%	Замочской . . . 3,2%

Слѣдовательно, богаче лѣсомъ западная часть уѣзда—волости Бобрская, Лисичинская, Обчугская и отчасти Лукомльская. Строительное и товарное значеніе имѣютъ преимущественно сосна и ель. Дубъ нынѣ встрѣчается рѣдко, въ смѣшеніи съ другими породами. По находимымъ въ настоящее время отдѣльнымъ дубовымъ пнямъ и колодамъ можно заключить, что въ прежнее время дерево это было въ уѣздѣ въ большемъ количествѣ, м. б. даже въ видѣ дубовыхъ рощъ, и при томъ самое дерево громаднхъ размѣровъ, (напр. на стоящемъ пнѣ когда-то срубленнаго дуба легко усаживаются до 10 человекъ). Въ им. Кармербродъ помѣщ. Сердаковского былъ дубъ съ діаметромъ его въ нижнемъ отрубѣ два аршина. Дерево дало около 40 возовъ разнообразнаго древеснаго матеріала, вѣсомъ каж-

дый возъ 25 пудовъ. Полуаршинный пень, будучи спилень, далъ 30 пудовъ. Итого слѣдовательно дубъ былъ въсомъ около 1030 пудовъ. Кромѣ большого товарнаго значенія, въ старину дубъ, какъ видно изъ фундушевыхъ записей и инвентарей, часто служилъ пограничнымъ знакомъ и носилъ собственное названіе, напр. «Великій» дубъ.

Избытокъ строевого и товарнаго лѣса отправляется чрезъ сплавныя рѣки и Западную Двину въ Ригу и на югъ. Отправки эти теперь съ каждымъ годомъ сокращаются, такъ какъ площадь лѣсовъ въ уѣздѣ прогрессивно уменьшается.

Вопросъ о возможномъ сохраненіи лѣсовъ требуетъ самаго серьезнаго вниманія.

Изъ растительнаго царства, травянистая растительность лѣсовъ, сухихъ и мокрыхъ луговъ, распаханыхъ и пустопорожныхъ мѣстъ болѣе богата видами, число ихъ превышаетъ 900.

Верескъ, богородская трава, хвощи, мхи, лишай, брусника, черника, заячья, капуста, толокнянка и пр. составляютъ травяной покровъ хвойныхъ лѣсовъ; чистотѣль, копытень, звѣдчатки, анемоны, ландышъ, земляника, цирцеи, грушанки, лукъ, папоротникъ и др.—лиственнаго лѣса. Въ лѣсахъ же растутъ грибы какъ съѣдобные, такъ и несъѣдобные. Къ первымъ принадлежатъ: бѣлый грибъ или боровикъ, абабокъ или березовикъ, булавница или капусыръ, подосиновикъ или красный грибъ, поддубовикъ, моховикъ, маслянка иначе козелъ, козлякъ, груздь, сыроѣжка, валуй, лисичка, волнявка, бѣлянка, рыжикъ, опенка, шапильонъ и сморчокъ. Сморчки (или сморщки) появляются весною и бываютъ различны по роду, формѣ, цвѣту и вкусу; одинъ изъ нихъ (*Helwella suspecta*) считается вреднымъ. Были случаи отравленія сморчками этого рода. Къ грибамъ несъѣдобнымъ относятся: мухоморъ, и называемые вообще мышьяками: труть, трутовикъ разрушительный, морщинникъ иначе подпольный грибъ, полевые грибы; спорынья или черные рожки, головня, мучная роса, плесень, ржавчина. На сухихъ лугахъ можно видѣть: мятликъ, тимофеевку, одуванчикъ, ромашку, колокольчики, мышинный горошекъ, вьюнокъ, чеснокъ, звѣробой, деревей, горлянку и мн. др. Мокрые луга богаты осокою, переполевицей, лисимъ хвостомъ, мятликомъ, девясиломъ, лютикомъ и др. Болота, водныя, распаханныя и пустыющія мѣста имѣютъ своихъ представителей.

Вообще же травами, особенно кормовыми, уѣздъ богатъ. За многими травами народъ признаетъ лѣкарственное значеніе, употребляя ихъ при различныхъ болѣзняхъ, особенно такъ называемые знахари.

Часто въ различныхъ мѣстахъ эти мѣстно-врачебныя растенія имѣютъ различное примѣненіе. Такъ употребляются:

Въ Ряснянской волости:

- 1) А и р ъ—сушеный въ печи корень употребляется отъ лихорадки.
- 2) Б о б о в н и к ъ—листья и стебель отъ груди болѣзней. Бобовникъ же, подбѣль и циятавриа—отъ чахотки.
- 3) В е р е с ъ—листья и стебель—отъ обжога и обвара.
- 4) В о л ч ь е л ы к о—снятое съ дерева безъ мязги, свѣжее или отмоченое въ водѣ, употребляется для открыванія и гнѣенія равъ.
- 5) Д е в я с и л ъ—при уничтоженіи веснушекъ, употребляется съ жиромъ при переломѣ костей, готовится настой.
- 6) Д я г и л ь—корень, сушен. въ печи, отъ тифозной горячки.
- 7) Д у ш и ц а, д у ш н и ц а—отъ обжога и обвара, а также ванны при женскихъ и дѣтскихъ болѣзняхъ
- 8) Дубровка и рачики—настаиваются на водкѣ для укрѣпленія желудка.
- 9) К о р о в н и к ъ, к о р о в ь я к ъ—отъ червей у скота.
- 10) К р у ш и н а—кора сушен. для очищ. желудка.
- 11) П а п о р о т ь—сушеный въ печи корень употребляютъ отъ глистовъ.
- 12) П и ж м а—сушеные на солнцѣ цвѣты тоже отъ глистовъ.
- 13) П о л е в а я п е т р у ш к а—листья и стебель отъ запора мочи.
- 14) П о л ы н ь—листья, стебель и цвѣты—отъ лихорадки и укрѣп. желудка.
- 15) Л и п о в ы й ц в ѣ т ь и м а л и н а—заварь пьютъ для возбужденія пота, часто замѣняютъ чай.
- 16) М я т а—листья, стебель и цвѣты отъ брюшного тифа съ поносомъ.
- 17) С е р д е ч н и к ъ—отъ болѣзни сердца.
- 18) Т р и п у т н и к ъ—листья и стебель отъ кроваваго поноса, листья—отъ междуперстницы или волосня.
- 19) Ц е н т а в р і я, ц в ѣ т ь л и с т ь я и с т е б е л ь—отъ боли груди и желудка.
- 20) Ч е б о р ь—заварь сушен. цвѣтовъ употреб. въ видѣ наружн. отъ опухоли и т. д.

Въ Мошканской волости:

- 1) Б ѣ л а я д я т л и н а—цвѣтъ, стебель и листья вмѣстѣ съ рябиновымъ цвѣтомъ настаиваю ъ и холодный настой пьютъ отъ женскихъ болѣзней.
- 2) Д ѣ т с к і й х м ѣ л ь—цвѣтъ и стебли въ сыромъ видѣ для ванны малолѣтнимъ противъ желтухи.
- 3) Д у б р о в к а—настой на водкѣ ($\frac{1}{4}$ ф. на кварту-бутылку водки)—отъ слабости.
- 4) З е м л я н и к а—охлажденный заварь цвѣтовъ и листьевъ пьютъ во время горячки.
- 5) К р о в а в н и к ъ—настоемъ мочать полотенце и прикладываютъ къ носу при сильномъ кровотеченіи.
- 6) П о л ы н ь и п о д о р о ж н и к ъ—настой на водкѣ употребляется отъ поноса.
- 7) П ы р н и к ъ о г о р о д н ы й—заварь сушеныхъ корней пьютъ отъ ревматизма и ломоты костей.
- 8) С е р д е ч н и к ъ—пьютъ вмѣсто чая отъ сердцебіенія.
- 9) Ц е н т а в р і я—завариваютъ вмѣстѣ съ листьемъ трилистника (2 столовые ложки на кварту воды) и пьютъ въ холодномъ видѣ по три стакана въ день отъ чахотки.
- 10) Ч е б о р ь—настой цвѣта женщины пьютъ предъ родами.

Какъ въ названныхъ двухъ, такъ и въ остальныхъ волостяхъ употребляется въ видѣ лѣкарствъ и много другихъ травъ, какъ напр.:

1) Б р а т к и—отъ золотухи дѣтямъ, изъ засушен. жесцвѣтовъ дѣлаютъ ванны. 2) Б а г у л ь н и к ъ б о л о т н ы й—отъ кашля, во время падежа скота имъ выстилаютъ хлѣва, а также предохраняютъ сукна и мѣха отъ моли. 3) Г о р л я н к а—для полосканія горла. 4) В а л е р і а н ъ—заварь засушеннаго корня даютъ пить дѣтямъ отъ глистовъ. 5) Д и в а н н а—заварь дается вмѣсто чая для промачиванія горла во время горячки и отъ слабой боли въ груди. 6) З у б н и к ъ—зрѣлыя засушенныя сѣмена сыпать на горячіе угли и держать надъ дымомъ больную щеку. 7) З о л о т н и к ъ—при поврежденіи живота. 8) Д е р е з а—отъ задержанія мочи. 9) К о с т о л о м ъ—отъ ломоты въ костяхъ. 10) Л у к ъ или ц ы б у л я—ускоряетъ созрѣваніе вередовъ. 11) Л а н д ы ш ъ—каплями дѣтямъ отъ конвульсій и отъ внутрен. болей взрослымъ. 12) Л е б е д а—припарка при опухоли. 13. О л ь х о в ы й л и с т ъ—отъ ранъ. Р о м а ш к а—заварь дается груднымъ дѣтямъ при разстройствѣ желудка, употребляется въ лихорадкѣ и во многихъ болѣзняхъ. 15) У ж о в н и к ъ—отъ змѣннаго укушенія. 16) Ш а л ь н и к ъ—вмѣстѣ съ хлѣбомъ дается укушенному бѣшенымъ животнымъ и т. д.

Были случаи и отравленія травою, какъ напр. «вехою». Между травами встрѣчаются и медоносныя травы, полезныя для пчелъ.

Въ тѣсной связи съ растительною жизнью находится жизнь животная.

Въ прежнія времена, напр. въ концѣ 16-го вѣка и позднѣе, когда Сѣненскій былъ покрытъ обширными дремучими лѣсами, животное населеніе его отличалось какъ разнообразіемъ породъ, такъ и въ особенности многочисленностью ихъ представителей. Лѣса и болота кишма-кишѣли всякимъ звѣремъ и всякою птицею какъ лѣсной, такъ и болотной. Водились туръ или зубръ, соболи, дикія кошки и свиньи (вепри), козы, лоси, росомаха и др., по рѣкамъ и озерамъ безчисленное множество бобровъ, составлявшихъ цѣнный предметъ торговли.

Съ теченіемъ времени почти сплошныя лѣсныя пространства, въ силу какъ естественнаго увеличенія народонаселенія, такъ отчасти и друг. неблагоприятныхъ условій, стали постепенно уменьшаться. Это обстоятельство, въ свою очередь, вызвало уменьшеніе звѣринаго населенія, постепенно терявшаго прежній лѣсной просторъ и убѣжище и къ тому же подвергавшагося безпощадному истребленію со стороны человѣка. Въ результатѣ мы нынѣ видимъ, что цѣнные звѣри совершенно перевелись, оставивъ память о себѣ лишь въ соименномъ названіи населен-

ныхъ пунктовъ и урочищъ въ мѣстахъ ихъ былого распространенія (какъ напр. Зубровщина, Туровщина, Турово, Турьево, Соболи, Бобръ, Бобрискъ, Бобровщина и др.), а если нѣкоторые изъ нихъ и попадаютъ въ уѣздъ, то въ единичныхъ экземплярахъ, случайно заходя сюда изъ лѣсовъ сосѣднихъ губерній, преимущественно Минской.

Вотъ какъ отзывается о нынѣшнемъ состояніи звѣринаго и пернатого царства въ уѣздѣ мѣстный знатокъ природы и страстный охотникъ К. А. Пашкевичъ: «Я охочусь, пишетъ онъ, 18 лѣтъ и вижу, что все идетъ на убыль: почти большей половины того изъ царства животнаго уже нѣтъ, что было 18 лѣтъ тому назадъ».

Въ настоящее время въ Сѣвненскомъ уѣздѣ водятся слѣдующія животныя: изъ числа х и щ н ы х ъ: медвѣдь, волкъ, барсукъ, лиса, рысь, горностаѣ, хорекъ, норка, выдра, куница, изъ г р ы з у н о в ъ: зайць, бѣлка, мыши и крысы и изрѣдка бобръ, изъ отряда п а р н о к о п ы т ы х ъ: лось, дикій кабанъ, иначе-вепръ, дикая коза, она же сарна или косуля.

Медвѣдь самый большой представитель звѣринаго царства въ уѣздѣ и по справедливости можетъ называться лѣснымъ владыкою. Охотники различаютъ между медвѣдями три породы: «стервятникъ», «конятникъ» и муравейникъ, самый малый и безопасный, получившій свое названіе оттого, что любитъ раскапывать муравейники. Медвѣдь теперь водится преимущественно только въ Ряснянской и Ульяновичской волостяхъ, въ Нерейшинской казенной лѣсной дачѣ, а также въ лѣсахъ помѣщ. Свяцкаго и Неклюдовскаго Борисо-Глѣбскаго монастыря.

Всего десятка три-четыре лѣтъ тому назадъ, по словамъ старожиловъ, медвѣдь былъ распространеннымъ въ уѣздѣ звѣремъ, часто позволявшимъ себѣ выходить изъ лѣсныхъ трущобъ поближе къ полямъ, гдѣ поѣдалъ овесъ, а также дѣлалъ нападеніе на крупныхъ домашнихъ животныхъ—лошадей и коровъ. Шкура медвѣдя въ продажѣ отъ 5 до 15 руб.

По официальнымъ даннымъ за трехлѣтіе, съ 1901 по 1903 г., хищными звѣрями преимущественно волками истреблено въ Сѣвненскомъ уѣздѣ лошадей, жеребятъ, коровъ, телятъ и мелкихъ домашнихъ животныхъ на 38976 р., т. е. свыше 12 т. руб. въ годъ.

Волки гораздо многочисленнѣе медвѣдей и вредъ, наносимый ими сельскимъ хозяевамъ истребленіемъ скота, какъ мелкаго, такъ и крупнаго, ощутителенъ. Зимой, когда домашній скотъ стоитъ въ хлѣвахъ, волки рыщутъ вблизи поселеній и дорогъ, иногда заходятъ въ деревни, не брезгуя тамъ и ссбакою. Нерѣдко по ночамъ ихъ неприятнымъ воемъ оглашаются лѣса. Уничтожаютъ волковъ отравленною падалью, ядовитыми галка-

ми и въ августѣ облавами, во время которыхъ убиваютъ въ среднемъ отъ 3 до 8 штукъ. Убиваютъ волковъ зимою и съ такъ называемой „привады“. Выѣздъ на волковъ „съ поросенкомъ“ теперь не практикуется уже. Большой сѣрый волкъ называется „конюхомъ, конятникомъ“, меньшій съ темножелтымъ цвѣтомъ шерсти—„свинятникомъ и овчарникомъ“. Волчья шкура продается по цѣнѣ отъ 2 до 3 руб.

Барсукъ сохранился кое-гдѣ въ лѣсахъ уѣзда; выбираетъ для своего жилища холмистыя мѣста, гдѣ и живетъ въ норахъ. Барсучій жиръ нѣкоторыми рекомендуется какъ средство отъ ревматизма. Шкура барсука въ продажѣ цѣнится дешево.

Лиса также попадаетъ повсемѣстно въ уѣздѣ и живетъ, подобно барсуку, въ норахъ. Такъ какъ по своей хитрости лиса почти не идетъ въ капканъ и другія ловушки, то зимою ее уничтожаютъ при помощи яда. Лисья шкура цѣнится около 5 руб.

Въ кочковатыхъ болотахъ, въ лѣсахъ и вблизи рѣкъ живетъ хорекъ, дѣлающій мѣстами на зиму запасъ лягушекъ. Поселяется иногда вблизи человѣческихъ жилищъ, въ овинахъ и сараяхъ, гдѣ зимою охотится на мышей. Хорьковъ истребляютъ капканами и западнями. Шкурка продается за 1—2 руб.

Рѣдкіе горностаи и частыя ласки попадаютъ иногда въ западни, разставленныя для хорьковъ; мѣхъ ихъ дешевъ.

Среди пустынныхъ лѣсовъ по берегамъ рѣкъ, ручьевъ и озеръ, гдѣ легче добывать пищу—рыбу, раковъ, держатся норка и выдра, послѣдняя встрѣчается уже рѣдко. Выдру ловятъ поздно осенью или зимою, загораживая сѣтями рѣку или же стрѣляя ихъ около прорубей. Норку же ловятъ западнями или же раскапываніемъ, при помощи собакъ, норъ. Шкура выдры цѣнится въ 8—10 руб., норки 1—2 руб.

Въ лѣсахъ, преимущественно хвойныхъ, сохранилась еще куница, истребляющая бѣлокъ. Охотники зимою выслѣживаютъ куницу. Шкура ея въ продажѣ цѣнится около 8 руб. Водящаяся въ хвойныхъ лѣсахъ рысь сохранилась въ Сѣнненскомъ уѣздѣ въ Нерейшинской казенной лѣсной дачѣ, около Неклюдова и въ лѣсахъ помѣщика Свяцкаго, въ ограниченномъ количествѣ. Тамъ же водятся и лоси, обитатели глухихъ лѣсовъ. Въ общемъ количество лосей въ уѣздѣ незначительное. Рѣдки также дикій кабанъ или вепрь и дикая коза, теперь почти случайные посѣтители уѣзда, заходящіе сюда изъ лѣсовъ Борисовскаго уѣзда, а коза, кромѣ того, иногда и изъ Витебской губерніи.

Зайцы повсемѣстны въ уѣздѣ, хотя число и ихъ замѣтно убавляется. Различаютъ два вида зайцевъ: русакъ и бѣлякъ; первый живетъ въ небольшихъ лѣсахъ и на поляхъ, второй собирается преимущественно въ глубь лѣса.

Охота на зайцевъ сильно развита. Шкурка зайца малоцѣнна, не дороже 20.—30 коп. Бѣлки также вездѣ распространены, придерживаются хвойныхъ лѣсовъ, гдѣ устраиваютъ себѣ оригинальныя гнѣзда „хайлуки“, въ лиственныхъ же лѣсахъ жилище устраивается въ дуплахъ. На зиму бѣлка дѣлаетъ себѣ запасы орѣховъ и грибовъ. Раньше мѣхъ бѣлки цѣнился около 3 коп., теперь же за него платятъ 20 коп. Это незначительное вздорожаніе вызвало усиленное истребленіе бѣлокъ, на которыхъ осенью и зимою охотятся въ деревнѣ всякъ, кто имѣетъ ружье. Бобры, когда-то распространенные въ уѣздѣ, теперь почти совсѣмъ перевелись, случайно показываясь сюда изъ Минской губерніи въ нѣсколько лѣтъ разъ. Дольше всего этотъ замѣчательный звѣрь сохранялся въ западной части уѣзда,—въ Бобрской и Лисичинской волостяхъ.

Къ отряду рукокрылыхъ принадлежатъ водящіяся здѣсь летучія мыши, кожаны и ушаны. Изъ насѣкомоядныхъ: ежъ, кротъ и землеройки.

Водящіяся въ уѣздѣ птицы подраздѣляются на семь главныхъ отрядовъ.

Первое мѣсто по численности представителей занимаютъ птицы воробьиныя. Къ нимъ относятся: воробей, козодой онъ же лежень, стрижь, ласточки, сивоворонка, удожь, стѣнолазь и др., соловей, малиновка, мухоловки, иволга, дрозды, синицы, трясогузки, корольки, жаворонки, скворцы, сойка или кореза, орѣховка, воронъ, грачь, сѣрая ворона, овсянки или стернатки, зябликъ, чижь, щеголь, чечетка и др., всего около 95 представителей отряда, преимущественно пѣвчихъ и насѣкомоядныхъ, слѣдовательно очень полезныхъ птицъ.

Затѣмъ слѣдуютъ голенастыя или болотныя и водоплавающія птицы, имѣющія до 37 представителей. Къ первымъ принадлежатъ: чибисъ или пиголица, кулики различныхъ видовъ, бѣлый аистъ или бутянь, выпь или водяной бычекъ, болотная курка, вальдшнепъ или слонка, дупель, бекасъ, коростель, туртуханъ, лысуха, песочники, цапля, встрѣчающаяся здѣсь большею частью на пролетѣ. Журавль водящійся въ топкихъ болотахъ уѣзда, и др. Изъ водоплавающихъ, водящихся въ уѣздѣ, большинство составляютъ утки многихъ видовъ—кряковая утка или кряква, чирьи или чиренки двухъ видовъ: голубокрылый „половой“, шилохвость, широконосокъ, свіязь и нырки. Въ прежнее время утокъ въ уѣздѣ было до того много, что крестьяне-охотники стрѣляли только въ табуны утокъ, убивая однимъ выстрѣломъ по нѣскольку штукъ и вовсе не желая имѣть дѣло съ одною уткою. Охота на нихъ была очень прибыльна. Въ нѣкоторыхъ мѣстахъ, какъ напр. въ дер. Грибинѣ Замочской вол., лѣтъ 25 тому назадъ убитыхъ утокъ считали не штукаами, не десятками, а „пурами“. Къ Петрову двю почти у каждого хо-

зяина тамъ оказывалось по нѣсколько пуръ высушенныхъ утокъ. Къ уткамъ же причисляютъ и рѣдкаго пырка-свирка. Попадаютъ также крохали, гагары, дикія гуси и нѣкоторыя другія на пролетъ. На озерѣ Селявѣ, вообще богатомъ дичью, можно видѣть даже лебедь. Были рѣдкіе случаи, что утки по какимъ то причинамъ оставались зимовать на нѣкоторыхъ рѣкахъ уѣзда, исключительно въ мѣстахъ топкихъ и незамерзающихъ; но всегда такая зимовка оканчивалась печально какъ потому, что незамерзающее пространство рѣки съ наступленіемъ морозовъ постепенно сокращалось въ своей величинѣ, такъ и потому, что мѣстные жители старались обыкновенно перестрѣлять ихъ.

Отрядъ хищныхъ птицъ также не малочисленъ, имѣя свыше 30 представителей. Сюда относятся: ястреба—тетеревятникъ и перепелятникъ, коршунъ черный, сычи, совы, сарычи, соколы четырехъ видовъ — чеглокъ, дербникъ, копчикъ и пустельга, пчелодѣ или осодѣ бѣлый, лунь и др. Дѣлаютъ иногда нападеніе на гусей орлы, повидимому, залетающіе сюда изъ другихъ мѣстъ. Хищныя птицы (вмѣстѣ со звѣрями) за три года по офиц. даннымъ (1901—1903) уничтожили домашней птицы на 2892 руб.— Дятлы 8 видовъ, кукушка и вертишейка относятся къ лазящимъ птицамъ. Изъ куриныхъ встрѣчаются: тетеревъ-косачъ, рябчикъ, куропатка сѣрая, перепелка, а также рѣдкіе глухарь и бѣлая куропатка, иначе пардва. Голубиныя птицы имѣютъ три главныхъ представителя, это: клинтухъ, по мѣстному «трипутень», полевой или обыкновенный голубъ и горлица или „турковка“.

Размноженію звѣрей и птицъ въ уѣздѣ препятствуютъ вырубка лѣсовъ, пастьба повсемѣстно по лѣсамъ скота въ сопровожденіи собакъ и отчасти климатическія условія, особенно весенніе холода; не мало зла приноситъ и несвоевременная охота множества охотниковъ; деревенскіе мальчишки разоряютъ гнѣзда безъ удержу.

Рѣки и особенно озеро Сѣнненскаго уѣзда отличаются относительно обиліемъ рыбы, разнообразіе коей доходитъ до 40 видовъ. О нѣкоторыхъ видахъ рыбы уже упоминалось. Остается сказать нѣсколько словъ о двухъ сортахъ рыбы, водящихся изъ всей Могилевской губерніи только въ Сѣнненскомъ уѣздѣ—это „о селявѣ“ и „стынкѣ“. Какъ извѣстно, первая водится исключительно въ озерѣ Селявѣ, вторая въ Соржицкомъ озерѣ.

Рыба обоихъ сортовъ очень вкусна. Селява мелкая рыба, похожая на сельдь; самый большой вѣсъ ея доходитъ до $\frac{1}{3}$ фунта, средняя величина 8 дюйм.; любитъ жить вдали отъ береговъ, въ глубокихъ мѣстахъ съ чистымъ песчанымъ дномъ. Въ первыхъ числахъ ноября селява приходитъ къ берегамъ метать икру и исключительно въ это самое время производится ловля ея. У береговъ держится она около 2 недѣль, а потомъ уплываетъ въ свои любимыя мѣста. Послѣ икрометанія рѣдко кому удается пой-

мать селяву. Потребленіе эта рыба имѣетъ мѣстное, въ жареномъ, вареномъ и маринованномъ видѣ. Пудъ селявы цѣнится на мѣстѣ не дорого, около 3 руб.

Стынка по народному «устынка», тоже маленькая, нѣжная, тоненькая, прозрачная, желтоватаго цвѣта рыба, съ среднею величиною около 5 дюймовъ; она не имѣетъ вовсе твердыхъ костей. Стынка живетъ въ озерѣ большими стадами. выходитъ къ берегу только на время икрометанія, начинающагося въ концѣ мая или въ началѣ іюня. Питается комарами и мошками. Стынка по вкусу весьма напоминаетъ корюшку, но только она нѣжнѣе послѣдней. Полагаютъ, что названіе рыбы перешло къ намъ изъ Прибалтійскаго края, гдѣ корюшка называется *stinte*.

Точная цифра годовичнаго и разоваго улова въ каждомъ изъ озеръ остается извѣстною только евреямъ - арендаторамъ. Въ озерѣ Селявѣ годовичный уловъ рыбы, по словамъ мѣстныхъ жителей, доходитъ до 10000 пуд., разовый ипогда до 500 пуд., въ Лукомльскомъ свыше тысячи пудовъ. Средній разовый уловъ въ общемъ около 200—500 пудовъ—въ Лукомльскомъ Селявѣ и Черейскомъ озерахъ, которыя считаются богаче другихъ озеръ рыбою. Послѣ сома крупнѣйшей по вѣсу рыбой является щука; въ Черейскомъ озерѣ, напр., попадались щуки вѣсомъ свыше 3 пудовъ. Часть добываемой рыбы преимущественно мелкой потребляется въ уѣздѣ, гдѣ она продается дешево, остальная же крупная вывозится за предѣлы уѣзда—въ Витебскъ, Оршу, Могилевъ, Борисовъ и Минскъ чрезъ Крупку, по 15—18 к. фунтъ. Предварительно отправки рыба сортируется по родамъ и величинѣ. Вывозится рыба только въ свѣжемъ, сыромъ видѣ и потому вывозъ ея лѣтомъ затрудняется вслѣдствіе теплой погоды. Копченіе, сушеніе и вяленіе рыбы совершенно отсутствуютъ. Мѣстная цѣна рыбы: крупной щуки и леща, приблизительно 5—6 руб. пудъ, мелкой рыбы—2 руб. пудъ. Въ мѣстныхъ водахъ водятся также и раки двухъ видовъ. Бывшая въ Россіи эпидемія ихъ не вездѣ коснулась. Ловлей раковъ занимаются преимущественно крестьянскіе мальчишки.—Рядомъ съ сравнительнымъ богатствомъ рыбою озеръ Сѣнненскаго уѣзда нельзя не констатировать и печальнаго факта уменьшенія рыбности, наблюдаемаго въ послѣдніе годы. Уменьшеніе это въ меньшей степени сказывается на простыхъ породахъ рыбъ и въ большей мѣрѣ на рыбахъ рѣдкихъ сортовъ, какъ напр. селява. Устройство рыбныхъ хозяйствъ въ уѣздѣ не распространено. Бываютъ, правда, рѣдкіе случаи разведенія карасей въ деревенскихъ и фольварковыхъ прудахъ, но года черезъ два—три вся разведенная рыба обыкновенно вылавливается. Невниманіе къ прудовому хозяйству совершенно непоятно: и при обиліи озеръ рыбою населеніе ея прудовъ съ урегулированнымъ ловомъ принесло бы значительную пользу.

Причинъ уменьшенія рыбы много. Озера сдаются въ арендное содержаніе исключительно евреямъ на всевозможныхъ усло-

віяхъ, предоставляющихъ свободу дѣйствій арендаторамъ. Ловъ рыбы производится частыми сѣтями въ теченіе круглаго года, не исключая даже времени икрометанія, когда она легче всего ловится и въ большемъ количествѣ, чѣмъ разумѣется и пользуются арендаторы, вылавливая рыбу сотнями пудовъ въ одномъ озерѣ и уничтожая вмѣстѣ съ тѣмъ массу икры и молоди. Мѣстные крестьяне, нанятые отъ евреевъ—арендаторовъ за деньги или за половинный уловъ, ловятъ рыбу исключительно только въ маѣ и іюнѣ, т. е. какъ разъ во время наибольшаго метанія икры. Въ нѣкоторыхъ случаяхъ рыба хищнически истребляется ядовитыми веществами. Климатическія условія иногда вредно вліяютъ на размноженіе рыбы. Въ послѣднее время наблюдается какая-то болѣзнь, отъ которой гибнетъ порядочно щукъ, окуней и лещей въ Селявскомъ озерѣ. Мочка льна и конопля въ рыбныхъ прудахъ и мелкихъ озерахъ отравляетъ рыбу. Сокращеніе водоемовъ и обмелѣніе ихъ также оказываетъ вредное вліяніе на уменьшеніе рыбности озеръ и особенно рѣкъ уѣзда. Вообще же вопросъ о правильномъ рыболовствѣ и рыбодовствѣ нуждается въ неотложномъ урегулированіи.

Главнѣйшими снастями при рыбной ловлѣ служатъ: неводъ, подволочекъ и волокъ, бредень, крига, сѣть, нереть, сачекъ, жакъ, топтунъ и уда. При икрометаніи употребляется острога и ружье. Неводъ самая большая по размѣрамъ сѣть, превышающая иногда 100 саж. На большихъ озерахъ неводъ и вообще сѣти тянутъ при помощи „коловрота“ на лодкахъ.

Возвращаясь къ перечисленію представителей животнаго царства, слѣдуетъ отмѣтить пресмыкающихся. Пресмыкающіяся въ уѣздѣ въ общемъ малочисленны. Это безвредныя ящерицы, мѣдянка или веретеница, ужъ и водящаяся въ болотахъ и заросляхъ ядовитая змѣя гадюка. Встрѣчается еще какая то неизвѣстная, довольно большая змѣя. Такая напр. громадная змѣя «съ вилошникъ» найдена была лежавшею кольцомъ въ лѣсу у д. Гончарова. Видѣвшій вооружился коломъ и ударилъ,—она не торопясь, поползла въ яму, куда и скрылась, не смотря на многократные удары коломъ. Лѣсной сторожъ, встрѣтившій необыкновенно большую змѣю, застрѣлилъ ее изъ ружья въ голову. „Сама какъ сама, рассказывалъ лѣсникъ, а голова съ собачью“*). Лягушки, жабы и тритоны составляютъ земноводныхъ.

Среди насѣкомыхъ уѣзда преобладаютъ лѣсныя, въ числѣ коихъ встрѣчаются такіе вредные для деревьевъ жуки какъ дровосѣки, короѣды, долгоносики, листогрызы; болотистыя и лѣсистыя мѣстности въ лѣтнее время полны комаровъ, мошекъ, оводовъ и слѣпней, сильно надоѣдающихъ какъ человѣку, такъ и животнымъ. Саранча никогда не залетала въ уѣздъ.—Къ полезнѣйшимъ насѣкомымъ относится пчела.

*) Можетъ. быть. это большой ужъ.

Отдѣлъ II.

Историческій обзоръ уѣзда.

Археологическія свѣдѣнія.

Сѣнненскій уѣздъ богатъ различными памятниками старины и въ научномъ отношеніи изслѣдованъ знатокомъ нашей Бѣлоруссіи Е. Р. Романовымъ, составившимъ между прочимъ полную и весьма интересную археологическую карту уѣзда.

Въ числѣ памятниковъ старины Сѣнненскаго уѣзда какъ по количеству, такъ и по своей древности первое мѣсто занимаютъ каменныя орудія, затѣмъ слѣдуютъ городища, городки, городцы, курганы, замковища, валы и пр. памятники, до-историческіе и историческіе.

Находимыя во множествѣ въ предѣлахъ Сѣнненскаго уѣзда орудія каменнаго вѣка, по народному „громовыя стрѣлы“, гладкія, отшлифованныя, принадлежатъ къ позднѣйшей неолитической эпохѣ, когда человѣкъ достигъ нѣкотораго совершенства въ изготовленіи каменныхъ орудій, главнымъ образомъ изъ кремня, кварца и другихъ твердыхъ породъ. Больше всего этихъ орудій находятъ при распашкѣ полей и огородовъ, затѣмъ на песчаныхъ берегахъ рѣкъ и озеръ, въ лѣсахъ при корчеваніи пней, на лугахъ. Случаевъ нахожденія орудій въ курганѣ г. Романовымъ обнаружено въ уѣздѣ только три: въ им. Антопсльѣ, ф. Лукъ и въ дер. Загородѣ Зарѣчно-Толочинской вол. Каменныя орудія имѣютъ формы клиньевъ различныхъ видовъ, молотковъ просверленныхъ и непросверленныхъ, узкаго долота, топора-рубилла, трехгранныхъ и овальныхъ кремневыхъ ножей, копья, пилы кремневой, кружила отъ прялки. Сохранились въ уѣздѣ, какъ рѣдкость, каменныя орудія съ орнаментомъ въ видѣ головы человѣка, или съ птичьей головой. Величина орудій разнообразна. Наибольшая длина молотковъ 20 сант., наибольшая ширина лезвія 6 сант., наиб. окружность обуха 35 сант., наибольшій вѣсъ—96 лотовъ; но есть чрезвычайно миньютюрныя молоточки. Въ дер. Залѣсьѣ Черейской вол., по словамъ волостного писаря, былъ найденъ молотокъ вѣсомъ болѣе 10 фунтовъ. Въ короткое сравнительно время г. Романовымъ собрано въ Сѣнненскомъ уѣздѣ до 150 каменныхъ орудій.

Крестьяне до сего времени считаютъ „громовыя“ или „перуновы“ стрѣлы упавшими съ неба во время грозы и придаютъ имъ особое цѣлебное и „помогающее“ значеніе. По мѣтнію

крестьянъ, послѣ громоваго удара стрѣла уходитъ въ землю, откуда, постепенно поднимаясь кверху, года чрезъ 3 или 7 выходитъ на поверхность. Стрѣла не камень, а какой-то небесный „сплавъ“, разсуждаетъ народъ, не понимающій свойства грозы. Можетъ быть основаніемъ такому убѣжденію послужили случаи находенія въ пескѣ сплавовъ, происходящихъ отъ удара молніи въ кварцъ. Сохранилась два очень характерныя преданія относительно стрѣлъ. Одно изъ нихъ, распространенное въ мѣстахъ скопленія городковъ, гласитъ, что въ городкахъ нѣкогда жили „осилки“ — богатыри, перебрасовавшіеся во время своихъ безпрестанныхъ битвъ изъ городка въ городокъ или камнями валунами (покрывающ. боковыя стѣны городковъ) или каменными „сѣкерами“, т. е. боевыми молотами. Другое преданіе, слышанное въ дер. Кап-ланахъ отъ столѣтняго старика, сообщенное послѣднему его дѣдомъ, унаслѣдовавшимъ въ свою очередь отъ прадедовъ, еще ближе къ истинѣ: „Нѣколи, Богъ вѣдаецъ коли, люди строили сабѣ и хаты, и токи, и усе перуновыми стрѣлами“.

Курганамъ Сѣнненскій уѣздъ, по словамъ Е. Р. Романова, богаче другихъ уѣздовъ Могилевской губерніи. Число ихъ превышаетъ 1900. Всѣ они относятся къ желѣзному періоду, за исключеніемъ нѣсколькихъ военныхъ самага поздняго времени. Расположены большею частью группами, вблизи рѣкъ, озеръ, болотъ и по возможности на возвышенностяхъ, не затопливаемыхъ весенними разливами. Мѣстностями интересными въ археологическомъ отношеніи въ Сѣнненскомъ уѣздѣ считаются между прочимъ курганныя группы у Загородья, Кипячъ, Бобра, Ст. Лукомля, Ляховичъ, Слнца, Жуковъ, Красной Горы, Овсяниковъ, Старой Бѣлицы, Сукремна, Замошья, Спицы, Ладикова, Адамова, Оболи, Латыголи, Кудянъ, Ходцевъ и др. Всѣ почти курганы имѣютъ видъ полушара.

По общему мнѣнію народа, курганы—военныя могилы времени шведской войны 1708 г. и даже французской 1812 г. Въ одномъ мѣстѣ (Спицы) сохранилось преданіе о нашествіи пруссовъ, которымъ и приписывается происхожденіе кургановъ. Вообще, населенію уѣзда не извѣстенъ правильный взглядъ на курганы какъ на памятники древности. Такъ напримѣръ въ дер. Савиничахъ Пустынской вол. въ курганѣ, по народному преданію, погребенъ „аравъ“; въ Малюшахъ—осилкова могила, обложен. камнями. Многіе курганы ежегодно распахиваются и въ нихъ часто находятъ тѣ или другіе предметы. У дер. Воеводки Островенской вол., напримѣръ, найдены наковальня, клещи и молотокъ желѣзный, въ Латыговской вол. у дер. Боровки-Письки—кости, желѣзныя пряжки и жерновый камень, въ Ходцахъ—горшокъ съ угольями; въ Берешовѣ—кости, бусы.

Научныя раскопки нѣкоторыхъ кургановъ Сѣнненскаго уѣзда произведены г. Романовымъ. У Лукомля на окраинѣ „Проклятаго поля“, „залитаго кровью человѣческою во время неоднократныхъ

битвъ и ничего не произрастающаго“, изслѣдованъ одинъ курганъ; въ немъ на глубинѣ 2¹/₄ арш. найденъ костякъ длиною 2 арш. 5 верш., не считая ступней, и при немъ у правой ноги желѣзное копье длиною 14¹/₂ дюйма; у лѣвой ноги, за ступнею, желѣзный цилиндръ (ведро) вышиною 6,2 д., въ діам. 7 д., окруженный 4-мя желѣзными обручами; у лѣваго бедра—ножъ желѣзный 6 д. длин.; а справа мѣдное круглое кольцо, м. б. съ рукоятки копья; у пояса—мѣдная пряжка и другое мѣдное же кольцо и 8 гвоздей. Подъ костякомъ лежалъ слой желтаго песку на красной глинѣ, выведенной въ формѣ лежанки, къ головѣ выше. При другомъ костякѣ найдены слѣдующіе предметы: у лѣвой ступни горшокъ черной глины безъ ушекъ; подлѣ него оселокъ изъ шифера длин. 8¹/₅ д., въ видѣ ножа; у правой ступни—нѣчто напоминающее узкій кинжалъ и ножъ; у праваго бедра—желѣзный изогнутый молотокъ длиною 6 д. и копье длиною 10 д. съ туломъ для древка, перевитымъ серебряною плоскою проволокою; у лѣваго бедра—другой ножъ длиною 5³/₅ д.; у пояса мѣдная пряжка, на правой рукѣ—4 гранный неспаянный серебряный перстень; за головою—огниво; вокругъ костяка въ различныхъ поло еяяхъ лежало 20 гвоздей. Курганъ относится изслѣдователемъ къ IX вѣку. Въ дер. Закуръѣ Лукомльской волости г. Романовымъ произведена раскопка 3 кургановъ. Въ первомъ курганѣ найдены на кострищѣ черепки урны, пережженные кости, уголь, бусы; во второмъ—ножъ, плоскій перстень изъ серебряной бляхи, двѣ серьги и 5 бусъ; въ третьемъ—черепки, пережженные кости, угли и роговой осколокъ въ видѣ пряслицы. При раскопкѣ 3 кургановъ у деревни Овсяникахъ Замочской волости, на берегу Старосельскаго озера, найдены кремни, огниво, серьги, перстни, масса бусъ, кольцо изъ серебряной бляхи, на шеѣ желѣзная гривна, вѣнокъ. У фольв. Спицъ, гдѣ изслѣдовано два кургана,*) найдены стеклянныя бусы золоченыя и посеребренныя, кольцо, серьга, серебряное украшеніе въ формѣ полумѣсяца. Сличанское курганное кладбище расположено при р. Полонкѣ. Довольно возвышенные здѣсь берега рѣчки усѣяны множествомъ глиняныхъ черепковъ, осколковъ болѣе или менѣе гладкихъ и обожженныхъ камней, и ближе къ водѣ—желѣзной изгари (по мѣстному скворня). Эти признаки несомнѣнно свидѣтельствуютъ о томъ, что берега Полонки были когда-то заселены. Въ народѣ до сего времени сохранилось преданіе, что на этомъ мѣстѣ былъ громадный городъ Кублищина, тянувшійся на разстояніи 20 слишкомъ верстъ, отъ м. Обольцевъ и с. Соколина до г. Сѣнна, составлявшаго въ то время для Кублищины только сѣнной рынокъ (по бѣлорусски сѣнное мѣсто), и получившаго оттого свое названіе. По преданію же рѣчка Полонка была встарину

*) Напечатано въ III выпускѣ трудовъ Автропол. Отдѣла Общ. Люб. Естеств. за 1885 г.

судоходною (вѣроятно сплавною) рѣкою; но затѣмъ городъ былъ до-тла разоренъ пруссами (пруссакми), а Полонка превратилась въ маленькую рѣчку отъ засоренія источника деревьями бора, росшаго на берегахъ и сваленнаго въ рѣку страшною бурей. Въ виду историческаго прошлаго, богатаго войнами и разореніями, возможность существованія города на Полонкѣ допустима, конечно не столь огромнаго. Но остается неизвѣстнымъ время исчезновенія его. Можетъ быть городъ Кублицина (или Кублинка) разорялся нѣсколько разъ, вслѣдствіе чего уменьшался, бѣднѣлъ и наконецъ оставленъ жителями, перешедшими, вѣроятно, на буй (с. Буй), въ Оболицы, въ Сѣнно. Въ пользу такого предположенія говоритъ и то, что на городищѣ, рядомъ съ курганами, несомнѣнно до-христіанскаго періода и черепками изъ почти необожженной глины, смѣшанной съ довольно крупными камешками и слѣдовательно каменнаго вѣка, преданіе ставитъ существованіе въ городѣ многихъ церквей, указываетъ на потопленіе колоколовъ въ Полонкѣ. На ряду съ пруссаками—разорителями города—въ иныхъ устахъ преданіе называетъ таковымъ и „Репнина“ (Репнинъ и Раплинъ). Очевидно, фактъ уничтоженія города совершился въ эпоху весьма отдаленную. Преданіе же подверглось позднѣйшимъ наслоеніямъ.

Въ с. В я д е ц ѣ Е. Р. Романовымъ въ 1893 г. произведена раскопка пяти кургановъ *). Въ нихъ обнаружены слѣды трупосожженія. Болѣе интереснымъ представился большой курганъ, гдѣ на поверхности земли положена была длинная дубовая колода, а въ $\frac{3}{4}$ арш. отъ нея находились остатки большого костра со слѣдами костяка. Между костяками найдена была саманидская монета 302 г. гиджры (чеканенная въ Шашѣ въ 914 г.) и поясной наборъ изъ мѣдныхъ бляшекъ; у ногъ оказался крошечный горшочекъ и въ особой ямкѣ грудка костей.

Раскопаные Е. Р. Романовымъ курганы въ Сѣненскомъ уѣздѣ относятся, несомнѣнно, къ славянскимъ.

Въ общемъ, же погребальный ритуалъ въ курганахъ двухъ видовъ: трупосожженіе и погребеніе на материкѣ. Изъ предметовъ утвари находятся слабообжженные, б. ч. бѣлой глины горшки—у головы, у ногъ, у праваго бока; желѣзные небольшіе узкіе ножи—у правой или лѣвой руки, иногда и у ногъ; огнива—у головы.

Изъ украшеній: ожерелья изъ бусъ сердоликовыхъ, янтарныхъ; торн. хрустальныхъ, стеклянныхъ изъ пасты весьма разнообразныхъ формъ съ метал. подвѣсками; серьги, изъ серебряной или бронзовой проволоки, вѣнки изъ кожи, гривны изъ желѣза съ нанизанными на нихъ подвѣсками; изрѣдка браслеты изъ серебряной проволоки, довольно искусной работы; кольца и перстни изъ золота и серебра; пряжки—

*) Напеч. въ Отчет. Импер. Археол. Ком. за 1893 г. (въ 1895 г.).

красной мѣди. Изъ оружія найдены желѣзные копья и молотки въ Лукомли и Лукѣ, встрѣч. и „сѣкеры“. По словамъ г. Романова, особенность кургановъ Могил. губ. та, что почти всегда группы ихъ состоятъ изъ нѣсколькихъ видовъ: въ одной и той же группѣ изслѣдователь найдетъ и трупосожженіе и обыкновенное погребеніе.

Г о р о д к и, г о р о д ц ы и г о р о д и щ а доисторической эпохи всего числомъ свыше 40 *) имѣютъ въ Сѣнненскомъ уѣздѣ почти однообразную овальную форму съ плоской вершиной или съ глубокой впадиной (Ст. Бѣлица). Снаружи находятся 2—3 вала, по б. ч. только у узкихъ сторонъ овала. Расположены въ большинствѣ случаевъ на берегу ручьевъ, рѣкъ, озеръ въ лѣсахъ. Сохранились хорошо. Ни одно изъ городищъ не изслѣдовано, а потому неизвѣстно, есть ли въ нихъ склепы, о которыхъ такъ упорно говоритъ народное преданіе. Средняя вышина городищъ: 120—190 саж., окружность внизу и 40—100 с. вверху; верхняя площадь до 40—25 саж. длины, 32—18 шир. при высотѣ 5—8 саж., самый высокій городокъ находится въ Черевѣ, имѣетъ 10—12 саж. въ вышину. Вблизи городковъ часто находятся курганы. На поверхности городковъ находятъ желѣзную изгарь, черепки слабообожженныхъ горшковъ грубой работы, раздробленные кости животныхъ и гладкіе камни. Въ Старой Бѣлицѣ найденъ щитъ, въ Лукомлѣ и въ Черевѣ человѣческія кости. Происхожденіе городковъ народъ объясняетъ такъ же, какъ и кургановъ, — въ городкахъ жили «осилки» (м. б. старѣйшины, первые князья), воевашіе другъ съ другомъ каменными «сѣкерками».

З а м к о в и щ а въ Лукомлѣ и Замочкѣ, Черевѣ Высокомъ Городцѣ, но безъ всякихъ уже наружныхъ остатковъ.

В а л о в ь въ уѣздѣ извѣстно четыре. Самый большой идетъ отъ р. З. Двины къ Друти на протяженіи около ста верстъ. Отъ озера Стержень валъ направляется на югъ чрезъ Ульяновичскую, Замочскую, Высокогородецкую и З.-Толочинскую волости, около селеній Рыбаковщины, Новаго Села, Вядца, Липовичъ Большихъ и Малыхъ, Устья, Барсуковъ, Бобовки, Косунова, Волошинцевъ, Стукановъ, Б. Козки и у д. Бездѣличъ упирается въ Друть**). Вышина его снаружи 2—3 арш. изорва 8 арш., ширина 4 арш. Составлялъ границу 1772 года. Второй длиною 1 вер. у дер. Старыя Лавки Черейской волости, затѣмъ валы въ пять саж. находятся у д. Ладикова и Капланъ вмѣстѣ съ курганами. Это — валы погребальныя.

*) Они имѣются, напр.: у с. В. Городца, у Стар.-Бѣлицы, д. Переспы (на западѣ), Гончарова, на югъ отъ д. Замошья Ульян. в., у д. Прудка вблизи Березковскаго озера, дер. Кишекъ Латыг. в., вблизи ф. Пурплева и дер. Воронина Рясн. в.; (оба вблизи р. Оболянки) у д. Карниловки Луком. в., Боръ Замоч. в., у с. Плись Бобрск. вол., между Кіевцомъ и Шарневомъ въ Обчугской вол. и въ др. мѣстахъ.

***) Романовъ „Мог. Старина“ вып. I. Карта Могилев. намѣстничества 1786 г.

Склепы, по мнѣнію народа, находятся подъ «замѣвыми» камнями и въ городахъ. Въ с. Почаевичахъ, по преданію, подземный ходъ начинается изъ церкви и тянется на нѣсколько верстъ.

Маяки, вышки, кардоны историческаго періода, даже кажется исключительно XVIII в., находились частью при большомъ пограничномъ валѣ, частью вдали отъ него, напримѣръ въ Основкѣ Ульяновичской волости, Обуховѣ Мошканской вол., Зыбылахъ Ряснянской. Строились на высокихъ горахъ изъ деревянныхъ брусевъ съ желѣзными скрѣпами, въ видѣ рѣшетокъ.

Клады, преимущественно монетные, въ уѣздѣ нерѣдки. Это въ большинствѣ литовскія и польскія монеты 16 и 17 столѣтій, какъ золотыя такъ и серебряныя. Были находимы русскія и бельгійскія монеты 18 столѣтія. Но подобные клады особаго археологическаго значенія не представляютъ. Гораздо интереснѣе въ археологическомъ отношеніи два клада, найденные въ 1898 и 1903 г.г. близъ Лукомля въ дер. Стражевичахъ*). Въ первомъ кладѣ, завернутомъ въ истлѣвшую березовую кору, оказались 4 сереб. слитка различной величины (5,6—1,3 д. длин.), 5 серебряныхъ обрубковъ съ признаками переплавки; спиральный сереб. браслетъ и 11 кусковъ такой же пластины, куски серебра и серебряной проволоки, употреблявшейся для серегъ и височныхъ колецъ, куски желтаго металла, вѣроятно, электрона и др. предметы; 67 серебряныхъ восточныхъ саманидскихъ монетъ X в.; 130 др. серебр. монетъ. Во второмъ кладѣ обнаружены тѣ же различные предметы, что и въ первомъ, числомъ до 16 и кромѣ того, 45 восточныхъ монетъ IX и X в., 273 монеты кельнскія, англосаксонскія и германскія X и начала XI в. Клады эти, съ одной стороны, служатъ свидѣтелями бывшихъ торговыхъ сношеній славянъ съ югомъ и др. отдаленными мѣстностями, съ другой, указываютъ на то, что нѣкоторые предметы украшеній изготовлялись на мѣстѣ. Торговымъ сношеніямъ древнихъ насельниковъ уѣзда—славянъ съ другими народами (норманами, греками) помогало и географическое положеніе мѣстности: вблизи пути изъ „варягъ въ греки“, который для Сѣвенскаго уѣзда Е. Р. Романовымъ опредѣляется такъ: Двина—Улла—Лукомка—оз. Селява—волокъ 6 вер.—Бобръ—Березива—Днѣпръ.

Вообще, доисторическія древности распадаются на два отдѣла: древнѣйшія, принадлежащія первобытному человѣку, но уже неолитическаго періода, и позднѣйшія—славянскія, судя по найденнымъ монетамъ IX—X вв. (арабскіе диргемы) и серебрянымъ украшениямъ такъ называемой великокняжеской эпохи.

*) „Мог. Стар.“ Романова, вып. I. Археолог. находки.

Историческое прошлое.

Населенный славянами кривичами-полочанами, Сѣнненскій уѣздъ въ началѣ образованія русскихъ княжествъ вошелъ въ составъ обширнаго въ то время Полоцкаго княжества и раздѣлилъ его историческія судьбы, богатая крупными событіями и частыми войнами.

Изъ многихъ удѣловъ, на которые дѣлилось Полоцкое княжество, въ предѣлы нынѣшняго Сѣнненскаго уѣзда входили Лукомльскій удѣлъ съ стольнымъ городомъ Лукомлемъ и часть Друцкаго — съ городомъ Друцкомъ. Занимая почти центральное положеніе въ Полоцкомъ княжествѣ и находясь между такими историческими центрами какъ Полоцкъ, Витебскъ, Смоленскъ, Орша, Минскъ, Сѣнненскій уѣздъ часто служилъ ареной военныхъ столкновеній и многократно подвергался опустошеніямъ. Свидѣтельства объ этомъ находятся и въ лѣтописяхъ.

Уже въ 1096 году Владимиръ Мономахъ, преслѣдуя отступавшаго отъ Смоленска князя Полоцкаго Всеслава, „пожегъ“ землю его и повоевалъ Лукомль, Друцкъ и даже Логожскъ. Такіе походы были нерѣдки во время удѣльной системы вообще и во время распри Полоцкихъ князей съ Смоленскими и Кіевскими въ частности. Тотъ же Владимиръ Мономахъ, будучи Смоленскимъ княземъ, ходилъ еще дважды съ войскомъ къ Полоцку: лѣтомъ 1077 г. и зимою 1078 г. съ княземъ Новгородскимъ Святополкомъ Изяславичемъ и, выжегши предмѣстья Полоцка, обратился къ Друцку, — опять конечно чрезъ Сѣнненскій уѣздъ.

Татарское нашествіе не коснулось территоріи Сѣнненскаго уѣзда, но въ концѣ XII вѣка начались столкновенія Полоцкихъ князей съ Литовцами, а съ XIII вѣка Литва постепенно начала усиливаться на счетъ западно-русскихъ областей.

Въ 1386 году, когда раздробленная на удѣлы и ослабленная междоусобіями Полоцкая земля была во власти литовцевъ, уѣздъ этотъ опять подвергается огненному опустошенію. Андрей Ольгердовичъ, въ союзѣ съ крестоносцами (ливонскій орденъ) и кн. Смоленскими, возсталъ противъ измѣнившаго православію Ягелла и осадилъ Лукомль. Не успѣвъ взять укрѣпленный Ягелломъ Лукомль, ливонцы сожгли его окрестности въ Сѣнненскомъ уѣздѣ, а затѣмъ, вскорѣ, въ томъ же 1386 году, послѣ упорной обороны былъ взятъ и Лукомль Мстиславскимъ княземъ Симеономъ.

Вслѣдъ за окончаніемъ этой войны Ягелло, въ предупрежденіе смутъ, ввелъ въ Бѣлоруссію многочисленныя литовскіе гарнизоны, въ томъ числѣ и въ Лукомль. Слѣды этого иноплеменнаго элемента сохранились и доселѣ въ названіяхъ нѣкоторыхъ

населенныхъ пунктовъ Сѣнненскаго уѣзда, какъ напр.: Л а т ы г о л а, Н е м о й т а, Н е р е й ш а, К у р е й ш е в о, П о л о н к а (ср. въ Жмуди гор. Полонга, Полангенъ).

Въ 1392 г. зарево войны снова пронеслось по краю изъ-за Витебска, сдѣлавшагося яблокомъ раздора между ревнителемъ православія Свидригелломъ и вѣроотступникомъ Ягелломъ. 1432—1435 годы ознаменовались новыми разореніями Сѣнненской области.

Свидригелло взялъ Лукомль и разграбилъ Черейское княжество, гдѣ спокойно доживалъ свой вѣкъ маститый старецъ князь Михаилъ Пеструцкій, предполагаемый предокъ князей Сапѣговъ и основатель бывшаго Черейскаго монастыря. Это сдѣлано изъ мести князю Пеструцкому за его отказъ въ помощи Свидригеллу противъ Ягеллы. Въ войнѣ этой Свидригеллу помогали, кромѣ князей Бѣлоруссіи, русскіе князья, пруссы, ливонцы и татары.

Добровольно соединившіяся съ Литвою Бѣлорусскія земли, въ томъ числѣ Полоцкое и Витебское княжества,—образовали православное Литовско-Русское княжество, достигшее особаго могущества при Гедиминѣ. Послѣ перехода Ягелло въ католичество и вступленія его въ бракъ съ польской королевой Ядвигой, Литовское княжество соединено было съ короною польскою подъ верховною властью одного лица. Обстоятельство это имѣло громадное значеніе для западно-русскихъ областей и онѣ постепенно подпадали подъ власть Польши и обезличивались. Политика приняла другое направленіе. Началась борьба двухъ началъ: русскаго и польскаго, которая вскорѣ крайне ожесточилась изъ-за вѣроисповѣднаго вопроса, неосторожно поднятаго поляками. Въ борьбѣ этой съ начала XIV вѣка принимала участіе и восточная Русь, начавшая объединяться около Московскаго центра. Между Москвою и Литвою возникли столкновенія, тянувшіяся цѣлыя столѣтія. Сѣнненскій уѣздъ лежалъ какъ разъ на пути прохожденія ратей и потому неизбѣжно подвергался частымъ разореніямъ.

Полоцкое и Витебское княжества около 1500 г. переименованы были въ воеводства. Сѣнненскій уѣздъ входилъ въ составъ частью Полоцкаго воеводства (Лукомль) и частью Витебскаго (Сѣнно). Въ описаніи повѣтовъ и границъ воеводства Витебскаго за 1566 годъ («Вит. Старина» А. П. Сапунова, IV, 251) упоминаются нѣкоторые пункты нынѣшняго Сѣнненскаго уѣзда. Граница шла „зъ Усвята ажъ по Оболю (Вит. губ.) рѣку у Двину, а рѣкою Двиною уверхъ до границы села Милковичъ, а потомъ суходоломъ селы направо у границу села Свежища и въ границу Лучиновскую (д. б. Лугиновскую), у К р и в и н с к у ю... Селедцовскую,..... кгрунтамъ Б о л и н с к и м ъ въ р. Березыню *), гдѣ впадываетъ у Двину, на другую сторону Двины, гдѣ

*) Верхняя Кривинка до сихъ поръ народомъ называется «Березою».

впадываетъ Кривина у Двину, уверхъ Кривиною, займующи С е н о
зо всимъ и В я я т ц о Плебаньское, по границу кн. Лукомскихъ,
Б е л и ц у со всимъ, П о л о н н о е и Л е м н и ц а, а О б о л
ц е, вси С м о л я н е“.....

Періодъ времени съ 1508 по 1580 г. былъ богатъ войнами, опустошившими большую часть уѣзда, находившагося въ районѣ военныхъ дѣйствій. За это время были взяты на щитъ, разграблены и обращены въ пепель близкіе къ Сѣнну города: Орша (до семи разъ), Шкловъ, Копысь, Друцкъ, Лукомль, окрестности Витебска. Особенно большое опустошеніе въ Сѣнненскомъ уѣздѣ произвела въ 1535 году Московская рать подъ начальствомъ князя Бориса Горбатаго, предавшая огню и мечу окрестности Полоцка, Витебска и сжегшая городъ Сѣнно. Въ одной верстѣ отъ Сѣнна при дер. Тухинкѣ находится забытое нынѣ православное кладбище 16 вѣка. По преданію, на этомъ кладбищѣ похоронены русскіе люди, перебитые въ 1535 году.

Походъ Іоанна Васильевича Грознаго, совершенный имъ въ концѣ 1562 года съ большимъ войскомъ и „нарядомъ“ для завоеванія Полоцка, коснулся также и Сѣнненскаго уѣзда.

Въ «Витебской Старинѣ» извѣстнаго бѣлорусск. историка А. П. Салунова помѣщено слѣдующее письмо отъ царя митрополиту Макарію, переданное черезъ князя Михаила Черкаскаго, въ 1563 г. и касающееся Сѣнненскаго уѣзда: «ноября въ 20-й день пріѣхалъ ко царю и великому князю изъ Литвы отъ Жигмонта Августа короля посланникъ его Ондрей Хоружего съ грамотою. А писалъ король къ царю и великому князю, что изъ Полотцка царя и великаго князя люди вступаютца въ королеву землю въ многи мѣста, въ волости, и въ села, и въ имѣнья, и на княлей Л у к о м с к и х ъ приходили войною и Л у к о м л ь повоевали, и за всегда люди его нищатъ войною и воюють Бобиничи, Орѣховное.... Залѣсье, Задорожье..... и иные мѣста многіе повоевали. И царь и великій князь къ королю отписалъ въ своей грамотѣ съ королевымъ посланникомъ съ Ондреемъ Хоружего: о которыхъ король волостяхъ и селахъ, и имѣньяхъ и о Л у к о м л ь писалъ, и то все повѣтъ Полоцкой; и которые люди Полоцкого повѣту царя и вел. кн. воеводамъ не послушны были и воеводы по ихъ винѣ ихъ казнили, и они гораздо учинили: всякому своего вольно казнити и жаловати. А отпустилъ того гонца съ Москвы того же мѣсяца въ 29 день.»

Въ войну Алексѣя Михайловича за Малороссію Сѣнненскій уѣздъ опять сильно пострадалъ отъ разоренія (въ 1654 г.). Въ Сѣнненскомъ уѣздѣ подъ Череей у Хованскаго была битва съ поляками, на сторонѣ которыхъ оказалась и мѣстная «шляхта»^{*)}). Кромѣ принесеннаго разоренія, война эта, когда, по словамъ

*) Вит. Акты вып. XXVI стр. 453.

поляковъ, „мужики молили Бога, чтобы Москва пришла *), характерна и въ другомъ отношеніи: тогда какъ крестьяне во время войны помогаютъ русскимъ и уходятъ за ними или сѣютъ хлѣбъ**), нѣкоторые изъ пановъ безпричинно бѣжали изъ своихъ имѣній.

Непріязненно настроенная по отношенію къ русскому войску шляхта для увеличенія своихъ рядовъ, очевидно, всячески старалась привлечь на свою сторону большее число крестьянъ, образуя изъ на вербованныхъ такъ называемые „разбойничьи“, „воровскіе“ станы. Русскіе ловили разбойниковъ, а „станы“ ихъ разоряли, какъ это видно изъ слѣдующей отписки воеводы Петра Долгорукова Царю Алексѣю Михайловичу о разныхъ дѣлахъ и вѣстяхъ 1658 г.: „Въ нынѣшнемъ, государь, году декабря въ 28 день писалъ ко мнѣ, холопу твоему Петрушкѣ, голова Московскихъ стрѣльцовъ Василей Пупечниковъ: пришелъ де онъ, Василей, въ Витебскъ декабря 14 и околничей де и воевода Микита Михайловичъ Боборыкинъ сказывалъ ему, Василью: въ Витепскомъ де уѣздѣ во многихъ мѣстечкахъ бунтуютъ присяжная Витепская шляхта Янко Юндилъ съ товарищи и шиши де во многихъ мѣстахъ и по селамъ и по деревнямъ переѣзжая живутъ; а большое де тѣмъ всѣмъ воромъ и присяжной шляхтѣ и шишамъ пристанище въ селехъ: въ Б и к о в ѣ, да въ М о щ о н о м ѣ, да въ Г о р о д ц ѣ, да въ У л ѣ я н о в и ч а х ѣ, да въ С ѣ н ѣ н ѣ, да въ Пресецкого м а е т н о с т и; а тѣ всѣ села близко подошли къ селу Лукомлю. 11 декабря де въ 16 день пришло де онъ, Василей, въ село Биково, и въ томъ селѣ поймали дву человекъ мужиковъ: и тѣ мужики въ распросѣ сказали, что есть де въ дву мѣстехъ въ лѣсахъ станы—мужичье шишуютъ, а отъ села до Бикова съ милію; и онъ де, Василей, на тѣхъ шишей послалъ двѣсти человекъ стрѣльцовъ и стрѣлцы де тѣхъ шишей побили и станы разорили и село Б и к о в о выжгли“,... 17 декабря та же участь постигла село М о щ е н о е, 20-го село Г о р о ц е ц ѣ откуда Василей пошелъ къ м. Бѣшенковичамъ. Далѣе въ отпискахъ того времени упоминаются: м. Нереша, Оболцы, Лукомль, Черей, Гиля; волости: Мощенская, Сорицкая, Бѣлицкая Сенская, дер. Застаринье, Черногосты и друг. (Витебская Старина А. П. Сапунова, т. IV ч. 2).

Въ шведскую войну (1700--1708 г.) по Сѣнненскому уѣзду прошли войска русскія, польскія, малороссійскія и шведскія. Между прочимъ въ Черей стоялъ Меньшиковъ, въ Лукомлѣ Репнинъ. Послѣ переправы Карла XII черезъ Березину, Меньшиковъ чрезъ Бобръ и Толочинъ направился къ Могилеву, куда послѣ двинулся и шведскій король, перезимовавшій (1708 г.) въ сосѣдней Минской губерніи. Подъ м. Головчиномъ шведы разбили дивизию Репнина (3 іюля), у с. Добраго и особенно у дер.

*) Бат. „Бѣлор. и Литва“, стр. 255.

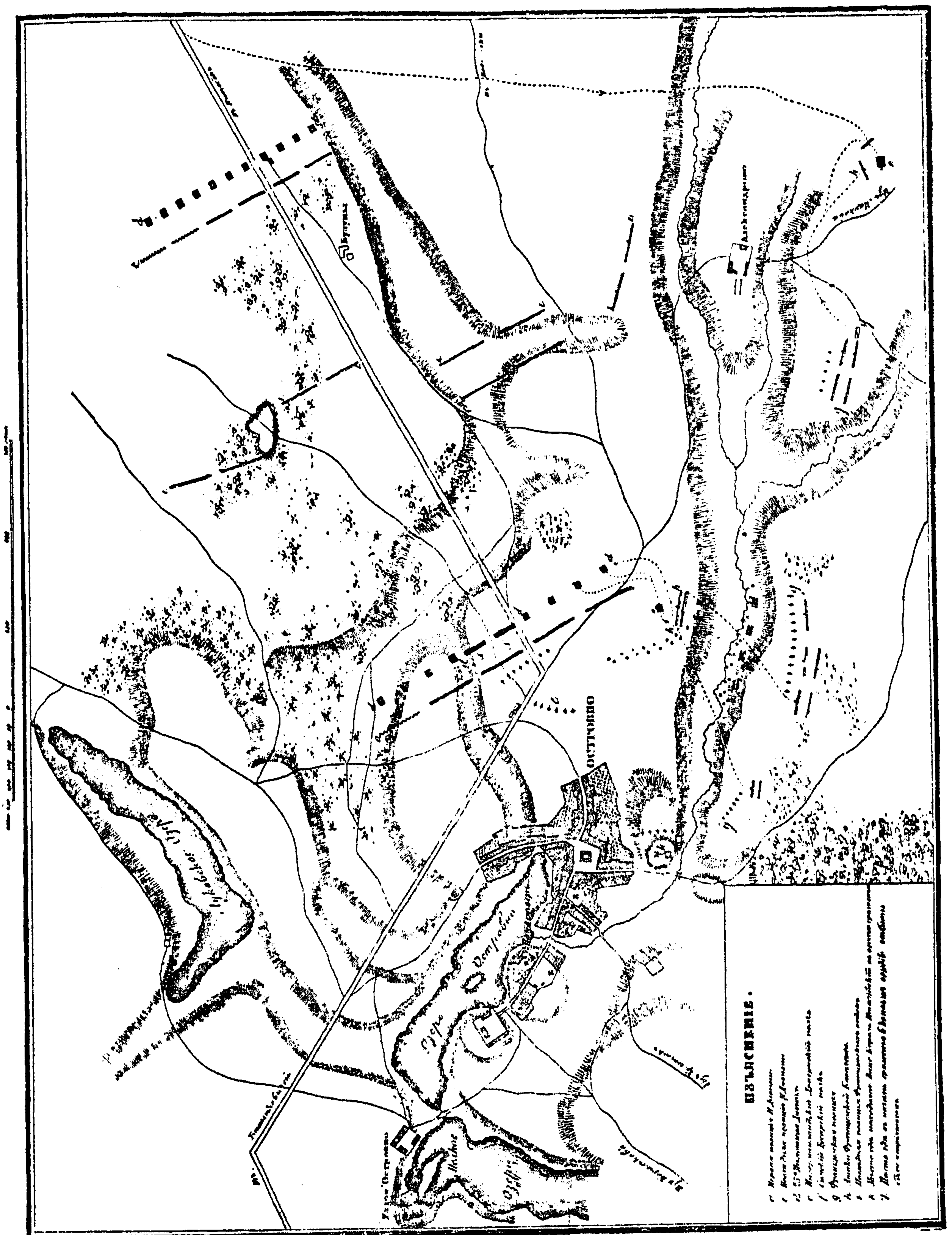
**) Вит. Акт. вып. XXVI стр. 490, 457, 471.

Лѣсной (29 авг. и 28 сент.) шведская армія понесла пораженіе. Но это впрочемъ произошло уже за предѣлами Сѣнненскаго уѣзда. Переходы и стоянки разныхъ армій были часты и тяготительны для населенія. Постои войскъ давали о себѣ чувствовать и послѣ войны, когда нѣкоторые изъ разоренныхъ постами имѣній были освобождены отъ воинской повинности.

Такъ приказомъ Витебскаго воеводы Поцея всѣмъ начальствамъ войскъ какъ Рѣчи Посполитой, такъ и иноземныхъ войскъ, особенно же расположенныхъ въ Витебскомъ воеводствѣ, поручено освободить на 1712 г. отъ всякихъ воин. повинностей имѣнія Гослинскаго Буковячино.... и Шелеговку (Мошкан. в.), а также им. Бобръ (Вит. Акт. вып. XXIV, стр. 416). Въ 1712 же году приказомъ Тышкевичу Поцей назначаетъ для поста Пятигорскаго полка им. Кичино князя Сангушки (Вит. Акты, XXIV, 434). Въ томъ же году Поцеемъ освобождены отъ воин. повин. имѣнія съ принадлежностями: Полоня или Немойта, Витуничъ, и Пустынки въ Оршан. у. (XXII, 63, а также Велікое Село.—Дознаніе, произведенное въ 1714 г. по распоряженію генер. региментора Бѣлорусскихъ войскъ, товарищами Пятигорской его роты Жабою и Орѣховичемъ о поборахъ и насиліяхъ, учиненныхъ товарищ. Пятигорской же роты Реутомъ въ им. Савино Ивана Скопа (XXII, 104)—рисуетъ существовавшее въ то время своеволие и разнузданность страстей... Частью взято деньгами, частью вынуждено по экзекуціи. Мужики избиты, Изъ 16 деревень разогнаны крестьяне, скоть погибъ съ голоду, имущество крестьянъ ограблено, оставшіеся обложены поборами».... Обложенные между прочимъ упоминаются изъ Гора, Лугинова (Лугиновичъ).

Но, въ общемъ, воспоминанія о шведской войнѣ въ Сѣнненскомъ уѣздѣ смутны. Сохранилось въ народѣ преданіе, что здѣсь когда то „шведъ воевалъ“. Лучше сохранились въ народѣ воспоминанія о 1812 г., когда весь Сѣнненскій уѣздъ былъ наводненъ французами. Первая западная армія, находившаяся подъ начальствомъ главнокомандующаго Барклая-де-Толли, отступила отъ Дриссы чрезъ Полоцкъ къ Витебску, гдѣ предполагалось соединеніе первыхъ двухъ армій. Двигаясь вслѣдъ за русской арміей, 12 іюля Наполеонъ съ главными силами находился уже въ Бѣшенковичахъ. Чтобы задержать непріятеля, Барклай выслалъ къ Островнѣ графа Остермана, который съ своимъ корпусомъ и полками Ингерманландскимъ и Нѣжинскимъ драгунскими и Сумскимъ гусарскимъ отправился туда поутру 13 іюля. Ингерманландскіе драгуны вскорѣ посланы были влѣво для наблюденія. Въ 7 верстахъ отъ Витебска Нѣжинскіе драгуны и гусары, встрѣтивъ французскій конный пикетъ, преслѣдовали его и встрѣчавшіеся дорогою разѣзды до самой Островны, гдѣ стоялъ главнокомандующій непріятельской кавалеріей, король неополитанскій Мюратъ съ двумя кавалерій-

Планъ сраженія при Островнѣ 13 іюля 1812 года
(по фотограф. Александрова, заим. изъ Описанія г. Михайловскаго-Данилевскаго).



ИЗЪЯСНЕНІЕ.

- а) Первая позиція II дивизіи.
- б) Вторая позиція II дивизіи.
- в) 23-я пѣхотная дивизія.
- г) Ингерманландскій Драгунскій полкъ.
- д) Сумскій Гусарскій полкъ.
- е) Французская позиція.
- ж) Атаки Французской кавалеріи.
- з) Последняя позиція Французскихъ войскъ.
- и) Мѣсто, гдѣ находился вице-король Италійскій во время сраженія.
- к) Мѣсто, гдѣ въ началѣ сраженія 6 конныхъ орудій отбиты были непріателемъ.

Изъясненіе: а) Первая позиція II дивизіи. б) Последняя позиція II дивизіи
в) 23-я пѣхотная дивизія. г) Ингерманландскій Драгунскій полкъ. д) Сумскій
Гусарскій полкъ. е) Французская позиція. ж) Атаки Французской кавалеріи. з) По-
слѣдняя позиція Французскихъ войскъ. и) Мѣсто, гдѣ находился вице-король Ита-
лійскій во время сраженія. к) Мѣсто, гдѣ въ началѣ сраженія 6 конныхъ орудій
отбиты были непріателемъ.

Дороги: Изъ Бѣшенковичей въ Витебскъ, изъ Королькова, Толстюкъ и Мар-
кова въ Островну (съ южн. стороны), изъ Островны въ Новоселки (съ вост.
стор.). Деревни: Бузуны, Александрово и Луки.

скими корпусами и пѣхотнымъ полкомъ. На нашу конницу посыпались ядра и картечи; затѣмъ она была атакована съ разныхъ сторонъ многочисленною французскою конницею; разсыянные драгуны потеряли при этомъ шесть конныхъ орудій. Между тѣмъ графъ Остерманъ, услыша встречную канонаду, спѣшилъ съ пѣхотою и, не доходя до Островны на пушечный выстрѣлъ часу въ 10 утра, расположилъ корпусъ въ боевой готовности поперегъ дороги, идущей изъ Бѣшенковичъ около Островны (нынѣ чрезъ Островну) въ Витебскъ. Непрiятельская позиція находилась южнѣе нашей. Сраженiе началось артиллерiйскимъ огнемъ, во время котораго наши орудiя сильно пострадали отъ непрiятельской артиллерiи, имѣвшей значительный численный перевѣсъ. Послѣдовали и кавалерiйскiя атаки. Ингерманландскiй полкъ, выйдя изъ лѣса, показался на правомъ флангѣ непрiятельской кавалерiи, но былъ опрокинутъ 6-мъ (польскимъ) уланскимъ и 8 гусарскимъ полками, перемѣнившими фронтъ вправо и ударившими во флангъ и тылъ ингерманландцамъ *). Другiе же два полка непрiятельскiе, кинувшиися въ атаку по большой дорогѣ, были совершенно разстроены огнемъ русской пѣхоты; всѣ непрiятельскiя атаки мужественно отражаются нашими войсками. Уже нѣсколько часовъ продолжается упорный бой; по всей линiи открылся страшный артиллерiйскiй огонь. Мюратъ получаетъ въ помощь пѣхотную дивизию, присланную вице-королемъ; но Остерманъ отбиваетъ атаки пушками и батальнымъ огнемъ, и продолжаетъ оставаться на занятой позицiи до самаго вечера. Когда ему донесли о потеряхъ въ нѣкоторыхъ полкахъ и спрашивали, что прикажетъ онъ дѣлать?—онъ отвѣчалъ: «Ничего не дѣлать—стоять и умирать». Одинъ изъ батарейныхъ командировъ доложилъ о своей ротѣ, что въ ней много убито канонировъ, и есть подбитыя орудiя. «Какъ прикажете, ваше сiятельство»? спросилъ онъ у Остермана.—«Стрѣлять изъ остальныхъ», отвѣчалъ отрывисто графъ.

Ночью Остерманъ отступилъ къ Куковячину (въ 8 верст. отъ Островны, въ Вит. губ.), гдѣ его смѣнила дивизию Коновницина, имѣвшая 14 iюля жаркую схватку съ непрiателемъ въ присутствiи самого Наполеона. Къ ночи участвовавшая въ дѣлѣ дивизию Коновницина отступила къ Витебску. Авангардъ армiи порученъ былъ графу Палену, который 15-го iюля съ разсвѣтомъ велъ перестрѣлки съ наступающимъ непрiателемъ; во время этихъ перестрѣлокъ Паленъ такъ искусно маневрировалъ и отступалъ шагъ за шагомъ, что подошелъ вечеромъ къ позицiи главныхъ силъ, у Витебска за Лучесой.

Дѣла 13, 14 и 15 iюля при Островнѣ, Куковячинѣ и Витебскѣ стоили дорого какъ намъ, такъ и непрiателю. Съ нашей стороны убито 827 чел., ранено 1,855, пропало безъ вѣсти

*) См. планъ.

1082, всего 3,764 челов. Уронъ непріятеля простирался до 3,704 чел., изъ коихъ 300 чел. захвачено въ плѣнъ.*)

Главнокомандующій не могъ нахвалиться арміею. Въ его донесеніи Государю было сказано: «Войска Вашего Императорскаго Величества, въ теченіе сихъ трехъ дней, съ удивительною храбростью и духомъ сражались противу превосходнаго непріятеля. Они дрались какъ Россіяне, пренебрегающіе опасностями и жизнью за Государя и отечество. Я не рѣшу—войскамъ ли авангарда, 4-го корпуса или 3 дивизія отдавать передъ другими преимущество: всѣ соревновали въ мужествѣ, усердіи и храбрости»...

Въ Сѣвненскій уѣздъ французы проникли двумя путями: во первыхъ, при движеніи изъ Бѣшенковичей въ Витебскъ**) и во вторыхъ, при переходѣ другой части непріятельскихъ войскъ изъ Борисова чрезъ Бобръ и Толочинъ къ Оршѣ. Обратный путь изъ Москвы остатки Наполеоновской арміи держали путь чрезъ Оршу на Борисовъ, опять задѣвъ слѣдовательно юго-западную часть Сѣвнен. уѣзда,—Толочинъ—Бобръ.

Для прикрытія дороги на Петербургъ Барклай-де-Толли, отступая отъ Дриссы, оставилъ на правомъ берегу Двины Витгенштейна, противъ котораго дѣйствовали оставленные Наполеономъ отряды французскихъ маршаловъ Удино, Виктора и Сень-Сира. Послѣ нѣсколькихъ битвъ въ Дрисенскомъ и Полоцкомъ уѣздахъ и послѣ занятія Полоцка, Витгенштейнъ 19 октября вытѣснилъ непріятеля изъ м. Чашникъ, при чемъ французскія войска, находившіяся подъ командою Удино, понесли значительный уронъ и отступили къ Сѣвну. Въ Сѣвно прибыло два (3 и 9-й) французскіе корпуса и простояли здѣсь два дня. Наступленіе зимнихъ холодовъ, недостатокъ съѣстныхъ припасовъ и необходимѣйшихъ матеріаловъ для шалашей, по свидѣтельству исторіи и по сохранивш. воспомин., вредно отзывались на здоровьѣ людей, между которыми сильно распространились заболѣванія. Чрезъ нѣсколько дней больные свезены были въ Черей; 23 октября оба корпуса перешли къ Торбинкѣ, а на слѣдующій день къ Черей, откуда были высланы къ Лукомлю дивизія Леграна и легкая кавалерія съ 4 конными орудіями, составившіе авангардъ для обоихъ корпусовъ, противъ которыхъ стоялъ полк. Редигеръ съ особымъ отрядомъ въ Слицѣ. 30 октября Викторъ двинулся съ своимъ корпусомъ изъ Черей къ Лукомлю, имѣя позади Удино. Графъ Витгенштейнъ приказалъ генералу Алексѣеву сосредоточить войска авангарда отъ Аксенцовъ и Боръ къ Мелешковичамъ. 31-го октября Алексѣевъ и Гельфрейхъ подошли къ Мелешковичамъ, но занять этого селенія не могли, такъ какъ оно было уже въ рукахъ непріятеля, обладавшаго значительными силами; наши генералы соединились на дорогѣ изъ Черей въ Лукомль. 1-го ноября происходило сраженіе у Ак-

*) Михайловскій Данилевскій.

**) Изъ Бѣшенковичей въ Сѣвно, откуда въ Бабиновичи, Оршу и Коханово.

сенцовъ. Редигеръ изъ Слнца двинулся къ Лукомлю, выбилъ оттуда непріятеля и захватилъ до 300 плѣнныхъ, но, въ виду отступленія авангарда, отошелъ къ Почаевичамъ, откуда прикрывалъ главныя силы отъ обхода со стороны Черей. Въ связи съ отрядомъ Редигера у Дубровы стоялъ пѣх. полкъ. 2 ноября, послѣ происшедшаго въ Лепельскомъ уѣздѣ вблизи р. Лукомли у селенія Смолянцы сраженія, маршалъ Удино, выстроивъ войска противъ отряда Редигера, открылъ сильную канонаду, но на другой день отступилъ къ Черей, (а затѣмъ и къ Бобру), куда слѣдовалъ и маршалъ Викторъ, отступившій отъ Смолянцовъ.

Наполеонъ же продолжалъ отступать къ Борисову. 8 ноября онъ выступилъ изъ Орши; главная квартира его находилась въ Каменницѣ близъ Коханова. Переночевавъ затѣмъ въ Толочинѣ онъ поспѣшилъ 11 ноября въ Бобру, куда прибылъ тогоже числа. На пути изъ Орши въ Бобру Наполеонъ приказалъ между прочимъ сжечь лишній обозъ, понтоны, всѣ экипажи и повозки, наполненныя имуществомъ, награбленнымъ въ русскихъ городахъ. Но приказъ этотъ при отсутствіи дисциплины исполненъ былъ только отчасти и многіе награбленное добро продолжали тащить, бросая его по пути въ минуту критическихъ обстоятельствъ *).

Для прикрытія съ фронта и съ тыла главной французской арміи, маршалы Удино и Викторъ должны были выйти на большую Оршанскую дорогу. Первый изъ нихъ 9 ноября былъ у Бобра, откуда направился къ Борисову, второй, оставивъ 10 ноября Черей, отступилъ за Холоневичи. Преслѣдованіе Виктора Витгенштейнъ поручилъ авангардамъ Властова и Гарпе. Въ 7 верстахъ отъ дороги, у поселка Волковыска (Бобрской вол.) авангарды атаковали французскій арьергардъ, который чтобы пропустить главн. армію долженъ былъ удерживать это селеніе до послѣдней крайности. Наши авангарды были оттѣснены до Узнацка (Борисовскаго уѣзда). Получивъ подкрѣпленіе, нашъ отрядъ завязалъ жаркое дѣло. Русская кавалерія опрокинула французскихъ стрѣлковъ и конницу, врубилась въ пѣхоту и взяла до 1500 плѣнныхъ. 12 ноября ген. Гарпе настигъ у Батуръ французскую дивизію и заставилъ ее отступить къ Бобру съ потерей.

12-го же ноября утромъ, послѣ ночлега среди дремучаго лѣса, Наполеонъ выступилъ изъ Бобра чрезъ Лошницу къ Борисову. Непріятель оставилъ предѣлы Сѣвненскаго уѣзда, на-

*) Вблизи Толочина сохранилось преданіе, что французы, снявъ въ Москвѣ съ колокольни Ивана Великаго крестъ, бросили его на обратномъ пути въ мѣст. Крупкѣ въ озеро. Повидимому, преданіе унесенныя французами изъ Москвы драгоцѣнности переименовало въ крестъ, такъ какъ снятый съ колокольни Ивана Великаго крестъ французы бросили въ Москвѣ же, когда узнали, что онъ не золотой. Въ 1870-хъ годахъ, дѣйств., Крупковскій помѣщикъ спускалъ озеро съ цѣлью найти брошенныя французами, подъ натискомъ казаковъ, драгоцѣнности, о чемъ помѣщикъ узналъ изъ французскаго журнала. Но поиски, произведенныя поверхностно, оказались тщетными.

ходясь въ безвыходномъ положеніи. Только случайность помогла Наполеону, окруженному со всѣхъ сторонъ русскими арміями, переправиться черезъ Березину у дер. Студенки....

Нашествіе французовъ было очень разорительно для Сѣнненскаго уѣзда. Безпрерывные переходы войскъ, грабежи со стороны бѣглыхъ и мародеровъ, убійства, пожары—все это было тогда обычнымъ явленіемъ. Жители удалились въ лѣса съ частью своихъ пожитковъ, зарывъ въ землю или уничтоживъ остальную часть своего добра, дабы имъ не могъ воспользоваться непріятель. Съ оставшихся жителей взимался налогъ хлѣбомъ, съѣстными припасами и деньгами.

Особенное же разореніе претерпѣли селенія, лежащія вблизи такъ называвшихся большихъ столбовыхъ и купеческихъ дорогъ, по которымъ въ многочисленныхъ силахъ проходилъ непріятель. Въ Сѣнненскомъ уѣздѣ въ то время между прочимъ были большія дороги: 1) изъ Орши чрезъ Толочинъ, Бобръ и Крупку на Борисовъ и Минскъ и 2) изъ Орши же чрезъ Сѣнно на Полоцкъ. Сильнѣе пострадала южная часть уѣзда, дважды пропустившая чрезъ себя Наполеоновскую армію.

Въ Бобрской вол. подверглись разоренію между прочимъ слѣдующія селенія: дер. Мочулище, Ольшаники, Молявка (сожжена), Куты, Дворище, Ярошевка, Соколовичи, Панскіе (сож.), Ширневичи, Гаповичи, заст. Комаровка, ф. Михаловка, село Плиса (частью сож. и разор.), д. Щавры, Лужа, Лошанцы, Бута) послѣд. 4 селенія во время «ретирады» непріят. привед. въ разоренье), Батуры и Волковыскъ (ч. сож. и разорены), село Тростянка, дер. Химица (приведены въ совершенное разоренье), Заровье, Лебедево, Шійка (б. ч. сожжены и разорены) и др. Въ О б ч у г с к о й вол.: село А и ч у г а, Цлоское, д. Сани, Вальки, Головорушки, Соколянка, Новоселки, Логи, Денгубка, Кіевца, Люты, Язовы, Слѣпцы (здѣсь было сраженіе), заст. Скопецъ, Смородянка, Скорнявка, Шарпиловка, Плюговка, Хватынка, Шарнево и Журавы. По З а р ѣ ч н о - Т о л о ч и н с к о й волости: д. Холопковичи, Царевская, Б. Коски, М. Коски, ф. Гостыничи, д. Сидоровка, Кацевичи (сіи селенія претерпѣли во время нашествія и «ретирады» непріятеля совершенное разор. д. Словяны, Нарцызово (сожжены и остальныя кр. хаты разорены), Мостище (разор. при отступ. франц.), Матвѣево, Монастыри, Церковище, Евлахи и мн. друг. по остальнымъ волостямъ.

Несмотря на всѣ бѣдствія, жители уѣзда остались вѣрны Царю и родинѣ и всевѣрно содѣйствовали правительству въ борьбѣ съ непріателемъ. Вооруживши кто чѣмъ могъ, крестьяне помогали преслѣдовать «пришельцевъ» и забирали въ плѣнъ цѣлыя партіи бродившихъ французовъ, въ концѣ кампаніи страшно терпѣвшихъ отъ голода и холода.

Въ послѣдующій за отечественной войной періодъ времени выдѣляется 1831 г. и въ особенности 1863 годъ, когда спокой-

ствіе уѣзда было нарушено польскимъ возстаніемъ. Но благодаря распоряженіямъ извѣстнаго русскаго энергичнаго дѣятеля Н. М. Муравьева, вообще много сдѣлавшаго для поднятія русской народности въ Западномъ краѣ, — администрація при помощи крестьянъ быстро разсѣяла шайки инсургентовъ.

Шайки повстанцевъ были разбиты, между прочимъ, въ фолвь. Слѣпцахъ *), за Щаврами, (на границѣ Сѣнненскаго уѣзда съ Борисовскимъ), а также вблизи дер. Подберезья Борисовскаго уѣзда, гдѣ также оказались инсургенты изъ Сѣнненскаго уѣзда. Къ концу лѣта мятежъ въ уѣздѣ, какъ и во всей губерніи, былъ усмиренъ, и 6 декабря въ г. Могилевѣ розданы были медали крестьянамъ и др. лицамъ, отличившимся въ дѣлѣ усмиренія мятежа**). Сыскъ мятежниковъ и разборъ дѣла объ участіи въ повстаніи 63 года продолжались и въ слѣдующій 1864 годъ; нѣкоторые лица, причастныя къ безпорядкамъ предшествовавшаго года, были высланы изъ предѣловъ уѣзда въ отдаленныя мѣста, имѣнія же ихъ конфискованы***) и частью поступили въ казну. Нѣсколько такихъ имѣній по распоряженію Муравьева было заселено крестьянами русскаго происхожденія, вызванными изъ внутреннихъ губерній. Между прочимъ около 30 семействъ изъ Рязанской губ. поселены были около Толочина, Смольянъ и въ Островенской вол. вблизи Черногостья, Соржицы и Будилова.

Сѣнненскій уѣздъ, входившій въ составъ Полоцкаго княжества имѣлъ съ симъ послѣднимъ общія судьбы и въ религіозномъ отношеніи. Полоцкая область озарена свѣтомъ евангельскаго ученія, какъ полагаютъ историки, во время общаго крещенія Руси, при Владимірѣ св., который „раздѣли русскую землю на 12 княженій, сыномъ своимъ дванадесятимъ... въ Полоцку (посади) Изяслава“.. „Посла же съ ними и священники, заповѣдая сыномъ своимъ, да каждое по всей области своей повелѣваетъ учить и крестить людей, и церкви ставить, еже и бысть“****). Учрежденіе Полоцкой епархіи, къ которой до 1632 года принадлежали церкви Сѣнненскаго уѣзда, историки русской церкви относятъ къ 992 году. — Исторія не сохранила извѣстій о первыхъ православныхъ храмахъ въ предѣлахъ Сѣнненскаго уѣзда. Но о многихъ изъ нихъ говорится какъ о „существующихъ издревле“. Кресты и славянскія надписи XII вѣка на „Борисовыхъ камняхъ“ въ В. Городцѣ и у границы Оршанскаго уѣзда съ Сѣнненскимъ также указываютъ на бывшее распространеніе въ Сѣнненскомъ уѣздѣ исключительно православія.

*) Мог. Губ. Вѣд. 1863 г. № 42.

***) Изъ 63 медалей 57 розданы крестьянамъ, 4 — отставнымъ рядовымъ и по одной бывшему дворовому и вольноотпущенному. (Мог. Губ. Вѣд. 1863 г.).

****) Напр. дѣло газет. стола Губ. Правленія подъ № 49—1863 г. и друг., съ списками участниковъ мятежа.

*****) А. П. Сапуновъ. «Историч. судьбы Полоцкой епархіи», стр. 4.

Даже когда вмѣстѣ съ Полоцкимъ и Витебскимъ княжествами Сѣнненскій уѣздъ очутился въ рукахъ Литовцевъ, положеніе православной церкви почти не измѣнилось и православіе продолжало мирно распространяться вплоть до Ягеллы—Якова, съ вѣроотступничествомъ котораго и соединеніемъ Литвы съ Польшею, а затѣмъ и съ церковною уніею наступилъ поворотный пунктъ въ исторической жизни Литовско-Русскаго княжества.

По сказанію польскихъ историковъ, во время миссіонерскаго путешествія Ягелла въ 1387 г. построилъ въ м. Обольцахъ, на самой нынѣшней границѣ Сѣнненскаго уѣзда съ Оршанскимъ, первый въ Бѣлорусскомъ краѣ костелъ, хотя сообщеніе это вызываетъ сомнѣнія.

Выше уже говорилось о томъ, какъ несочувственно встрѣчена была попытка Ягелла внести латинство въ православное русское населеніе, вслѣдствіе чего поднялось въ Бѣлоруссіи возстаніе (коснувшееся и Сѣнненскаго уѣзда), главнымъ двигателемъ котораго былъ родной братъ Ягелла Андрей Ольгердовичъ, православный Полоцкій князь. Равнымъ образомъ несочувственно встрѣтило мѣстное православное населеніе, даже высшее сословіе, появленіе Оболецкаго костела, какъ это видно между прочимъ изъ комисарскаго рѣшенія спора между ксендзомъ Оболецкаго костела Іоанномъ Рознятовскимъ и владѣльцемъ им. Сѣнна Евстафіемъ Курчемъ о границахъ б. костельнаго им. Вядца или Вятца *) и им. Сѣнна **).

Различныя ограниченія и стѣсненія, которыя повременамъ православныя встрѣчали со стороны Ягелла, Витовта и др. литовско-польскихъ королей, не могли совершенно остановить развитія православной церкви въ Литовскомъ государствѣ, гдѣ православное населеніе, покровительствуемое православными удѣльными и служилыми русско-литовскими князьями и вельможами, было вообще многочисленно.

При князѣ Витовтѣ Кейстутовичѣ (1392—1430) въ Лукомлѣ

*) По инвентарю, составленному Оршанскимъ городскимъ судьей Корсакомъ въ 1790 г., въ составъ фундушеваго имѣнія Вядца входило 12 селеній: дер. Новое Село, заст. Малиновицана, Толкачи, Рыжовщина, Костельщина, Рыбаковщина, дер. Запрудье, Горивецъ, Грибино, Куты, Гурино и Застаринье. (Выд. Акты вып. XXI, 315). Нынѣ отъ Оболецъ до Сѣнна 26 вер, и отъ Сѣнна до Вядца 18 вер. Слѣдоват., отъ Оболецъ до Вядца 44 вер.

***) Съ незапамятныхъ временъ возникъ споръ между Оболецкими ксендзами и сосѣдними владѣльцами о межахъ имѣній, при чемъ взаимно происходили ссоры и драки, дѣлались наѣзды, захватывались смежныя земли и причинялись разные ущербы. Впослѣдствіи времени, король Сигизмундъ I указомъ въ 1542 г. приказалъ Оболецкому ксендзу, чтобы онъ неправильно засѣяннаго хлѣба не убиралъ, а вѣдался бы съ владѣльцемъ имѣнія Сѣнна формою суда. Въ 1543 году король предписалъ Витебскому воеводѣ Несиловскому вызвать къ себѣ Оболецкаго ксендза

становится известным православный Николаевский монастырь*), основанный иноками перешедшими в Лукомль с иконою святителя Николая из Жидичинскаго Николаевского монастыря, находившагося в нынѣшней Волынской губ. (близъ г. Луцка). Далѣе, становится также известною Никольская церковь в Оршѣ и Богородичный монастырь в Витебскѣ **) и др.

Въ числѣ прочихъ православныхъ монастырей, открытыхъ русскимъ князьями въ своихъ владѣнiяхъ при королѣ Казимирѣ, въ Сѣнненскомъ уѣздѣ получилъ начало Черейскій монастырь, основанный въ 1454 г. Смоленскимъ епископомъ Мисаиломъ, какъ предполагаютъ, изъ рода князей Пеструцкихъ. ***) Епископъ Мисаилъ, по его собственной записи 1475 г., „удѣлалъ“ въ Черей „храмъ Св. Троицы и монастырь“ и далъ монастырю „всѣхъ людей и села свои“, доставшіяся ему по раздѣлѣ съ братьями отцовскаго достоянiя. Дѣлали пожертвованiя въ пользу монастыря мать и братья еп. Мисаила, князья Друцкіе-Бабичи и кн. Лукомскіе и др.

По смерти владыки Мисаила Черейскій монастырь перешелъ подъ покровительство Сапѣговъ, потомковъ основателя обители. Левъ Сапѣга построилъ въ Черей на островѣ озера Головля второй монастырь. И церковь и монастырскій корпусъ были возведены изъ камня, церковь оштукатурена и, вѣроятно, по

на судъ и учинить кн. Дмитрію Видиницкому-Любецкому удовлетвореніе за допущенное со стороны ксендза нарушеніе границъ за драки и грабежи въ отношеніи Сѣнненскихъ крестьянъ. Такое же порученіе воевода получилъ и отъ королевы Боны (нѣкоторое время жившей въ м. Смольянахъ, гдѣ доселѣ сохранились развалины отъ разрушеннаго въ 1708 г. русскими войсками замка этой королевы). Въ 1544 г. Сигизмундъ-Августъ вызывалъ Оболецкаго ксендза Гайка для объясненій въ Вильну, гдѣ въ 1545 г. дѣло разбиралъ комисарскій судъ по жалобѣ кн. Видиницкаго-Любецкаго и его пасынка князя Григорія Ивановича Сѣнненскаго Грибовскаго. Курчъ жаловался какъ на Оболецкихъ ксендзовъ, такъ и Вятецкихъ крестьянъ; захватъ земель драки и грабежи происходили въ Сѣннѣ, Каневѣ, Поженкахъ. Наконецъ въ 1634 г. спорныя земли были размежеваны, при чемъ упомянуты Мелешковичи, Озерецкѣ, Ульяновичи, Островъ Русановъ (нынѣ д. б. Русиново), Збычно, рѣк. Рогожница, Задніе Борки (Вит. Акты, вып. XXI, стр. 61).

*) „Вѣстникъ Виленскаго Правосл. Св.-Духовскаго Братства“ 1907 г. № 3, Е. Бѣлицкій. „Отнятіе Лукомльскаго монастыря“. Недавно найденный памятникъ древнерусской письменности, посвященный событію основанiя монастыря, относятъ къ 1395 г. Онъ озаглавленъ такъ: „А се новая чюдеса святаго Николѣ, въ Лукомлѣ створилася въ Литовской земли, при князѣ Витовтѣ Кистутьевичѣ, при архіепископѣ Новгородскомъ владыцѣ Іоаннѣ“. Памятникъ напечатанъ въ „Вѣстникѣ Братства“.

**) Батюшковъ „Бѣлор. и Литва“ стр. 110

***) „Могилевская Старина“ Е. Р. Романова. Вып. II „Черейскій монастырь“, Д. И. Довгялло.

внѣшнему ея виду монастырь получилъ наименованіе „Бѣло-церковскаго“. Жалованною грамотой отъ 20 января 1599 г. *) Левъ Сапѣга между прочимъ утвердилъ за Черейскими монастырями всѣ прежнія наданья, и клялся „и н ш о е веры, к р о м е Г р е ч е с к о й, тамъ не уводити“. Черейскій монастырь знаменитъ былъ чудотворною иконою Божіей Матери. По одному сказанію, икона находилась первоначально въ Великомъ Новгородѣ, гдѣ взята въ качествѣ военной добычи Казимиромъ Сапѣгою и передана Черейскому монастырю въ 1640 г.,

*) Важный документъ этотъ напечатанъ въ Виленскомъ Археографическомъ Сборникѣ т. II стр. 15—17. Текстъ его таковъ:

«Я Левъ Ивановичъ Сапега Капцлеръ Великаго Князства Литовскаго Староста Слонимскій, Пернавскій, Могилевскій, Ритовскій, Блудненскій, Острынскій и проч. чыню явно и визнаваю симъ моимъ добровольнымъ вечистымъ записомъ, ижъ што отъ давныхъ часовъ продокъ мой блаженное памети Мисайло владыка Смоленскій въ именью Черейскомъ въ повете Оршанскомъ лежачимъ збудовалъ надъ озеромъ Головлемъ монастырь Святое Тройцы, и часть свою въ именью Черейскомъ до того монастыра надалъ вечно и ненорушно; А ижъ тое именье Черейское отъ брати мое рожное зъ дѣлу ровнаго вечистаго мнѣ се достало, а иные части въ томъ именью Черейскомъ отъ розныхъ отчениковъ вечностью купилъ и набылъ есьми, за чымъ и подаванье того монастыря Черейскаго водлугъ листовъ Государскихъ мне только самому съ продковъ моихъ належитъ. Тогда я наданье продковъ моихъ понавляючи и потвержаючи монастырь Святое Тройцы на Головли, который былъ спустель, знову направити хотячи, всѣ села, люди и кгрунты зъ давныхъ часовъ до того монастыра належачые, и отъ продковъ моихъ наданые привернулъ есьми; а меновите село при томъ же монастыре названое Обьчина-Монастырь, въ которомъ вымерено волокъ одинадцать, другое село Будилово, гдѣ вымерено волокъ осмъ, третее село немереное названое Плескачи, четвертое село Глубиничи, пятое село Рыдомль отъ ихъ милостей князей Друцкихъ-Соколинскихъ на тотъ монастырь здавна наданое зо всеми ихъ кгрунты, застенками, сеножатями, зъ людьми и зъ нихъ приходячими пожитками; а ижъ для большое оалы (хвалы) Божое ку душному моему збавенью на паметъ себе, продкомъ и родичомъ моимъ за помочю Божою зачалъ есьми въ томъ именью Черейскомъ недалеко отъ Старого Мельница, на острове, где былъ небощикъ нанъ отецъ мой славное памети дворъ збудовалъ, церковь и монастырь мурованый (каменный); тогда и тое местце, где церковь мурованая будетъ зъ цмынтаромъ ее также монастырь для мешканья игумена и браты его цернцовъ зъ сады и огороды ку тому монастыру на острове вымераными на тотъ же монастырь надаю, такъ ижъ вже я самъ, жона, дети и потомки мои и ништо зъ близкихъ, кривныхъ и повшехныхъ не маемъ и не будемъ въ тотъ монастырь Черейскій отъ продковъ

по другому же преданію, чудотворный образъ Божіей Матери перенесенъ изъ Смоленска епископомъ Мисаиломъ *).

Подъ 1593 г. упоминаются церкви въ м. Смольянахъ Спаская и Никольская и въ Пильковичахъ**). Судя по купчей, данной въ 1595 году Фелнскимъ старостою Мартиномъ Курчемъ сыну своему Евстафію Курчу на четвертую часть имѣнія, замка и м. Сѣнна (со всѣми принадлежностями онаго.... между прочимъ „съ церквами и ихъ фундами ***) въ то время въ нынѣшнемъ Сѣннѣ были только православныя храмы, иновѣрныхъ храмовъ очевидно не было здѣсь и документъ ничего не говоритъ о нихъ. Несомнѣнно, и самъ фундаторъ, владѣлецъ Сѣнна, въ то время былъ православный. При этомъ надо имѣть въ виду, что какъ Сѣнненскія такъ и многія другія, существовавшія искони, церкви упоминаются въ сохранившихся памятникахъ сравнительно поздняго времени и случайно. Вообще же по свидѣтельству исторіи, католицизмъ долго не находилъ себѣ послѣдователей въ Витебской и Полоцкой областяхъ. По крайней мѣрѣ папскій посолъ Пассевинъ въ 1581 г. нашелъ въ Витебскѣ только одного ксендза; другого не было ни въ Витебскѣ, ни въ окрестностяхъ его. Небольшое число витебскихъ католиковъ состояло изъ польскихъ

моихъ на Головли фундованый и въ тѣтъ который за помощью Божою водлугъ зачатъя змурую, чрезъ тое огривиченье въ села, люди и кгрунты здавна отъ предковъ моихъ и отъ мене самого наданые уступовати, и ниякое переказы въ владзы, держанью и уживанью тыхъ всихъ добръ церковныхъ игумену теперешнему монастыра Черейскаго велебному Исаія и напотомъ будучимъ игуменомъ Черейскимъ, чинити, и ничого съ тыхъ сель, людей и кгрунтовъ яко се вышей поменино отъ церквей Божихъ отыймати немаемъ и не будемъ мочи вечными часы. А се тые оба два монастыры на Головли здавна фундованный и на островѣ отъ мене зму рованный и огривичоный зо всеми уборами и священническими, скарбомъ и серебромъ церковнымъ, которое до того монастыра отъ мене падано есть, а до того фольварокъ монастырскій съ пашнею фольварковою и звышъ помененыя села: Монастырь, Будилово, Плескачи, Глубиничи, Рыдомль, што одно ку тому Монастыру належитъ зо всеми ихъ кгрунты, сеножатями, лесами, дубровами, деревомъ бортнымъ зъ озера Черейскими зъ названными Головлемъ и Золотыкомъ зъ реками и речьками, зъ гоны бобровыми и зо всимъ навсе, итежъ зъ вольнымъ въездомъ по дерево на будованье до пуши мое Черейское самимъ и поданнымъ ихъ монастырскимъ. Теперешній игумень Черейскій велебный Исаія до

***) Мог. Старина Романова, вып. II, стр. 78—79 и Вил. Археогр. Сбор. т. II, стр. 3.

***) „Бѣлоруссія и Литва“ Батюшкова, прим. стр. 21.

****) Вит. Акты, вып. XX стр. 433.

выходцевъ, жившихъ здѣсь по дѣламъ службы или торговли. Стефанъ Баторій въ 1579 г. не нашелъ ни одного костела въ Полоцкомъ воеводствѣ *). По словамъ іезуита Ростовскаго, „во всей Полоцкой области въ концѣ XVI вѣка считалось не болѣе десяти дворянъ, исповѣдывавшихъ католическіе догматы. Только съ появленіемъ іезуитовъ, приглашенныхъ Стефаномъ Баторіемъ по завоеваніи въ 1579 г. Полоцка, католицизмъ сталъ успѣшнѣе водворяться. Іезуиты въ послѣдствіи вытѣснили изъ Бѣлоруссіи кальвинистовъ, въ XVI в. съ успѣхомъ распространявшихъ свое ученіе между польско-литовскимъ шляхетствомъ, и завладѣли ихъ имуществомъ **). Вслѣдъ за іезуитами стали размножаться монастыри и др. католическихъ орденовъ и общинъ, базилианъ, францисканцевъ. Появились костелы съ кляшторами: въ Соколинѣ (нынѣ въ Оршанскомъ уѣздѣ, на границѣ съ Сѣнненскимъ) въ помѣстьи кнзей Друцкихъ-Соколинскихъ***),

живота своего непоручне, а по зашестью его другіе Игумени Черейскіе которые отъ всехъ чернцовъ того монастыра межы нимижъ самыми згодне обраны и за подашемъ моимъ и потомковъ моихъ держачихъ того имени Черейскаго водлугъ з а к о н у и х ъ Г р е ч е с к а г о установлены будутъ держаты церквями и теми монастырями, такъ же скарбы церковными владѣти, всякое пожитки зъ добръ церковныхъ приходячыя до рукъ своихъ брати ку выхованью брати Чернцовъ того монастыра и на иныше потребности монастырскіе оборочати то масть, волеиъ будучи тамъ пожитковъ себе примножати и разширяти. А съ того всего мне самому и потомкомъ моимъ ничего давати и ниякое иныше повинности полнити не будутъ повинны, только за государа короля его милость, за души предковъ и родичовъ моихъ, за мене самого и потомковъ моихъ Пана Бога просити мають. А отъ того монастыра Черейскаго добръ лежачихъ и речей церковныхъ утрачати не мають и мочи не будутъ подъ душнымъ затраченемъ своимъ. Ведъ же подаванье опеку и оборону тыхъ монастыровъ Черейскихъ себе и потомковъ моимъ водлугъ давныхъ фундушовъ въ цале зоставую, же маемъ и повинни будемъ тыхъ монастыровъ отъ всякихъ кривдъ боронити и добръ церковныхъ николи не доущаючи забирати, у каждого суду справедливости имъ доводити, такъ однакъ, ижъ того все я самъ и потомокъ мой жадеиъ (ни-

*) Витеб. Стар. Сапунова, I.

**) Кальвинскіе з б о р ы находились между прочимъ въ Лукмлѣ, Оршѣ, Головчинѣ, Соколинѣ. („Историч. судьбы Полоц. енархіи“ Сапунова, 49 стр.).

***) Въ Могилевскомъ церковномъ музеѣ, основанномъ Е. Р. Романовымъ, находится чугунная намогильная плита, доставленная изъ Соколина, съ слѣдующею надписью: Tu spoczywa J. p. p. Aleksandra..... Woiewodzianka Smolenska Stazostianka Merecka u Dowgowska malzonka knz Juria Druckiego Sokolinskiego Starostu Uswiackiego i Jezieriskego roku panskiego 1588”.

гдѣ издревле существовала православная церковь ¹⁾, доминиканскій костелъ 1595 г. ²⁾, въ Оршѣ, Черевѣ, Толочинѣ 1604 г., въ Сѣннѣ францисканскій—1609 г., въ Островнѣ доминиканскій—1620 г. ³⁾, въ Бѣшенковичахъ, Лепелѣ, Холопеничахъ, Зембинѣ⁴⁾, Смольянахъ и другихъ ближайшихъ къ Сѣнненскому уѣзду пунктахъ; въ Бѣлицѣ (Сѣнненскаго уѣзда) доминиканскій 1669 г., далѣе въ Бобрѣ 1760 г. и Вядцѣ 1793 г. ⁵⁾. За-

какой) и никто иншій нарушати, отнимати, и в ш о е в е р ы к р о м е Г р е ч е с к о е тамъ уводити и ничего отъ церкви Божихъ отыймовати не мають подъ проклятьемъ и подъ затраченъемъ души своее. А есть-либы хто кольвѣкъ будь духовнаго, або свецкаго стану челоувѣкъ, сему запису, наданю и воли моей спротивился, въ чомъ его нарушилъ, або отнималъ, такого впхай Панъ Богъ згладитъ и вымажетъ зъ книгъ живота вечнаго, и скараетъ на души и на теле, въ семъ веку и въ будучимъ, и все проклятства нехай остануть на немъ и на дому его, а нехай не маеть жадное частки зъ выбранными Божиими въ Царствѣ Его, онго каждого того я заразъ позываю предъ Судъ Божій страшный съ которымъ о то на страшномъ Судѣ Христовомъ судитисе хочу, где ему нехай то не будетъ отпущено. А для лепшого веры и певности тыхъ всихъ речей сесь листь фундацыи моее рукою моею власною подписалъ и печать мою до него привесити велель есьми, до котораго за устною и очевистою прозьбою моею печати свои приложить и руками власными подписать се рачили ихъ милость панъ Андрей Сапега Староста Оршанскій, Братъ мой роженный панъ Петръ Кублицкій Подстаростій Оршанскій, а панъ Богданъ Бурый писарь Кгродскій тогожъ повету Оршанскаго. Писанъ въ Орши лета отъ нароженья Исуса Христа сына Божего тысяча пятьсотъ девятыдесять девятаго (1599) месеца генъваря двадцатаго дня.“—Грамота эта писана на пергаментѣ. На подлинной слѣдующія собственноручныя подписи: Левъ Сапега Канцлеръ Вел. Княз. Литовскаго Слонимскій, Пернавскій, Могилевскій Староста власною рукою. Андрей Сапега Староста Оршанскій власною рукою. Петръ Кублицкій Подстаростій Оршанскій рукою власною. Богданъ Бурый Писарь Кгродскій Оршанскій рукою власною.

1) Вит. Акты. вып. XXV., приб. стр. 435.

2) Батюшковъ „Бѣлор. и Литва“, прим. стр. 20.

3) Здѣсь издревле существовала православная церковь. См. Вит. Акты вып. XXIII стр. 360, фундушевая записъ Троцкаго воеводы Пацаксендзамъ доминиканамъ 1651 г.

4) Въ Вилен. Акт. т. XV (336 стр.) подъ 1673 г. находится докреть, присуждающій Александра Воину, его жену и урядника Высоцкаго къ уплатѣ доминиканамъ Зембинскаго монастыря 470 копъ грошей литовскихъ и къ смертной казни за нападеніе на монастырь, оскверненіе пролитіемъ крови костела и погоста и др. насилія. Война изъ Лукомля подалъ „обмову“ по поводу взведенныхъ на него обвиненій.

5) Батюшковъ „Бѣлор. и Литва“ стр. 20 прим.

пустыль и разоренъ униатами прежде богатый и славный Черейскій монастырь ¹⁾. Не смотря на строгую клятву, наложенную епископомъ Мисаиломъ и Львомъ Салъгою на всякаго не православнаго, который дерзнулъ бы присвоить Черейскій монастырь, обителью около 1601 г., при униатскомъ митрополитѣ Рутскомъ завладѣли надолго базилиане ²⁾. Далѣе въ 1756 г. становится извѣстнымъ фундушъ р.-католическаго костела въ м. Лукомлѣ ³⁾. Владѣльцы Лукомля Фридрихъ Лукомскій и Романъ Лукомскій, воспользовавшись тѣмъ, что умеръ священникъ православной Пятницкой церкви, фундушъ которой былъ наданъ ихъ предками, эту церковь „съ людьми, съ грунтами, ей принадлежащими, со всѣмъ огуломъ“ отдали на р.-католическій Лукомльскій костелъ единственно по праву патроната. ⁴⁾ Это впрочемъ только одинъ изъ многочисленныхъ примѣровъ злоупотребленія правомъ патроната окатоличенныхъ помѣщиковъ, распоряжавшихся православными церквами по произволу ⁵⁾. Дворянство, особенно высшее, изъ за сословныхъ привилегій съ теченіемъ времени начало переходить въ католичество или унию, служившую переходною ступенью къ окатоличенію. Въ вышедшемъ въ 1610 сочиненіи Мелетія Смотрицкаго „Ориносъ“ (Плачъ) ⁶⁾, въ которомъ авторъ оплакиваетъ отъ лица православной церкви погибель въ латинствѣ лучшихъ родовъ западно-русскихъ, упоминаются нѣкоторые дворянскіе роды, извѣстные Сѣнненскому уѣзду, каковы напр. Салъги, Лукомскіе, Соколинскіе и др. Разумѣется и въ то тяжелое время для православной западно-русской церкви оставались въ православіи дворяне, которые всячески поддерживали православіе—напр. Богданъ Стеткевичъ-Заверскій, основатель Оршанскихъ монастырей. Нѣкоторые изъ перешедшихъ въ латинство со временемъ возвратились въ лоно православія.

1) Батюшковъ, стр. 196.

2) Археограф. сбор. т. II стр. 3.

3) Истор.-юр. матер., извлеч. изъ акт. книгъ Вит. и Мог. губ., вып. XXX, стр. 106—108.

4) Подъ 1642 г. въ вып. XIII Вит. Акты на 453 стр. значится запись, данная гвардіаномъ Лукомльскаго бернардинскаго кляштора Борышемъ Лукомльскому Св. Троицкому монастырю объ уничтоженіи Пречыстенской церкви въ Лукомлѣ.

5) Другой примѣръ: Троицкій воевода Паць по фундушевой упоминавшейся уже записи 1651 г. подарилъ ксендзамъ доминиканамъ между прочимъ им. Островну, гдѣ была церковь, им. и село Быстрею съ тамошнею церковью, Порѣчье, Дудалово и Застаринье съ поселенными тамъ крестьянами (Вит. Акты, вып. XII, 360).

6) Вотъ это знаменитое сочиненіе: „Гдѣ теперь тотъ неоцѣненный камень, который я носила вмѣстѣ съ другими брилліантами на моей головѣ, въ вѣнцѣ, какъ солнце среди звѣздъ,—гдѣ теперь домъ князей Острожскихъ, который превосходилъ всѣхъ яркимъ блескомъ своей древ-

Въ XVII столѣтіи случайно упоминаются слѣдующія церкви 1) въ 1614 г. церковь въ Бобрѣ*), 2) въ 1625 г. Кичинская церковь**), 3) въ 1649 г. церкви съ фундами въ маѣтности Воронцевичской, куда между прочимъ принадлежали села: двѣ Переволочни, Остры Шапки, Мочулище прозв. Соколовичи, сел. Грушка прозв. Панское, с. Ширневици и три села Слободскіе***) 4) въ 1650 г. церковь въ с. Грушкѣ Гапоновскою****) 5) въ 1669 г. Косеницкая церковь по поводу обвиненія влад. им. Черей стольника вел. кн. Лит. Бенедикта Сапѣги и крестьянъ его въ причиненіи разныхъ насилій и въ убійствѣ свящ. Левановича*****) 6) въ 1670 г. Лугиновская церковь*****) 7) въ 1665 и 1673 г. церковь Спаса въ с. Буѣ, Св. Параскевы въ с. Пустыпкахъ и церкви въ Хомп-

ней (православною) вѣры? Гдѣ и другіе также неоцѣненные камни моего вѣнца, славные роды русскихъ князей, мои сапфиры и алмазы: князья Слуцкіе, Заславскіе, Збаражскіе, Вишневецкіе, Сапгушки, Чарторыйскіе, Пронскіе, Рожинскіе, Соломерецкіе, Головчицкіе, Кошпрскіе, Массальскіе, Горскіе, Соколинскіе, Лукомскіе, Пузыны и другіе безъ числа? Гдѣ вмѣстѣ съ ними и другіе роды, — древніе, именитые, сильные роды славнаго по всему міру племени и могуществомъ народа русскаго: Ходкевичи, Глѣбовичи, Копишки, Сапѣги, Дорогостайскіе, Вонны, Воловичи, Зеновичи, Пацы, Халецкіе, Тышкевичи, Корсаки, Хрептовичи, Тризны, Горностаи, Бокѣи, Мышковскіе, Гурки, Сѣмашки, Гулевичи, Ярмолинскіе, Чолненскіе, Калиновскіе, Кирдеи, Заборовскіе, Мелешки, Боговитицы, Павловичи, Сосновскіе, Скумины, Поцѣи и другіе?... Вы, злые люди, (своею измѣною) обнажили меня отъ этой дорогой моей ризы и теперь насмѣхаетесь надъ немощнымъ моимъ тѣломъ, изъ котораго однако вы всѣ вышли. Но помните: прокляты всякъ, открывающій наготу своей матери! Прокляты будете и вы всѣ, насмѣхающіеся надъ моею наготою, радующіеся ей. Настанетъ время, что всѣ вы будете стыдиться своихъ дѣяній“.

*) Вит. Акты вып. XXVIII, пред.

**) Вит. Акты, XII, 223. Духовное завѣщаніе Челинского, въ коемъ послѣдній поручаетъ женѣ своей похоронить его въ склепу въ им. Смоленскомъ князя Ковельскаго, гдѣ князь предполагалъ построить костелъ, или же въ им. жены Кичинскомъ, при тамошней церкви съ тѣмъ, чтобы она на счетъ или Подсалья купила въ ту церковь, на поминовеніе его, ризы и книги для всегдашняго въ оной богослуженія.

***) Вит. Акты вып. XXV стр. 426. Рѣчь идетъ о многихъ церквахъ.

****) Тамъ же стр. 433. Контрактъ, данный зем. Самуиломъ Подберезскимъ Христофору Поляновскому на 3 года за 600 злот. польскихъ на 5 уволокъ церковной земли.

*****) Вит. Акты вып. XXVI стр. 272.

*****) Тоже вып. XXV стр. 374.

ничахъ и Немойтѣ *), 8) Церковь Св. „Миколая“ въ Словеняхъ, которая «здавно сгорѣла, въ року 1701 реставрирована»; въ 1747 г. преосвящ. Волчанскимъ дано разрѣшеніе Копысскому протопопу освятить эту церковь. **), 9) въ концѣ 17 и началѣ 18 столѣтія упоминается церковь Папинская; 10) издревле существовала церковь въ с. Гилияхъ ***), 11) Церковь въ им. Замелочье или Замосточьѣ упоминается въ 1719 г. ****), 12) въ томъ же году упоминается церковь въ с. Волосовѣ *****).

Уже отмѣчалось о переходѣ въ латинство нѣкоторыхъ дворянскихъ родовъ. Но если западно-русская аристократія, вначалѣ оказавшая сильную помощь православнои церкви и русской народности, начала ослабѣвать въ названномъ стремленіи, то не ослабѣло въ защитѣ вѣры своихъ отцовъ и народности среднее и сельское населеніе, сгруппировавшееся въ знаменитыя отдѣльныя церковныя братства. Эти сословія и подвергались всевозможнымъ притѣсненіямъ, имѣвшимъ цѣлью насильственное принужденіе къ принятію уніи и католичества.

По завоеваніи Бѣлоруссіи царемъ Алексѣемъ Михайловичемъ православное населеніе уѣзда почувствовало себя облегченіе, но это было не долго, такъ какъ по Андрусовскому договору Бѣлоруссія съ Сѣнненскимъ уѣздомъ вновь отошла къ Польшѣ. „Отписка“ воеводы В. П. Шереметева ¹⁰⁾ вполне характеризуетъ положеніе православныхъ жителей сосѣдняго къ Сѣнну Витебска до взятія этого города войсками царя Алексѣя Михайловича. „Въ городѣ, государь, Витебскѣ, — писалъ Шереметевъ, — которые благочестивыя церкви и тѣ осквернены и учинены унеями, а иные костелы; а благочестивыя христіане церкви и священниковъ нѣтъ и православнымъ христіанамъ, приходитъ къ божественному пѣнію негдѣ“.

Къ 1700 году въ Сѣнненскомъ уѣздѣ во время бѣлорусскаго епископа Капріана Жоховскаго, не только принявшаго унію,

*) Вит. Акты вып. XXVI стр. 342—348. Инвентарь им. Половинскому. Въ дер. Хоминичяхъ память о церкви сохранилась только въ урочищѣ подъ названіемъ „Церковище“.

***) Архивъ Могилевскаго церк. музея докум. связка Сѣнненск. у.

****) Вит. Акты, вып. XXV и XXIII стр. 44.

*****) Вит. Акты, вып. XXV стр. 115. Духов. завѣщаніе Шаверновской-Осиповской.

******) Вит. Акты, вып. XXV, стр. 84. Купчая крѣпость, данная зем. Останкевичами подком. Киселю на им. Волосово и Стайки въ Вит. воеводствѣ съ новооснованной церковью за 13000 злот. польск.

¹⁰⁾ А. П. Сапуновъ. «Историческія судьбы Полоцкой епархіи», стр. 88.

но и насильно обращавшаго въ нее свою епархію, въ Сѣнненскомъ уѣздѣ были отняты у православныхъ подъ унію между прочимъ слѣдующія церкви ¹⁾: Бобровскаго деконата—Б о б р о в с к а я, Черейскаго дек.—Х у д о в с к а я, Молявская, Ротницкая, Бѣлицкаго дек.—Б ѣ л и ц к а я, Мощонская и Буйская, Смольянскаго дек.—Н е р е й ш а н с к а я и К и ч и н с к а я, Чашницкаго дек.—З а б о р с к а я, Соколинскаго дек.—Н е к л ю д о в с к а я. Съ 1700 по 1726 г. насильственнымъ путемъ отняты были въ унію, между прочимъ, протопопіи Толочинская, Смольянская, Черейская ²⁾ и Лукомльскій монастырь ³⁾.

Лицо, близко знающее исторію многострадальной Бѣлой Руси, въ № 3 «Вѣстника Виленскаго Православнаго Св.-Духовскаго Братства» 1907 г. по поводу отнятія Лукомльскаго монастыря между прочимъ говоритъ слѣдующее: „Основанный въ XIV вѣкѣ. Лукомльскій монастырь мирно существовалъ въ XV и XVI вв. Въ 1564 году Лукомльская волость отошла къ Москвѣ и Лукомльскій Николаевскій монастырь внесенъ московскими воеводами въ извѣстную „Писцовую книгу“ Полоцкаго воеводства 1566 года. Затѣмъ, извѣстія о монастырѣ снова прерываются почти на полтора столѣтія. Его не тронулъ умнѣйшій человекъ своего вѣка Левъ Сапѣга, къ сожалѣнію, невыдержавшій гнета польскаго ига и омрачившій свою память измѣною вѣрѣ своихъ предковъ. Не трогали ее и отступившіе отъ православія князья Лукомльскіе (потомки св. Владиміра). Но наступило «нуждное гонительное время» и «славный древній русскій народъ сталъ униженнымъ паче всѣхъ живущихъ на земли». По настоянію Кунцевича, въ 1619 г. всѣмъ православнымъ монастырямъ и церквамъ повелѣно быть въ подчиненіи полоцкаго уніатскаго епископа—и православные храмы насильно были обращены въ уніатскіе или стояли запечатанными, а «дѣти православныхъ въ младенчествѣ безъ крещенія отъ сего свѣта отходили, совершенно возрашшіе жили внѣ законнаго брака, а тѣла умершихъ, безъ церковнаго обряда, какъ стерво, вывозились изъ городовъ». При такихъ условіяхъ, ежеминутно трепеща за свою участь, Лукомльская обитель просуществовала однако же еще почти сто лѣтъ. Отдаленію ея захвата, конечно, способствовала война за Малороссію. Но въ 1715 году часъ святой обители пробилъ. Князь Лукомльскій, фанатичный какъ всѣ ренегаты, „наѣхалъ“ въ этомъ году съ толпою прислужниковъ на Лукомльскій монастырь и потребовалъ отъ иноковъ перехода

1) Визитац. списокъ церквей, докум. Могил. церк. музея, связка „гоненія“.

2) Бантышъ-Каменскій, стр. 359.

3) Тамъ же. стр. 158 и 360.

въ унію. Подкрѣпляемая игуменомъ Варлаамомъ, братія рѣшительно отказала. Тогда кн. Лукомльскій сталъ „бить мучительно“ монаховъ, а игумену Варлааму и наиболѣе упорствовавшему іеромонаху, кромѣ того, велѣлъ обрить не только бороды и усы, но и головы. Но ни такія издѣвательства, ни „тиранскіе“ побои не поколебали стойкости православныхъ мучениковъ. Тогда обезумѣвшій князь сталъ звѣрски бить ихъ и, насытившись злобою, безчувственные тѣла ихъ, вытаща за ноги, за монастырь бросить велѣлъ,—гдѣ игумень, не приходя въ сознаніе, и умеръ. Тогда торжествующій побѣдитель выгналъ остальныхъ иноковъ изъ монастыря и отдалъ его уніатамъ, „со всѣми пожитками, вещами церковными, книгами, утварью“ и т. д. Такъ погасъ этотъ свѣточъ православія, свѣтившій бѣлорусскому народу болѣе трехъ столѣтій! Поселились первоначально здѣсь базилиане изъ сосѣдняго Черейскаго монастыря, но потомъ древняя русская обитель была отдана бернардинамъ и въ качествѣ католическаго монастыря просуществовала до польскаго мятежа 1831 года».—Гдѣ дѣвалась чудотворная икона св. Николая, которою славился Лукомльскій монастырь, неизвѣстно.

Уніаты были совращаемы въ латинство, такъ напр. отъ Лукомльской уніатской церкви къ Лукомльскому францисканскому монастырю было присоединено 220 уніатскихъ дворовъ, о чемъ заявилъ Сѣнненскому нижнему земскому суду уніатскій священникъ Зеньковичъ, присовокупившій, что монахъ „съ Лукомля“ въ уніатской церкви въ дер. Вятіорѣ приводилъ уніатовъ въ римскую религію ¹⁾. По словамъ Батюшкова („Бѣлоруссія и Литва“, 330), въ Сѣнненскомъ уѣздѣ бернардиномъ и уніатскимъ священникомъ совращено 500 домовъ. Однако всѣ насильственные мѣры противъ православія не располагали къ уніи русское населеніе. Новообращенные уніаты во многихъ мѣстахъ при первомъ удобномъ случаѣ заявляли протестъ противъ насильно навязанной имъ уніи. „Хотя иныя церкви уже по 20 лѣтъ въ уніи состоятъ,—писалъ преосвященный Георгій Конисскій въ 1757 году,—однако и нынѣ еще бѣдные тѣхъ церковей прихожане приходятъ ко мнѣ тайно, страха ради римскаго, и съ плачемъ просятъ,—не можно ли имъ помочь, дабы попрежнему быть въ православіи“. Какъ извѣстно, при преосвященномъ Георгіи Конисскомъ началось частичное воссоединеніе къ православію со-

¹⁾ Акты Вил. Археогр. Ком. т. XVI, пред. Ксгати: въ Вит. Акт. (вып. XXVII стр. 379) подъ 1764 г. находится фундушевая запись пом. М. И. Гласко на имя архіеп. уніатскихъ церковей Ясона Юноши-Смогоржевскаго съ наданьемъ причту вновь выстроенной имъ св. Георгіевской церкви въ им. Вятіорѣ Оршанскаго повѣта земли и пр. угодій.

вращенныхъ въ унию, преимущественно въ имѣніяхъ русскихъ помѣщиковъ *). Но по смерти Конисскаго дѣло воссоединенія приостановилось. Польскіе помѣщики и чиновники всемѣрно противодѣйствовали этому дѣлу, русское же правительство слишкомъ покровительственно относилось къ иновѣрцамъ. Польское повстаніе 1831 года ускорило дѣло воссоединенія.

Въ числѣ упраздненныхъ въ 1832 г. католическихъ монастырей, за участіе римско-католическаго духовенства въ мятежѣ, въ Сѣнненскомъ уѣздѣ были монастыри: Островенскій доминиканскій, Лукомльскій францисканскій и Бѣлицкій доминиканскій **). Монахи Островенскаго монастыря переведены въ Забѣльскій монастырь Дриссенскаго уѣзда, Лукомльскіе францисканскіе монахи въ Сѣнненскій монастырь. Въ это же время упраздненъ и Смольянскій доминиканскій монастырь, находившійся тогда въ Сѣнненскомъ уѣздѣ. Съ 1833 г. въ Сѣнненскомъ уѣздѣ постепенно начато примѣненіе распоряженія о поставленіи иконостасовъ и употребленіи Московскаго служебника въ униатскихъ церквахъ, въ цѣляхъ сближенія униатской церкви съ православной. Въ 1833 г. напр. устроенъ былъ иконостасъ въ Пустынской церкви. Дѣло это требовало отъ подлежащихъ лицъ большой осторожности и умѣнья, такъ какъ униатскіе прихожане, настроенные ксендзами, поляками и др. злонамѣренными лицами, оказывали сопротивленіе видамъ и намѣреніямъ правительства. Факты этого рода произошли: 1) въ Соржинцѣ, гдѣ прибывшій униат. благоч. Васютовичъ по окончаніи литургіи вздумалъ публично вырѣзывать изъ униатскаго служебника листы, по содержанію своему противорѣчив. духу православной церкви; подстрекателемъ оказался и настоятель Соржицкой церкви Квятковскій съ сыномъ ***); 2) въ Королевичахъ, гдѣ священникъ Давыдовичъ за ослушаніе распоряженіямъ своего начальства относительно возстановленія греческихъ обрядовъ низведенъ былъ во дьячка съ отсылкою его на черную работу на 6 мѣсяцевъ ****), и 3) въ Дорогокуповѣ, гдѣ прихожане пришли въ буйство и разорили колокольню изъ-за того только, что свящ. Тарповскій совершилъ богослуженіе по греко-восточному обряду. Буйство внушено было свящ. Островенской церкви Шелепинымъ и управителемъ помѣщицы Сушицкой.

*) Батюшковъ, Бѣлор. и Литва, стр. 322.

***) Дѣло канц. Мог. Губ-ра 1832 г. № 601, связка 14.

****) Явившійся на мѣсто происшествія земскій исправникъ Крюковскій, какъ и вся вообще земская полиція, состоявшая по большей части изъ поляковъ, вмѣсто того, чтобы усмирять, возбуждалъ народъ («Вѣст. Европы» 1872 г., Морошкинъ).

*****) Но Давыдовичъ по поблажкѣ и снисходительности Сѣнненскаго земскаго суда проживалъ въ домѣ пом. Бржестовской (тоже Морошкинъ).

Но подобные отдѣльные случаи, вызванные преимущественно безтактностью нѣкоторыхъ ревнителей православія, не могли заглушить общаго сильнаго стремленія униатовъ къ православію. Большинство униатскаго духовенства изъявляло согласіе принять православіе и располагало къ нему прихожанъ. Въ данномъ дѣлѣ виднымъ дѣятелемъ и сподвижникомъ Іосифа Сѣмашки былъ архіепископъ Василій Лужинскій, бѣлоруссъ, родомъ изъ Могилевской губерніи. Его дѣятельность на пользу православія въ Могилевской епархіи началась съ 1833 г. Онъ совершилъ нѣсколько путешествій по губерніи, бывалъ и въ Сѣненскомъ уѣздѣ, гдѣ въ 1835 г. помѣщица Милошъ просила разрѣшенія на освященіе построеннаго ея коштомъ въ м. Черевъ каменнаго храма. Церковь эта была торжественно освящена въ маѣ. Преосвященный самъ совершалъ божественную литургію и потомъ на площади молебень. Здѣсь пять униатскихъ священниковъ, прибывшихъ изъ сосѣднихъ селъ, изъявили согласіе на присоединеніе къ православію *). Въ бытность преосвященнаго въ Толочинѣ, къ нему явились Смольянскій благочинный и священники Озерецкой и Старосельской церкви и, согласно собственному желанію, были присоединены къ православію. Наконецъ наступилъ 1839 годъ, когда состоялось всеобщее воссоединеніе униатовъ, совершившееся мирно. Въроятно послѣ 1863 года былъ закрытъ монастырь при Сѣненскомъ р. католическомъ костелѣ **). 5 января 1866 года закрытъ Островенскій костелъ***), прихожане распределены по сосѣднимъ приходамъ. Позднѣе упраздненъ и Лукомльскій (въ 1868 г.) костелъ****), Вядецкій причисленъ былъ къ филиальнымъ.

Въ настоящее время для удовлетворенія религіозныхъ нуждъ православнаго населенія въ уѣздѣ существуетъ 56 приходскихъ церквей—45 въ селахъ, 8 въ мѣстечкахъ и 2 въ уѣздномъ городѣ. Кромѣ того нѣсколько приграничныхъ селеній въ церковномъ отношеніи принадлежатъ къ церквамъ сосѣднихъ уѣздовъ. Зданія церквей, за исключеніемъ 4 каменныхъ, деревянные; значительная часть ихъ построена или отремонтирована въ 1860 годахъ, а также въ 40-хъ годахъ при преосвященномъ Исидорѣ, между прочимъ при немъ перенесена на нынѣшнее мѣсто

*) Мог. Епарх. Вѣд. 1889 г. № 16.

**) Ксендзъ Іоаннъ Лопатинскій, первый изъ бѣлаго духовенства Сѣненскаго костела, заставшій еще монаховъ упраздненнаго монастыря, отзывается о нихъ крайне неодобрительно, жаловался на нихъ пьянство и тунеядство.

***) Дѣло канц. Мог. Губ-ра № 151—69 г.

****) По памят. книжкѣ Могил. губ. за 1861 г., въ Лукомлѣ католиковъ было только 10 м. 15 ж., въ Островнѣ 6 м. 6 ж., а въ Бѣлицѣ 1 (помѣщикъ).

Обольская церковь изъ им. проживавш. въ Варшавѣ Лускиныхъ, гдѣ она, при своей ветхости, была окружена скотнымъ дворомъ, гумномъ и др. фольварковыми постройками. Этотъ-же архіепископъ въ 1842 г. обращалъ вниманіе подлежащихъ властен на то, что крестьяне имѣнія Бествина пом. Г—провскаго, принадлежавшіе къ приходу Хотчанской церкви, кромѣ великопостной исповѣди, во весь годъ не бывають въ церкви, такъ какъ владѣлецъ имѣнія занимаетъ ихъ въ праздники работами*)—.

Въ числѣ строителей церквей встрѣчаются такія фамиліи помѣщичьи, какъ гр. Тышкевичъ, Сангушка, Пржесецкій, Нитославскій, Ропковскій, Пероттъ, Пржесмыцкій, портретъ котораго въ золоченой рамѣ находится на видномъ мѣстѣ въ выстроенной имъ въ 1787 г. Смогской ц. торья ветхи и ут Къ та ц е р о т н о Л и с и с к а я, р о в Р ы с к а я, р о в и ч Д о р о г о с к а я, с в а я, в и ч-



Покровская церковь въ г. Сѣннѣ. Начата постройкой въ 1787 г. пом. Пуславскимъ. (по фотограф. Александрова). Л у г и н о с к а я, П л и с с к а я, С м о р о д и н с к а я и др. приходскія, не говоря уже приписныхъ и кладбищенскихъ.

Въ Сѣнненскомъ уѣздѣ находится также Неклюдовская Борисо-Глѣбская мужская общежительная пустынь. Она расположена между с. Неклюдовомъ и дер. Яновомъ, Узносомъ и Пуколовомъ Ряснянской вол., въ 27 вер. отъ г. Сѣнна и въ 5 верстахъ отъ м. Оболецъ. Устроена нынѣ покойнымъ д. стат. сов. Филиппомъ Степановичемъ Лешко въ принадлежавшемъ ему имѣніи Неклюдовѣ, пожертвованномъ имъ со всѣми земельными угодіями въ количествѣ 2991 д. 2299 кв. с. и постройками въ обезпеченіе пустыни, учрежденной 30 марта 1885 г. Монастырь открытъ 1 октября 1899 г.

Въ обители имѣется три церкви, устроенныя покойнымъ завѣщател. Ф. С. Лешко: 1) каменная крытая желѣзомъ однопрестольная, во имя Св. Троицы, построена въ 1890—96 годахъ

*) Дѣло Канц. Мог. Губернатора № 421—1842 г.


въ 1787
родин-
Н ѣ к о-
церкви
бѣдны
варью.
к и м ѣ
к в а м ѣ
с я т с я
ч и н-
Б у т о-
с к а я,
д о м л ь-
Г р и г о-
с к а я,
к у п о в-
К и ч и н-
Л у г и н о-
с к а я,

и освящена 1-го октября 1899 г. епископомъ могилевскимъ и мстиславскимъ Мисаиломъ; 2) каменная крытая желѣзомъ, во имя свят. страстотерцевъ Бориса и Глѣба, въ 3½ верст. отъ монастыря при источникѣ, устроена въ 1893—94 годахъ, а въ 1901 году настоятелемъ пустыни окончательно отдѣлана и освящена еписк. Мисаиломъ и 3) ветхая деревянная малая церковь во имя св. муч. Бориса Глѣба, устроена въ 1840 году, на мѣстѣ бывшей малой и ветхой церкви и тогда же освящена. Въ ней до 1900 года постоянно находилась явленная икона св. муч. Бориса и Глѣба. Надъ крыницею имѣется часовня, небольшая каменная крытая желѣзомъ, построена въ 1891 г., когда при этихъ церквахъ выстроенъ настоятелемъ пустыни іеромонахомъ Пахоміемъ деревянный домъ о 4-хъ келіяхъ. Въ монастырѣ при церкви Св. Троицы имѣется шесть жилыхъ помѣщеній. — Относительно мѣстно-чтимой иконы св. муч. Бориса и Глѣба, писаной на холстѣ, существуетъ преданіе, что она явилась въ лѣсу на деревѣ, гдѣ ее нашелъ кр. д. Янова Мошевскій, забравшій было икону домой, но отнесшій ее потомъ на прежнее мѣсто послѣ особаго сновидѣнія. Мошевскій съ помощью сосѣдей перевезъ амбаръ на мѣсто явленія иконы и устроилъ изъ него часовню. Впослѣдствіи часовня была передѣлена, устроенъ алтарь и въ ней совершалось изрѣдка богослуженіе. Когда церковь пришла въ ветхость, крестьяне поставили на томъ мѣстѣ другую, а потомъ и третью такую же церковь. Когда же имѣніе Неклюдово перешло во владѣніе г. Лешко, послѣдній къ алтарю пристроилъ вторую часть церкви и устроилъ для иконы металлическую позолоченную ризу и кивотъ. Есть еще устное преданіе, что икону бралъ Неклюдовскій священникъ въ свою церковь, но сталъ страдать глазами, когда же онъ отнесъ икону на мѣсто, глазная болѣзнь прекратилась. — Празднованіе съ давнихъ временъ совершается два раза въ годъ: 2 мая и 24 іюля. До 1900 года икона находилась въ деревянномъ храмѣ при источникѣ, а съ 1900 года икона 24 іюля переносится въ монастырь съ крестнымъ ходомъ и остается въ монастырѣ до 1 мая, когда опять переносится съ крестнымъ ходомъ въ скитъ. Послѣ небольшого отдыха совершается св. муч. всеобщное бдѣніе, а 2 мая ранняя литургія въ 7 час. утра, поздняя въ 10 час. утра. Послѣ поздней литургіи совершается освященіе воды на источникѣ, по свидѣтельству г. Лешки, цѣлительномъ (онъ, Лешко, два раза по вѣрѣ получалъ исцѣленіе отъ глазной болѣзни). Многіе изъ богомольцевъ срываютъ листья съ стоящаго вблизи часовни долголѣтняго дуба, на которомъ, по преданію явилась икона св. Бориса и Глѣба. Богомольцевъ 2 мая бываетъ до восьми тысячъ. Третій праздникъ совершается въ монастырѣ 1-го октября въ воспоминаніе открытія обители и освященія храма. Насельники пустыни 18 чел. монаховъ вызваны были изъ Кіево-Троицкаго монастыря; въ настоящее время ихъ 50 человекъ.

Для католиковъ въ Сѣнненскомъ уѣздѣ находится 5 костеловъ: въ Сѣннѣ, Черевѣ, Бобрѣ и Толочинѣ и въ Вядцѣ; имѣются также косте-

Сѣнненскаго сѣднихъ уѣз Обольцахъ, и др.), которые обслуживать номъ отноше шее р. католи не названна составляющее селенія извѣст сти, а большею чающеся

Если сравнить славныхъ при квей въ уѣздѣ сломъ право ленія (147896) стеловъ (5) съ ленія р.-като данія (12521), что на каждую ходится боль душъ (2819) дый костель



Костель въ г. Сѣннѣ.
(по фотографіи Александрова).

лы вблизи уѣзда въ со дахъ (напр. въ Смольянахъ также могутъ въ религіоз- ній ближай- ческое населе- го уѣдза, не- сплошного на- ной мѣстно- частью встрѣ- спорадически. число право- ходскихъ цер- (56) съ чи- славн. насе- и число ко- числомъ насе- лич. исповѣ- то окажется, церковь при- шее число чѣмъ на каж- (2504). Всѣ

костелы каменные, изъ нихъ Сѣнненскій и Черевскій отличаются изяществомъ своей архитектуры и внутреннимъ убранствомъ.

Прошлую экономическую и бытовую жизнь населенія, преимущественно сельскаго, изображаютъ сохранившіеся инвентари нѣкоторыхъ имѣній XVI, XVII и XVIII столѣтій. Сельское населеніе состояло изъ служилыхъ землевладѣльцевъ—землянъ или бояръ, людей «похожихъ или «вольныхъ», т. е. пользовавшихся правомъ свободного выхода съ земли помѣщика, «куничныхъ» и наконецъ изъ людей «непохожихъ» или «тяглыхъ», т. е. не пользовавшихся правомъ свободного выхода и отбывавшихъ барщину. Съ теченіемъ времени малочисленный классъ «вольныхъ» людей былъ закрѣпощенъ и сдѣлался тяглымъ. Крестьяне во многихъ имѣніяхъ работали больше 3 дней въ недѣлю съ участка. Участки уменьшались, повинности же росли. Кромѣ барщины или пригоновъ крестьяне исполняли многія повинности, какъ напр., подводную, сторожевую на барскомъ дворѣ, исправляли мосты, дороги, выходили на облавы, сгоны, толоки, гвалты; платили чинши деньгами, хлѣбомъ, давали домашнихъ птицъ, барановъ (барановщина), вепровщину, яловщину, дань медовую, пеньковщину, хмѣлевщину, статьи и

поборы сеймовые и повѣстовые, дякло житное и овсяное ¹⁾ и др. мелкіе платежи и повинности. Земля по исполненію повинностей дѣлилась на «тяглую» и «куничную», а по измѣренію на уво-локи, морги, въ мѣстечкахъ же на плаці. Порядокъ отбыванія и размѣръ повинностей устанавливался владѣльцемъ имѣнія, который могъ и измѣнить ихъ по своему усмотрѣнію.

Интересенъ инвентарь имѣнію Полонинскому, составлен-ный въ 1665 году, довольно полно ²⁾. Въ немъ указано (поименно), кто жилъ въ извѣстномъ селеніи, сколько имѣлъ земли, размѣръ чинша. Имѣніе Полонинское состояло изъ двухъ имѣній: П о л о н н а я или Полонинское и Н е м о й т а. Къ Полонной принадлежали: а) м. Б у й; въ немъ 17 пла-цовъ и 15 морг. земли, мѣщанъ-хозяевъ 5, каждый имѣлъ по 1—2 плацовъ и по 1 моргу земли и платилъ чинша по 30 гр. и б) села: Расходное, Горбуны ³⁾, Глѣбовскіе, Микулино, Бояр-скіе, Шарапы ⁴⁾, Климовичи ⁵⁾, Спицы, Хоминичи ⁶⁾, Чудскіе ⁷⁾. Въ перечисленныхъ поселеніяхъ было крестьянъ-домохозяевъ 37, у каждаго земли $\frac{1}{4}$ —2 увол., платили чинша съ уволоки по 3 копы грош. Къ им. Н е м о й т ѣ принадлежали: мѣс-т е ч к и: а) Н е м о й т а, въ немъ мѣщанъ-хозяевъ 12*), каждый имѣлъ по 1 плацу, а платилъ чинша съ плаца по 18 грош. и б) П у с т ы н к и, и селенія: застѣнокъ В о л к о в щ и н а, Пѣнное, Туковскій, село Заборовье,

1) Вит. Акт. вып. XXIII стр. 503. Закладная 1642 г. на отдѣлен-ный отъ им. Полонны—Немойты фольв. Горбуново съ приселкомъ Межника. Тамъ же на 444 стр. въ инвентарѣ имѣнія Подберезья за 1642 г. къ повинностямъ отнесены: солодъ на пиво, ѣзда въ Оршу и Бѣшенковичи, колѣда, волочечное и поклонное.

2) Вит. Акты вып. XXVI стр. 342.

3) Гдѣ жили тяглые Ѳедоръ и Андрей Горбуны и казакъ Незеловичъ.

4) Нынѣ урочище.

5) Населенное исключительно казаками Климовичами. К л и м о в и ч и были деревней. Въ первой половинѣ XIX столѣтія прав. помѣщ. Зави-лейскій переселилъ Климовичскихъ крестьянъ въ другія мѣста, образо-вавъ въ Климовичахъ свою дворовую усадьбу. Между Климовичами и Хоминичами онъ началъ было постройкою церковь, но смерть помѣшала ему осуществить свое намѣреніе. Въ 1890-хъ годахъ им. Климовичи распроданы крестьянамъ, образовавшимъ здѣсь опять деревню.

6) Въ нихъ жили два Латуша и Х о м и н и ч ѣ.

7) Гдѣ жили куничники Оникіевичи и тяглые Лалешки. Фамиліи эти до сего времени сохранились въ Чудькахъ. Достоинно примѣчанія, что и большинство другихъ фамилій, упомянутыхъ въ инвентаряхъ, также доселѣ существуютъ въ уѣздѣ, хотя иногда уже въ другихъ селе-ніяхъ, какъ напр. Борковецъ, Клепецъ, Гнида, Руколь, Овчинникъ и др.

*) Въ томъ числѣ Корогинъ, Сущевичъ, Жарносѣкъ, Овсюкъ десят-никъ, Стукъ (три, одинъ столяръ), Гончаронокъ, Гришка коваль.

заст. Скоблевицна, Колпыян, Савино, Тишковщина, села: Морозовка ¹⁾, Домашево, Дворецкіе, Ракиты ²⁾, Володьки ³⁾, Хоменки, Чертово, Зазерье, Паршан, Мошки, Ковалево, Келесы, Ивоино ⁴⁾, Луковцы ⁵⁾, Головачи, Витунь и заст. Горбуновскій. Крестьянъ-хозяевъ 62, каждый имѣлъ по $\frac{1}{4}$ 2³/₄ увол. земли и платилъ чинна съ уволокъ 3—12 копъ грошей.

Право суда и расправы съ своими поданными принадлежало помѣщику, который иногда передавалъ это право лицу, управлявшему его имѣніями ⁶⁾ О распространеніи грамотности среди населенія уѣзда въ историческое прошлое имѣются скудные данныя. Извѣстно, что для православныхъ школы существовали при монаст. напр. при сосѣднемъ Кутейнскомъ монастырѣ близъ Орши, гдѣ имѣлась и типографія для печатанія книгъ. Позднѣе становится извѣтною свѣтская базилианская школа въ Толочинѣ и іезуитскіе коллегіумы въ Полоцкѣ, Витебскѣ и Оршѣ ⁷⁾ Въ этихъ коллегіумахъ или академіяхъ воспитывались преимущественно дѣти бѣлорусскихъ дворянъ. Простой же народъ оставался безъ всякаго образованія, угнетаемый крѣпостнымъ правомъ.

Яркую картину сложившагося въ теченіе вѣковъ тяжелаго положенія крестьянъ-бѣлоруссовъ рисуетъ интересная записка ген.-губернатора Бѣлорусскаго края князя Н. Н. Хованскаго, представленная имъ въ министерство въ 1831 г. „о средствахъ къ улучшенію благосостоянія Бѣлорусскаго края ⁸⁾, т. е. губерній Витебской и Могилевской, не исключая, конечно, и Сѣнненскаго уѣзда.

Въ ней состояніе крестьянъ помѣщичьихъ и всего крестьянскаго быта признается бѣдственнымъ и «унижающимъ достоинство человѣка». Въ числѣ общихъ причинъ упадка благосостоянія между прочимъ князь Хованскій указывалъ на „неограниченное право винокуренія и дешевой продажи вина, истощавшее состояніе крестьянъ, развращавшее ихъ нравственность, и

1) Жили Серкути и Токмовичъ.

2) Жили Ракиты, Лапценокъ и Прокоповичъ. Фам. эти сохр. доселѣ въ Ракитахъ.

3) Гдѣ жили крестьяне Володьки.

4) Населенное Ивойненками.

5) Съ двумя крестьянами Луковцами.

6) Примѣръ такого полновластія управителей можно видѣть на 450 стр. ХХ вып. Вѣт. Актовъ. Квитанція, выданная въ 1595 г. владѣльцемъ им. Сѣнна Мартиномъ Курчемъ Обуху, управлявшему имѣніями Курча, въ томъ числѣ и имѣніемъ Половиннымъ.

7) Батюшковъ «Бѣлор. и Литва» стр. 336.

8) Дѣло канц. Мог. Губ-ра № 254—1832.

на обитаніе евреевъ въ деревняхъ и селеніяхъ и неограничен-
ное допущеніе истощать имъ крестьянъ всеми соблазнами пьян-
ства⁶.

Улучшеніе крестьянскаго положеніе началось только съ 1861
г., когда императоръ Александръ II издалъ незабвенный въ исторіи
Россіи манифестъ объ освобожденіи крестьянъ отъ крѣпостной
зависимости. Великое событіе 19 февраля встрѣчено было въ
уѣздѣ крестьянами „съ слезами радости“. Народъ всюду возносилъ
самыя горячія молитвы за обожаемаго Царя-Освободителя.

Таково въ главнѣйшихъ чертахъ историческое прошлое Сѣн-
ненскаго уѣзда. Если, не смотря на столь неблагопріятное прош-
лое, бѣлоруссы все же сохранили свою вѣру и національность
(разумѣется не безъ нѣкоторой потери), то это лишь благодаря
своей стойкости и живучести. Историческое прошлое Бѣлой
Руси во многомъ имѣетъ сходство съ положеніемъ Россіи
по отношенію къ Западной Европѣ во времена татаръ.

Отдѣлъ III.

Населеніе уѣзда его этнографическій составъ, бытъ и культура.

Административное дѣленіе уѣзда. Населенныя мѣста и густота населенія. Есте-
ственное движеніе населенія. Его сословный, вѣроисповѣдный и національный
составъ. Занятія и промыслы. Образование.

Въ административномъ отношеніи Сѣнненскій уѣздъ дѣлится
на пять становъ *), 15 волостей и 122 сельскихъ общества **).

Кромѣ того, уѣздъ имѣетъ 5 земскихъ участковъ, 3 слѣд-
ственныхъ (3-й Оршанско-Сѣнненскій), 1 участокъ городского
судьи, 4 сельск. врачевн. участка ***), 1 ветеринарный уч., 1 по-
датной участокъ, 2 призывн. участка, 15 уч. для отправленія
военно-конской повинности. По акцизнымъ дѣламъ Сѣнненскій
уѣздъ вмѣстѣ съ Оршанскимъ составляютъ одинъ (2-й) округъ.

*) Пятый станъ съ 1906 г.

***) До 1870 года уѣздъ при 4 станахъ дѣлился на 332 общества и
24 волости: Замоцкая, Косеницкая, Черейская, Лисичинская, Забор-
ская, Почаевицкая, Лукомльская Сѣнненская, Ряснянская, Бѣлицкая,
Ульяновицкая и Высокогородецкая, Пустынская, Коковчинская, Подво-
рицкая, Латыгольская, Черногостьева, Островенская, Мошканская,
Новосельская, Зарчѣно-Толочинская, Обчугская, Бобрская и Щавровская.
Для государствен. крестьянъ существовали сельскія управленія въ с.
Вятерѣ, въ д. Учановичахъ (Городнянское) и въ ф. Микулинѣ (Курей-
шинское).

***) 4-й уч. съ 1905 г.

Въ послѣднее время считается всѣхъ вообще населенныхъ пунктовъ, не исключая и самыхъ мелкихъ, болѣе 1800. Слѣдующая вѣдомость показываетъ число и родъ поселеній въ уѣздѣ по волостямъ (по даннымъ вол. правленій за 1903 г.) *).

Волости.	Городъ.	Слобода.	Мѣстечко.	Фоль.	Село.	Деревня.	Поселокъ.	Околица.	Дуторъ.	Выселокъ.	Застѣнокъ.	Ферма.	Погость.	Посадъ.	Мыза	Усадьба.	Ж. д. встр. до булокъ включ	Сторожка.	б. Курма.	Постыл. дв.	Мельница.	В С Е Г О.
Бобрская .	—	—	2	14	7	49	34	—	8	—	—	2	—	—	—	—	17	3	1	—	—	137
Выс. - Горо- децкая . . .	—	—	—	18	4	28	1	—	1	1	4	—	—	—	—	—	—	—	—	—	—	57
Замочская .	—	—	—	20	2	52	—	—	1	—	13	—	1	—	—	—	—	1	—	—	—	91
З.-Толочни- ская	—	—	2	18	—	39	38	—	30	1	6	—	—	—	1	1	21	—	—	—	—	157
Каковчин- ская	—	—	—	29	4	67	13	1	3	1	9	—	—	—	—	—	—	1	3	—	—	131
Латыговская	—	—	—	28	1	73	1	—	—	1	44	—	2	1	—	—	—	—	—	—	—	151
Липчинская	—	—	—	17	4	22	—	—	6	3	12	—	—	—	—	1	—	—	—	—	—	65
Лукомльская	—	—	1	38	4	46	—	3	—	2	16	—	—	—	—	2	—	3	—	—	1	116
Мошканская	—	—	—	37	1	97	36	—	—	—	54	—	2	—	—	—	1	—	1	—	—	229
Обчугская .	—	—	1	9	3	32	—	—	18	—	10	—	—	—	—	1	—	1	—	—	—	75
Островен- ская	—	—	1	22	1	79	—	—	9	2	40	1	—	—	—	—	—	—	—	—	—	155
Пустынская	—	—	—	26	3	64	4	3	9	—	32	—	—	—	—	1	—	—	—	1	—	143
Ряснянская.	—	1	—	35	4	58	1	2	2	—	12	1	1	—	—	8	—	—	—	—	—	125
Ульянович- ская	1	1	—	27	6	60	—	—	1	2	28	1	—	—	—	3	—	1	—	1	—	132
Черейская .	—	—	1	13	1	23	—	—	—	1	1	—	1	—	—	—	—	3	—	—	—	44
ИТОГО .	1	2	8	351	45	789	128	9	88	14	281	6	7	1	1	17	39	13	5	2	1	1808

Слѣдовательно, первое мѣсто по количеству занимаютъ деревни, число которыхъ вмѣстѣ съ селами равняется 834. Послѣ 8

*) Списокъ населенныхъ мѣстъ Свиненскаго уѣзда не прилагается какъ за неизвѣстнѣмъ мѣста, такъ и потому, что Губернскій Статистическій Комитетъ въ скоромъ времени приступаетъ къ печатанію списка населенныхъ мѣстъ всей Могилевской губерніи, въ томъ числѣ и Свиненскаго уѣзда.

мѣстечекъ, село и деревня—самое большее и людное поселеніе. Самыми крупными сельскими поселеніями являются: с. Игрушка (или Грушка) Бобрской вол., въ которомъ по переписи 1897 г. числилось жителей обоого пола 1032 души; с. Косеничи В.-Город. вол.—748, с. Алексиничи Пустын. вол.—825, дер. Болюто Чер. вол.—648, Стражевичи—548, д. Пересѣвка Лисич. вол.—585, Б. Заборовье Каковчин. в.—529 чел., Ломскъ Обчуг. вол.—470, с. Столбцы—475, д. Докучино—448, дер. Латыгово Ульянов. вол.—452 чел.

Къ деревнямъ по людности приближаются застѣнки числомъ 281; выселки (14) и поселки (128), иногда называемые также починками—незначительныя поселенія, съ населеніемъ 10—20 чел. Съ теченіемъ времени, когда число жителей поселка увеличится, изъ послѣдняго образуется небольшая деревня. Имѣній и фольварковъ 350. Околицы (9) населены преимущественно «ш л я х т о й», какъ напр. окол. Турьево Каковчинской вол. Всѣ остальные поселенія, въ томъ числѣ и посадъ (въ Латыг. в. Мощеное*), относятся къ мелкимъ населеннымъ пунктамъ.

Исключивъ изъ общаго числа (1808) поселеній 92 мелкія поселенія, показанныя въ десяти послѣднихъ графахъ вышеприведенной вѣдомости, получимъ 1715 населенныхъ пунктовъ, т. е. на 299 болѣе противъ 1882 г., когда въ уѣздѣ при 16474 жилыхъ строеніяхъ всѣхъ поселеній числилось 1416**), въ томъ числѣ отдѣльныхъ помѣщичьихъ фольварковъ 323. Если даже изъ показаннаго числа поселеній 1715 вычестъ число хуторовъ 88, то и тогда получается количественный перевѣсъ въ населенныхъ мѣстахъ уѣзда сравнительно съ 1882 годомъ.

По даннымъ всеобщей переписи 1897 года численность населенія Сѣвненскаго уѣзда опредѣлилась въ 161652 человекъ***). Средняя плотность населенія уѣзда составляла 37,86 душъ на одну квадратную версту съ уѣзднымъ городомъ и 36,90 д. безъ уѣзднаго города, считая пространство уѣзда въ 4268,8 кв. версты.

*) Неизвѣстно, почему за Мощенымъ сохранилось названіе «посадъ». Не было ли когда нибудь здѣсь вблизи городского поселенія? Какъ извѣстно, вблизи Мощенаго на берегу р. Кривинки или Березы находится гора «Городецъ». Не вполне понятно также названіе «слободою» въ Вейнѣ нѣсколько усадебъ, находящихся при дорогѣ между селомъ и имѣніемъ Вейною. Вѣроятно, названіе это старинное.

**) Опытъ описанія Могилевской губ. Дембовецкаго, кн. 3-я. Въ 1863 же году было 698 селеній, причисленныхъ къ волостямъ.

***) Это по свѣдѣніямъ Центр. Стат. Комитета. По свѣдѣніямъ же Губ. Статист. Комитета, почерпнутымъ изъ данныхъ всеобщей переписи 1897 г., численность населенія Сѣвненскаго уѣзда была 174342 д. об. пола, въ томъ числѣ уѣзднаго города 4061, 8 мѣстечекъ 12237 и волостей 158044 д. (Пам. кн. Мог. губ. на 1902 г.).

О приростѣ населенія уѣзда свидѣтельствуютъ слѣдующія данныя, взятыя изъ официальныхъ источниковъ (Памят. кн. Мог. губ. 1863 и 1865 г.г. и Обзоръ 1905 г.).

Годы.	Гор. Сѣнно.			У ѣ з д ѣ.			Всего.
	м.	ж.	Итого.	м.	ж.	Итого.	
1861	1112	1111	2223	31109	32493	63602	65825
1865	1557	1149	2706	38520	40781	79301	82007
1905	2509	2375	4884	95662	90302	185964	190848

Такимъ образомъ оказывается, что за 45 лѣтъ народонаселеніе уѣзда увеличилось на 125,023 души или на 189,93%. Въ частности населеніе уѣзднаго города за 45 лѣтъ увеличилось на 2661 или 119,70% и населеніе уѣзда—на 122.361 или на 192,38% общаго числа жителей уѣзда. Въ ряду уѣздовъ губерніи Сѣнненскій уѣздъ по степени населенности въ 1905 году занималъ восьмое мѣсто и въ немъ тогда приходилось на одну квадратную версту 44 души *).

Естественное движеніе населенія уѣзда за пятилѣтіе 1901—1905 г. представляетъ слѣдующая таблица:

Годъ.	Число браковъ	Родившихся.	Умершихъ.	На 100 жителей приходит-ся.			
				брак.	родив.	умерш.	приростъ.
1901	1300	8150	4566	0,72	4,53	2,54	1,99
1902	1256	8007	3928	0,69	4,31	2,17	2,14
1903	1257	7455	5538	0,68	4,02	2,98	1,04
1904	1080	7594	4598	0,56	3,93	2,38	1,55
1905	1028	6845	4622	0,54	3,59	2,42	1,17
	5921	38051	23252	0,63	4,08	2,49	1,59

На увеличеніе заболѣваемости и смертности среди насе-

*) При этомъ пространство уѣзда принято за 4333,8 кв версты.

ленія уѣзда, преобладающій контингентъ коего составляютъ крестьяне, вліяютъ заразныя болѣзни и эпидеміи, борьба съ которыми составляетъ не легкую задачу для современныхъ врачебно-санитарныхъ организацій. Помимо недостаточности и недоступности для значительнаго числа сельскаго населенія медицинской помощи по числу врачебныхъ участковъ, продуктивности ея сильно препятствуютъ бѣдность сельскаго населенія, его некультурность съ предрасудками *). Среди заразительныхъ болѣзней первое мѣсто по числу умершихъ принадлежитъ тифамъ различныхъ формъ; затѣмъ слѣдуетъ скарлатина, коклюшъ, корь, дифтеритъ съ крупомъ, повально-заразный кровавый поносъ, простой повальный дѣтскій поносъ, оспа; появляются дезинтерія и цынга. Иногда эпидеміи захватываютъ болѣе 30 селеній, какъ напр. брюшной тифъ въ 1905 г. Тифъ вообще свилъ себѣ прочное гнѣздо въ уѣздѣ, давая по временамъ вспышки. Главною причиною усиленія и распространенія остро-заразныхъ заболѣваній являются бытовыя условія—бѣдное состояніе населенія, отсутствіе гигіены и сознательнаго отношенія къ медицинѣ, посѣщеніе больныхъ здоровыми, общеніе крестьянъ, и вообще вся обстановка жизни крестьянина: семья изъ 10—12 чел. помѣщается въ одной комнатѣ, зимою вмѣстѣ съ телятами и овцами; спятъ всѣ вповалку на палаткахъ и печи; пользуются общей посудой для ѣды и питья воды, общими полотенцами, часто и общими ложками. Употребленіе мѣстами загрязненной воды также способствуетъ появленію заболѣваемости. Наибольшей смертности подвержены дѣти *), безвыходно остающіяся дома и сильно страдающія между прочимъ отъ скарлатины, самая большая заболѣваемость отъ которой чаще всего падаетъ на осень и зиму.

По возрастнымъ группамъ наличное населеніе въ 1897 г. распредѣлялось такъ: дѣтей моложе года 3,42%, отъ 1 г. до 9 лѣтъ включит. 27,04%, отъ 10 до 19 л. 23,93%; въ возрастѣ отъ 20 до 29 л.—14,96%, отъ 30 до 39 л.—11,11%, отъ 40 до 49 л.—7,74%, отъ 50 до 59 л.—5,57%, отъ 60 до 69 л.—3,60%, отъ 70 до 79 л.—1,83%, отъ 80 до 89 л.—0,61%, отъ 90 до 99 л. 116 м. и 69 ж.—0,11%, отъ 100 до 109 л.—

*) Очень интересны статьи по медицинскому дѣлу бывш. сельскаго врача 1 уч. Сѣнненскаго уѣзда, нынѣ врача для командировокъ при губ. зем. управѣ К. Ю. Кононовича. Онѣ основаны на личныхъ наблюденіяхъ почтеннаго К. Ю. по Сѣнненскому уѣзду. 1) «Къ вопросу объ организаціи сельской участковой медицины» (№ 61 Мог. Губ. Вѣд. 1904 г.). 2) «Войсковые фельдшера въ роли врачей» (№ 34 Губ. Вѣд. 1906 г.), 3) «Къ вопросу объ учрежденіи санитарнаго бюро при Могилевской губ. земск. управѣ» (№ 3 Мог. Вѣст. 1906 г.) и 4) «О способахъ борьбы съ заразными болѣзнями и эпидеміями» (№№ 6 и 7 Мог. Вѣст. 1906 г.). **) По нѣкоторымъ наблюденіямъ, въ числѣ умирающихъ дѣти составляютъ почти половину.

6. м. 6 ж., т. е. менѣе 0,01%; въ возрастѣ болѣе 110 лѣтъ оказался 1 мужч. и неизв. возраста 13 м. и 11 женщинъ. Изъ 161652 д. об. н. наличнаго населенія мужчинъ было 80.521, женщинъ 81131, т. е. женскій полъ имѣлъ численный перевѣсъ надъ мужскимъ на 610. Перевѣсъ этотъ начинался съ 10—лѣтняго возраста и достигалъ наибольшей цифры въ возрастѣ отъ 20 до 29 лѣтъ, съ 50 до 60 лѣтняго возраста мужчины снова брали численный перевѣсъ.

Въ настоящее время въ Сѣнненскомъ уѣздѣ проживаетъ земле-
владѣлецъ Маевскій, которому, по словамъ его знакомыхъ, 122 года



П. О. Ляневскій 104 л.

(по фотогр. внука Ляневскаго, гимназиста
П. Л. Ляневскаго).

отъ роду, дряхлый старикъ, и въ Сѣвнѣ 104—лѣтній Петръ Ѡаддеевичъ Ляневскій. Интересны біографическія данныя о П. О., сообщенныя мѣстнымъ нога-ріусомъ его сыномъ Л. П. Ляневскимъ. П. О. родился въ 1803 г., хорошо помнитъ нашествіе французовъ въ 1812 г.; служилъ сначала кондитеромъ, потомъ помощникомъ эконома; женился 56 лѣтъ, нынѣ живетъ при сынѣ. Табаку не курить, водку началъ пить имѣя лѣтъ 98. Характеръ замѣчательно спокойный и хладнокровный: ничто и никогда въ жизни его не тревожило. Боли зубовъ не зналъ никогда и не знаетъ; имѣетъ отекъ ногъ; въ баню

ходитъ еженедѣльно и любитъ париться; имѣетъ хорошій аппетитъ, ѣстъ медленно, но много. Вообще дебелый старикъ, могущій поднять 5—6 пудовъ.

Въ сословномъ отношеніи населеніе уѣзда въ 1905 г. составляло слѣдующія группы: крестьянъ всего 148531, т. е. 77,82% общаго числа населенія, городскія сословія составляли: 225 пот. гражд., 241 личн. гражд., купцовъ 101, мѣщане и цеховые 31089, всего 31656 душъ, т. е. 16,58%, военныхъ сословіи, т. е. отставн. и запасн. нижнихъ чиновъ съ ихъ семействами, числилось 6367 или 3,33%, дворянъ потомств. и личныхъ всего 3508 или 1,83%, духовенства и лицъ духовнаго званія было: православнаго испов. 642, р.-католич. исповѣд. 3, іудейскаго 63, всего 708 или ок. 0,37%; иностранцевъ 27 и лицъ не принадлежащ. къ названнымъ сословіямъ 51. По сравненію съ

1865г., когда было однодворцевъ 1689, сельскихъ вольныхъ людей 22, крестьянъ государственныхъ всѣхъ наименованій 5824, еврей-земледѣльцевъ (251 + 255) 506 и крестьянъ-собственниковъ 60444,—число лицъ сельскихъ сословій увеличилось на 80046 или на 116,88%, число лицъ городскихъ сословій увеличилось на 22699 или на 253,43%; число лицъ военныхъ сословій дало увеличеніе на 4210 или на 195,18%; число дворянъ къ 1905 г. увеличилось на 1735 или на 97,85%; остальные сословныя группы дали незначительное увеличеніе.

По вѣроисповѣданіямъ населеніе уѣзда распредѣляется на православныхъ, коихъ къ 1 янв. 1906 г. было 157896 или 82,21%; іудеевъ 15,035 или 7,88%, римско-католиковъ 12521 или 6,57%, старообрядцевъ 4983, или 2,62%; протестантовъ 408 и единовѣрцевъ 5. Сравненіе приведенныхъ данныхъ съ данными за 1865 г. показываетъ, что въ теченіе 40 лѣтъ число православныхъ увеличилось на 89919 или на 56,94%, іудеевъ на 55,77%*), р.-католик. на 56,12%; старообрядцевъ разныхъ сектъ на 62,15%.

Въ отношеніи племени или родного языка населеніе уѣзда состоитъ изъ бѣлоруссовъ, великоруссовъ — старообрядцевъ, поляковъ, евреевъ, цыганъ, латышей и литовцевъ. По даннымъ народной переписи 1897 г., русскій элементъ составлялъ 143.898 душъ обоюго пола, или 89,07% всего населенія уѣзда, въ томъ числѣ бѣлоруссовъ 85,65% или 1369 чел. въ г. Сѣннѣ и 136.969 чел. въ уѣздѣ, великоруссовъ — 3,40% или 5.501 чел. и малоруссовъ — 0,02%. Поляковъ переписью зарегистрировано 3.823 чел. или 2,36%, считая въ этомъ числѣ и тѣхъ многихъ бѣлоруссовъ, которые по политическимъ причинамъ во время поль-



Крестьяне-бѣлоруссы Ульянович.
и Ряснян. вол.
(по фотографіи Велятицкаго).

*) Тутъ есть что-то непонятно: или за сорокалѣтній періодъ значительное число евреевъ выселились за предѣлы уѣзда или цифровыя данныя о нихъ ока-

скаго господства въ Зап. краѣ усвоили польскій языкъ и католическое вѣроисповѣданіе. Литовцевъ во время переписи было 797 чел. или 0,49%, латышей 365 чел.—0,22%, нѣмцевъ 139 чел. или 0,08, цыганъ 65 или 0,04% и евреевъ въ г. Сѣня 2.471 чел. и въ уѣздѣ 10.073 чел., всего 12.544 чел. или 7,75% всего населенія уѣзда.

Бѣлоруссы составляютъ коренное населеніе уѣзда, остальные націи—пришлые.



Группа Лопатницкихъ цыганъ.
(По фотогр. Велятицкаго).

мѣста, удобныя для корму лошадей. Разбивъ на выбранномъ мѣстѣ свой шатеръ и оставивъ кого-нибудь для охраны имущества и лошадей, цыгане отправляются по сосѣднимъ деревнямъ на промыслы. Богатство цыганской семьи состоитъ изъ нѣсколькихъ лошадей и кибитки великорусскаго типа, нагруженной домашнимъ скарбомъ; держать также цыгане и сви-

Самую меньшую этнографическую группу въ уѣздѣ составляютъ цыгане, пришедшіе въ Бѣлоруссію черезъ Польшу въ половинѣ XV в.*). Ихъ насчитываютъ въ уѣздѣ всего до 86 душъ обоюго пола; большая часть ихъ считается приписанною къ Ряснянской вол., гдѣ имѣется двѣ деревни съ цыганскимъ населеніемъ—Лопатники (16 м. 12 ж.) и Мещенцы (11 м. 10 ж.). Ведутъ кочующій образъ жизни. Зиму цыгане проводятъ въ выпрошенной крестьянской избѣ или овинѣ. Съ весны они небольшими группами или отдѣльными семействами, „таборами“, отправляются кочевать, выбирая для остановокъ

зались далеко неточными. Общеизвѣстно, что евреи отличаются большою плодотворностью и напр. за время съ 1871 г. по 1881 г. приростъ евреевъ въ Сѣн. уѣздѣ достигъ 97,45% въ муж. п. и 89,35% въ жен. п. (Опытъ опис. Мог. губ. Дембовецкаго кн. III).

*) Романовъ. Матеріалы по историч. топографіи Вит. губ., стр. 58—60.

най. Женщины-цыганки занимаются исключительно гаданіемъ на руки и карты и выпрашиваніемъ подаяній, хотя занимаются шитьемъ, вязаньемъ чулокъ и рукавицъ, мужчины—торговлей лошадьми, леченіемъ лошадей и знахарствомъ. Они перекочевываютъ съ ярмарки на ярмарку. При барышничествѣ цыгане проявляютъ замѣчательную находчивость, присоединяя иногда и обманы, свойственные впрочемъ не однимъ только цыганамъ, а всѣмъ вообще барышникамъ. Здѣшніе бѣлоруссы относятся къ цыганамъ снисходительно. „Цыганъ не паганъ, только тѣло закоптѣло“, говорятъ крестьяне, которые извиняютъ также частую



Цыганская семья у шатра вблизи заст.

Свѣчь Ульянович. волости.

(По фотогр. Ф. Головача).

цыганскую божбу тѣмъ, что будто-бы во время распятія Христа цыгану поручено было вбить гвоздь въ тѣло Страдальца, но цыганъ вмѣсто того, чтобы вбить гвоздь прилѣпилъ муху и потомъ, на вопросъ распинателей, дѣйствительно ли онъ гвоздь вколотилъ, цыганъ многократною клятвою и божбою увѣрилъ въ точномъ исполненіи порученія, и тѣмъ избавилъ Христа отъ лишнихъ страданій. Земли за сѣнненскими цыганами не числится и земледѣліемъ поэтому они не занимаются. Говорятъ, что когда-то цыганамъ предлагали землю, но они, боясь закрѣпощенія, отказались отъ земельного надѣла. Нѣкоторые пробуютъ заниматься ремеслами—сапожнымъ, кузнечнымъ. При отсутствіи земли и существующемъ распоряженіи объ избраніи постояннаго мѣста жительства, положеніе ихъ неопредѣленное. Хотя цыгане и туго сливаются съ другими народностями, но среди сѣн-

ненскихъ цыганъ замѣтна метисація съ бѣлоруссами, происходящая отъ смѣшанныхъ браковъ. По религіи они исключительно православные; говорятъ на своемъ особомъ языкѣ, въ которомъ примѣшивается много бѣлорусскихъ словъ. Пищу цыгане предпочитаютъ мясную. „Цыгану якъ што, а сало и солонинка прежде усяго“. Національный костюмъ исчезаетъ.

Небольшое число нѣмцевъ составляютъ землевладѣльцы и служилый классъ людей. По статистическимъ даннымъ за 1861 и 1865 г.г., жителей протестанскаго или лютеранскаго исповѣданія, къ которому принадлежатъ нѣмцы, въ Сѣнненскомъ уѣздѣ тогда не было. Слѣдовательно нѣмцы въ уѣздѣ появились гораздо позже. Сѣнненскіе латыши составляютъ выходцевъ изъ Прибалтійскаго края. Эмиграція изъ Балтики въ наши края и теперь продолжается, благодаря существовавшему тамъ экономическому гнету, въ который поставлено было сельское населеніе по неурегулированности поземельныхъ отношеній *). Латыши массами наплываютъ въ Витебскую губернію, а оттуда заходятъ въ Сѣнненскій, Оршанскій и др. уѣзды Могилевской губерніи. Литовцы и жмудины изъ Ковенской губерніи въ количествѣ 45 семействъ поселились въ Сѣнненскомъ уѣздѣ послѣ 1880-хъ годовъ, вблизи Сѣнна. преимущественно въ Пустынской волости въ дер. Ивони, Ладиково и Тупичино. Сколько именно въ уѣздѣ поляковъ—выходцевъ изъ Привислянскаго края и когда они здѣсь появились, трудно сказать. Исторія современна династической уніи Литвы съ Польшею не указываетъ на то, чтобы значительныя колоніи поляковъ могли появиться въ столь отдаленномъ отъ Вислы и Варшавы мѣстѣ, какъ Сѣнненскій уѣздъ. Какъ уже отмѣчалось, поляками часто и ошибочно называютъ всѣхъ тѣхъ, кто исповѣдуетъ р.-католическую вѣру и говоритъ попольски.

В е л и к о р у с с ы—старообрядцы живутъ преимущественно въ сѣверной части уѣзда въ Островенской, Мошканской, Лат. и отчасти Лукомл., Лисич. и Бобрской волостяхъ. Русскіе люди эти поселились среди непроходимыхъ лѣсовъ и болотъ, во время Никоновскихъ гоненій, когда Бѣлая Русь находилась во владѣніи поляковъ. Они живутъ иногда въ одномъ селеніи съ крестьянами-бѣлоруссами, иногда же особнякомъ въ поселкѣ или починкѣ, выстроенномъ въ свое время въ лѣсу и носящемъ названіе основателя его, какого-нибудь Думина, Горѣлова и т. д. Деревня Плисы Островенской вол. населена исключительно старообрядцами въ числѣ болѣе 200 душъ обоего пола. Старообрядцы вообще не сливаются съ бѣлоруссами и твердо держатся своей «старой вѣры», національности какъ въ языкѣ, такъ и во всемъ домашнемъ обиходѣ. Полонизація ихъ не коснулась: всѣ попытки

*) Вопросъ этотъ полно изложенъ въ прекрасномъ трудѣ Н. Н. Бордоноса „Основы поземельныхъ отношеній въ Лифляндской губ.“.

въ этомъ родѣ пановъ и ксендзовъ оказались безуспѣшными. Въ 1863 г. не старовѣры боялись повстанцевъ, а повстанцы ихъ, и не смѣли показываться вблизи старовѣрческихъ селеній. Когда вы въѣзжаете въ старообрядческое селеніе, то васъ прежде всего поражаетъ его внѣшность: избы большія, срубленныя повеликороссійски, съ трубами, растворчатая окна съ рѣзьбою, дворъ чистый, окруженъ изгородью изъ частокола, при дворѣ колодезь; за домами садики, гдѣ у болѣе зажиточныхъ стоятъ ульи пчель, но медомъ они не торгуютъ, а употребляютъ его на свой домашній обиходъ; на огородахъ всевозможная овощь, которую они торгуютъ; много луку. Одѣваются старообрядцы чисто, костюмы великороссійскіе. Разговорный ихъ языкъ сохранилъ весь свой русскій складъ рѣчи, хотя въ него мѣстами и вкрались нѣкоторыя бѣлорусскія слова; пѣсни ихъ чисто русскія — веселыя, звонкія, беззаботныя. Занятіе старообрядцевъ — земледѣліе, огородничество и отхожіе промыслы; сѣютъ много льна, который продаютъ большею частью въ Витебскѣ; евреевъ они игнорируютъ. Вообще это здоровый и трезвый народъ.

Самую крупную группу въ числѣ пришлыхъ національностей составляютъ е в р е и, разсѣянные по всему уѣзду. По официальнымъ свѣдѣніямъ за 1905 г., изъ 15034 душъ евреевъ въ Сѣнненскомъ уѣздѣ въ мѣстечкахъ ихъ проживало 60%, въ селеніяхъ — 21% и въ уѣздномъ городѣ 19%. Исключительное занятіе ихъ торговля, ремесла и разные промыслы; они арендуютъ мельницы, озера, заводы, въ лѣтнее время коровъ въ имѣніяхъ помѣщиковъ (такъ называемый «пактъ»), скупаютъ и продаютъ хлѣбъ, ленъ и др. произведенія сельскаго хозяйства; лѣсопромышленники въ уѣздѣ исключительно евреи. Во всемъ уѣздѣ имѣется только одна христіанская лавка, въ гор. Сѣннѣ. Земледѣліемъ не занимаются. Въ 1865 г., напр., въ Сѣнненскомъ уѣздѣ числилось евреевъ - земледѣльцевъ 506 душъ обоего пола, теперь ни одной души. Въ костюмахъ сѣнненскіе евреи старики патриархальны: въ Сѣннѣ вы еще до сихъ поръ встрѣтите евреевъ съ платкомъ, повязаннымъ на головѣ, какъ турецкая чалма, и мужчинъ, обутыхъ въ туфли на синія чулки.



Сѣннен. еврей Айзикъ Славинъ.
(По фотограф. Велятицкаго).

Бѣлорусы, потомки древнихъ кривичей и полочанъ, при своей выносливости въ работѣ, не отличаются крѣпкимъ тѣлосложеніемъ, роста средняго. За три года (1903—1905 г.) призванные въ числѣ 2136 новобранцы Сѣнненскаго уѣзда (въ томъ числѣ евреевъ менѣе 10% и городскихъ жителей около 14%) по росту распредѣлялись такъ: имѣющихъ 2 арш. 2½ вер. 34 чел. или 1,60%, 2 ар. 3 вер.—8,21%, 2 ар. 4 вер.—21,08%, 2 ар. 5 вер.—29,32%, 2 ар. 6 вер.—24,36%, 2 ар. 7 вер.—11,06%, 2 ар. 8 вер.—3,80% и 2 ар. 9 вер.—0,57%. У большинства призываемыхъ объемъ груди былъ отъ 18 до 21 вершка; наибольшій объемъ груди у новобранцевъ 22 вер. и только въ рѣдкихъ случаяхъ встрѣчаются новобранцы съ объемомъ груди въ 23 вершка. Большой объемомъ груди замѣчался у новобранцевъ изъ Ряснянской волости, а также у тѣхъ новобранцевъ, которые до призыва служили на фабрикахъ, желѣзныхъ дорогахъ, либо занимались кузнечнымъ и слесарнымъ ремесломъ. Наиболее рослые новобранцы наблюдаются изъ крестьянъ Островенской и Лукомльской волостей, гдѣ между бѣлоруссами живутъ и старовѣры. Относительно того, что народъ постепенно мельчаетъ у Сѣнненскихъ бѣлоруссовъ есть своеобразный взглядъ, а именно, что раньше люди были „большенные“, великаны, теперь слабѣйшіе уже—„тужики“, будутъ еще слабѣйшіе—„пыжики“: 12 человекъ одного пѣтуха будутъ рѣзать.

Лицъ, одержимыхъ физическими недостатками, перепись зарегистрировала въ уѣздѣ 352 м. и 395 ж. и въ уѣздномъ городѣ 11 м. и 8 ж., итого 766 чел. т. е. 0,47% наличнаго населенія. Страдавшіе слѣпотою составляли 138 м. и 245 ж. или 0,23%, въ томъ числѣ ослѣпшихъ 0,18%; глухонѣмыхъ—126 м. 90 ж., т. е. 0,13%, нѣмыхъ—21 м. 2 ж., т. е. болѣе 0,01% и умалишенныхъ—67 м. и 48 ж. или около 0,07%. Слѣдовательно, самымъ распространеннымъ физическимъ недостаткомъ оказывается слѣпота, при этомъ процентъ потерявшихъ зрѣніе далеко превосходитъ процентъ родившихся слѣпыми.

Языкъ Сѣнненскихъ бѣлоруссовъ сохранилъ много славянскихъ реченій и особенностей. Въ юго-западной части уѣзда замѣтно а к а н ь е, сильнѣйшее д з е к а н ь е и твердое „, въ сѣверо-восточной д з е к а н ь е менѣе замѣтно и р произносится мягко.—Костюмъ подвергся сильному измѣненію. Оригинальнаго кроя бѣлаго армяка, обшитаго красными и синими снурочками—«ирхами», уже нѣтъ въ уѣздѣ, даже въ Мощеномъ, гдѣ онъ дольше всего сохранялся; его замѣнилъ армякъ изъ своего же сукна, но уже сѣраго цвѣта, съ большими висячими воротниками въ восточной части уѣзда, гдѣ преобладаютъ рубашки-косоворотки. Кожухъ теперь повсемѣстно желтаго цвѣта, вмѣсто бывшаго бѣлаго. Къ верхней мужской одеждѣ надо еще причислить суконный «кулекъ» и полушубокъ, а также поясъ или ремень. «Насовъ» сохранился въ юго-восточной части Мошканской вол.,

а ремень «съ калитой» въ Бобрской вол. Бѣлье изъ самодѣльнаго холста. Головной уборъ картузь и теплая суконная или ватная шапка. Войлочные «магерки» и «брыли» рѣдки. Женская одежда состоитъ изъ длинной сорочки, «спадницы» или «андырака» домашней шерстяной матеріи, которую часто замѣняетъ лавочный ситецъ, изъ «шнуровки» или куртки и фартуха. Поверхъ головы замужнія женщины носятъ чепцы, а потомъ повязываютъ платокъ въ видѣ «хайлука» или подвязываютъ подъ подбородокъ. Дѣвушки дѣваются наряднѣе, примѣняясь къ городскимъ часто, уродливымъ, костюмамъ. Верхняя одежда женщинъ почти та же, что и у мужчинъ. Обувью въ будни служатъ лапти, въ праздники сапоги, постепенно вытѣсняющіе лыковую или лозовую обувь. Въ общемъ же наружный видъ уѣзда за послѣдніе годы измѣнился къ лучшему до неузнаваемости.



Крестьяне-бѣлоруссы Сѣннен. уѣзда.
(По фотогр. Велятицкаго).

Селенія расположены какъ въ низменныхъ мѣстахъ, вблизи озеръ и рѣкъ, такъ и на мѣстахъ возвышенныхъ, преимущественно въ одну улицу и растянуты. Превжнія березовыя красивыя рощи вблизи деревень и селъ почти вездѣ исчезли. Несмотря на обиліе водохранилищъ въ уѣздѣ, есть селенія, которыя страдаютъ отъ «безводія» (какъ напр. громадное село Косеничи В.-Город. в., д. Замошье, Андрейчики, Хоминычи, Ряснянск. и др.) и въ которыхъ вопросъ о водоснабженіи принадлежитъ къ насущнѣйшимъ нуждамъ. Дѣло иногда доходитъ до того, что жители по ночамъ «воруютъ» воду изъ рѣдкихъ колодцевъ. Недостатокъ хорошей питьевой воды вредно отзывается на людяхъ, часто вынужденныхъ употреблять воду изъ загрязненныхъ прудовъ. По обѣимъ сторонамъ кривой улицы находятся дома




Группа крестьянокъ центральной части уѣзда въ осен. костюм.
(По фотогр. Велятицкаго).

изъ заст. Свѣчь. Въ рѣдкихъ случаяхъ можно видѣть крышу, покрытую «драницею» — у болѣе зажиточныхъ хозяевъ. Каменные фундаменты начинаютъ появляться.

Прежнія большія нераздѣленные семьи рѣдки. Раздѣлы все болѣе и болѣе проникаютъ въ деревню, раздробляя и разоряя хозяйства. По переписи 1897 г. въ уѣздѣ было 14.968 хозяйствъ; хозяйства учрежденій занимали послѣднее мѣсто — 0,16%, остальные хозяйства были частныя, въ томъ числѣ хозяйства семейныя составляли 95,81%, хоз. лицъ одинокихъ 3,03%, и хозяйства лицъ, не связанныхъ родствомъ, 1%. Изъ семейныхъ хозяйствъ 24,71% состояло изъ 5 лицъ, хозяйствъ изъ 6—10 лицъ — 24,42%, изъ 4 лицъ — 19,56%, изъ 3 лицъ — 12,60%, изъ 11 и болѣе — 10,52% и изъ 2 лицъ — 8,16%. — По числу проступковъ и преступленій Сѣнненскій уѣздъ въ ряду прочихъ уѣздовъ губерніи занимаетъ среднее мѣсто. Пришлый элементъ сильно вліяетъ на увеличеніе преступности. Здѣшній бѣлоруссъ отличается многими симпатичными чертами въ характерѣ. Такъ онъ честенъ, кротокъ, дружелюбенъ, трудолюбивъ, съ большимъ терпѣніемъ переноситъ всѣ невзгоды житейскія;

съ дворами. Домъ составляетъ одна изба съ сѣнными или двѣ избы, соединенныя сѣнными же, при чемъ одна иногда называется «свѣтлицею». Въ общемъ же хаты малопомѣстительны и не представляютъ удобствъ въ гигиеническомъ отношеніи, за рѣдкими исключеніями. Находящіяся при домахъ сараи и хлѣвы плохо защищаютъ домашній скотъ отъ холода и стужи; бани-«лазньи» въ деревняхъ рѣдки и безъ всякихъ удобствъ. Курныхъ избъ почти нѣтъ. Всѣ сельскія постройки деревянныя съ соломенными крышами. Въ фольваркѣ Буѣ Ульянов. вол. имѣется «глинобитный» домъ, построенный кр. Ф. Головачемъ

не лишены смелости и способностей. Крестьянскія дѣти въ школахъ оказываютъ хорошіе успѣхи, не смотря часто на неблагопріятныя домашнія условія. Къ отрицательнымъ сторонамъ характера нѣкоторыхъ крестьянъ относится склонность къ пьянству. Пьянство находитъ себѣ объясненіе и въ историческомъ прошломъ. Оно давно здѣсь укоренилось. Кабаки и корчмы составляли хорошія оброчныя статьи для помѣщиковъ и получили широкое распространеніе: вблизи церквей и въ другихъ мѣстахъ сборища или жительства болѣе или менѣе значительнаго числа крестьянъ непременно находились кабаки, въ 1868г. напр. въ Сѣненскомъ уѣздѣ насчитывалось 249 питейныхъ заведеній*) и только пять не задолго предъ тѣмъ открытыхъ народныхъ училищъ. Всецѣло занятые заботами о



Домъ Ф. Головача въ заст. Свѣчи, Ульяновичской вол. У телѣги семья съ 84 лѣт. старикомъ Е. Головачемъ.
(По фотогр. Ф. Ф. Головача.)

насущномъ кускѣ хлѣба, Сѣненскіе бѣлоруссы не прочь повеселиться, поразвлечься. Мѣстомъ развлеченій чаще всего служатъ «кирмашъ» и «вечеринки» гдѣ обязательны пѣсни музыка и танцы и гдѣ крестьяне являютъ достаточно молодецкой удали, беззаботной веселости и народнаго юмора. Народные танцы: «левониха», «барыня», «мятелица», «чижикъ», «казачекъ» и др. вытѣсняются городскими танцами или ихъ передѣлками. «Музыки» — скрипачи чуть ли не въ каждой деревнѣ. Кромѣ скрипки музыкальнымъ инструментомъ служитъ и «гармоникъ». «Дуду» часто замѣняетъ «жудейка», сдѣланная изъ сосноваго ствола или лозовой коры. Въ Лисичинской волости есть деревня Дудары, получившая свое названіе оттого, что основатели ея крестьяне Иванъ, Петръ и Никифоръ были музыканты-дудары, до того хорошо игравшіе на «ду-

*) № 47 неофиц. ч. Мог. Губ. Вѣд. 1868 г.

дахъ», что самъ панъ Яновскій, по словамъ старожиловъ, развеселялся и пускался нерѣдко въ присядку. Изъ пѣсенъ больше всего такъ называемыхъ обрядовыхъ и лирическихъ. Духовные



Сельскій видъ. Роща вблизи заст. Свѣчь
Ульянов. вол.

(По фотогр. Ф. Ф. Головача.)

стихи можно слышать только отъ «старцовъ», особенно приходящихъ изъ другихъ уѣздовъ, иногда съ «лирою». Историческихъ пѣсенъ тоже нѣтъ, если не считать таковыми немногочисленныя пѣсни, касающіяся бывшаго крѣпостного права. Городскихъ частушекъ не слышно, но пѣсни солдатскія появляются. Кромѣ пѣсенъ къ произведеніямъ устной народной словесности относятся сказки, пословицы, загадки и заговоры. При этомъ слѣдуетъ замѣтить, что сказки, загадки и др. произведенія народнаго творчества быстро исчезаютъ *). Предаются также забвенію и прежнія игры: «дзѣдъ», «ицыки», «пастухъ», «коза», «у журува», у «тютюрука», «орѣхи», «липки», «жмурки», «гулу» и др. Народный календарь сохранился. У крестьянъ своя собственная эра счисленія: до женитьбы крестьянинъ считаетъ годы отъ своего рожденія, а потомъ отъ времени свадьбы и т. п. Нѣкоторые дѣлятъ годъ на части, равняющіяся промежуткамъ между главн. христіанскими праздниками, дни которыхъ народъ хорошо знаетъ и безъ календарнаго счисленія. Въ духовной жизни сѣннинца-бѣлорусса замѣтны еще остатки суевѣрій. Онъ вѣритъ въ существованіе домовика, хлѣвника и другой «нечистой силы»; вѣритъ также въ „суроцы“ и вообще «злую годину»

***) Часть народныхъ произведеній бѣлоруссовъ Сѣнненскаго уѣзда вошла въ составъ извѣстнаго „Бѣлорусскаго Сборника“ Е. Р. Романова и такимъ образомъ спасена отъ потери.

и поэтому при разговорѣ о чемъ либо важномъ присовокупляетъ. «дай Богъ въ добрый часъ сказать, а въ худый помоучать». У него много есть примѣтъ и повѣрій, предотвращающихъ или только предсказывающихъ наступленіе несчастія *); сновидѣнія также предсказываютъ ему будущее. Понятно, что эти пережитки старины глубокой на руку разнымъ «знахарямъ», «калдунамъ» и «чаравникамъ», которыхъ въ уѣздѣ вообще не мало и къ которымъ простодушный крестьянинъ обращается за помощью при невозможности своими собственными средствами справиться съ бѣдою. Остатки старины сохранились и въ обрядахъ, какъ совершаемыхъ изъ года въ годъ, напр. «Коляды», «Масленица», «Сороки», «Вяликодня», «Иванъ-Купала», «Зажинки» такъ и при отдѣльныхъ случаяхъ или событіяхъ въ жизни «родины», съ хресъбинами, «вяселья», «хаутуры» и др.

По народному мнѣнію, беременная женщина должна избѣгать всего того, что можетъ вызвать «улекъ» и вообще неприятное впечатлѣніе. Къ родамъ приглашается повитуха-бабка, умудренная долгимъ опытомъ и знакомая со всевозможными „снадобьями“. Ребенокъ до крещенія называется „богданькой“. По фазамъ луны повитуха предсказываетъ счастье-долю новорожденнаго: родился въ новолуніе „молодикомъ“ — будетъ долговѣченъ, но будетъ бояться „уроцы“ **), въ полнолуніе — многосемейный, въ третью четверть — недологовѣченъ и въ послѣднюю — худощавъ. До дня крещенія бабка нѣсколько разъ навѣщаетъ родильницу, принося при этомъ „отвѣтки“ — лепешки. Передъ крещеніемъ она купаетъ ребенка, бросая въ ночевки кусочки хлѣба и соли, послѣ же купанья кладетъ его на косматую шубу, приговаривая: „якъ шуба космата, будь такъ богатъ“. По совершеніи обряда крещенія собираются приглашенные на ужинъ, гдѣ необходимымъ кушаньемъ должна быть гречневая „каша“, которую бабка приноситъ вмѣстѣ съ „мисою“ или иначе „лукошкомъ“ и ставитъ на „кутъ“. Безъ водки и пѣсенъ также не обходится на „хресъбинахъ“. Гости, подвыпивши, поютъ напр.:

Кабъ я знау, я пѣ гету куму
И у кумы не брау:

*) Много примѣтъ посвящено и предугадыванію погоды. Крестьянинъ наблюдаетъ за погодой зимою, чтобы судить о погодѣ и урожаѣ въ предстоящее лѣто, которое будто бы „идетъ по зимѣ“. „Якая погода въ ноябрѣ, такая въ маѣ“. Зимніе мѣсяцы соотвѣтствуютъ лѣтнимъ. „Если около Громницъ снѣгъ, то около Ильи дождь“. При сужденіи о погодѣ принимаются во вниманіе и фазы луны, «такъ молодзикомъ» надо ждать пасмурной погоды, а «повнымъ» ясной погоды.

**) По мнѣнію крестьянъ, фазы луны имѣютъ вліяніе на различныя ихъ предпріятія и потому часто, приступая къ извѣстной работѣ, они сообразуются съ видами луны, такъ солить огурцы, ставить капусту лучше всего въ 1 или 2 четверть, заговаривать различныя болѣзни удобнѣе «сходомъ» и т. п.

И на горѣлки ня пѣть
И пѣсень ни пѣть. Или:
А у саду яблонька все бѣленька цвѣтитъ,
А у Васильки бабулька
Твярозинька сядзить.
Перадъ ею чарочка повненькая стаить.
Пирадъ ей Василька бизъ шапки стаить.
Онъ свою бабульку просить:
Пи, бабулька, не все выпивай,
Къ завтраму на похмельице оставляй.
А у ельничку, у березничку сороки щебечуть.
А пытаетца унукъ у бабули:
Чаго ты хочишь—ти меду, ти вина,
Ти горькой горѣлочки?
Подожди, бабулька, подожди любулька
Одну недѣличку
Зароблю на медъ, зароблю на вино
И на горькую горѣлочку.

Въ концѣ ужина ставится на столъ „каша“. Въ однихъ мѣстахъ ее покупаютъ и она остается за тѣмъ, кто больше денегъ положить, въ другихъ же мѣстахъ бабка предлагаетъ отвѣдать „каши“ всѣмъ присутствующимъ; кумъ, отвѣдавъ каши, разбиваетъ горшокъ. На другой день гости собираются на „муравинки“, послѣ которыхъ бабку на боронѣ везутъ въ корчму-монополию.

Свадебный обрядъ гораздо сложнѣе. Обыкновенно за удачнымъ сватовствомъ слѣдуютъ „запойны“ или „заручины“, во время которыхъ опредѣляется день свадьбы. Въ пѣсняхъ подругъ невесты во время запойнъ или заручинъ выражается грусть дѣвушки, оставляющей своихъ родителей и идущей въ чужой домъ и чужую семью.

Куды ты, игрушка, похилилыся
Черезъ тынъ (2) ды на вулицу:
Тамъ тябе, игрушка, колотить будутъ,
Малыя ребята собирать будутъ.
Куды ты, дзѣвица, ды падумала?
Отъ татки, отъ мамки ды къ свекорку:
Тамъ тябе, дзѣвица, ни уважать будутъ,
Старыя и малыя навучать будутъ. Или:
Заручоночка, Марьичка, пирайди сѣни и хату,
Подай батьку водзицы отъ студзеной крыницы.
Ни подамъ, дзѣвочки, ни подамъ:
Отъ жалости ручикъ ни взиму,
За слезками ня увижу,
А куды жъ стежичка къ крыницы.

Въ день „вяселья“, преимущественно въ воскресенье, въ дома „молодыхъ“ собираются родственники и, послѣ нѣкоторыхъ приготовленій къ „вѣнцу“, садятся за столъ, гдѣ „дружина“ жениха—толстый свать, хресный отецъ, подручники „музыка“ и др. занимаютъ мѣста въ известномъ порядкѣ. За столомъ женихъ, какъ и невѣста, до совершенія обряда вѣнчанія не пьетъ и не ѣстъ. Послѣ небольшой закуски съ выпивкой собираются къ вѣнцу. Женихъ, ставъ на вывернутомъ кожухѣ молится Богу; отецъ беретъ икону и зажженную свѣчу, благославляетъ сына, при чемъ въ нѣкоторыхъ мѣстахъ родственники дарятъ его. Поклонившись родителямъ и гостямъ, „молодой князь“ съ „дружиною“ выходитъ на дворъ, гдѣ ихъ ожидаютъ готовыя къ отъѣзду телѣги или сани, называемые въ общемъ поѣздомъ. Мать жениха, одѣвъ вывернутый кожухъ и взявъ въ передникъ овса, три раза обѣгаетъ поѣздъ и обсыпаетъ овсомъ поѣздниковъ, которые замахиваются на нее кнутами. Затѣмъ снявши съ себя кожухъ, разстилаетъ его у воротъ на пути слѣдованія поѣзда и креститъ дорогу. Женихъ ѣдетъ за невѣстой. Въ домѣ невѣсты жениха встрѣчаютъ съ хлѣбомъ и солью, съ церемоніей впускаютъ въ домъ, гдѣ и усаживаютъ на кожухъ за столъ совместно съ невѣстой или за отдѣльный столъ. Передъ отъѣздомъ въ церковь слѣдуетъ благословеніе молодыхъ. Кромѣ обсыпанія овсомъ у воротъ ставится наполненное водою ведро. Если на пути въ церковь или изъ церкви встрѣчается водяная мельница, то даютъ мельнику бутылку водки или деньгами платятъ, чтобы онъ не сдѣлалъ какихъ либо „чаровъ“ и остановилъ бы воду. Въ Лисичинской волости при отправленіи къ вѣнцу поютъ:

До вѣнца, дѣвушка, до вѣнца! Не забывайся гребенца,
Ни драговья щеточки, Ни восковыя свѣчечки.

Въ другихъ же мѣстностяхъ свадебный кортежъ въ церковь ѣдетъ безъ пѣнія. Послѣ обряда вѣнчанія молодые ѣдутъ или по своимъ домамъ или же женихъ по пути заѣзжаетъ въ домъ невѣсты, гдѣ устраивается встрѣчная церемонія съ музыкой. Молодыхъ садятъ на „кутъ“ и начинается угощеніе. Дальше съ нѣкоторыми перерывами и съ церемоніями слѣдуютъ „посадъ молодыхъ“, „подарки“, „расплетаніе“, косы у невѣсты, которую иногда садятъ на „дежу“, выправленіе невѣсты въ домъ жениха, куда черезъ нѣсколько часовъ отправляются „вечерники“ и „снѣданки“, а потомъ и „приданки“ съ скарбомъ невѣсты, берущей съ собою только постель. Свадьба оканчивается дѣленіемъ „каравая“. Свадебный обрядъ, какъ и другіе обряды, за послѣднее время подвергся большимъ измѣненіямъ и сокращеніямъ и весьма разнится въ отдѣльныхъ пунктахъ уѣзда.

Все моменты свадебнаго обряда сопровождаются пѣснями. Такъ по возвращеніи изъ церкви поютъ:

«Прилятѣла уточка съ озерца,
Приѣхала дѣвица отъ вѣнца»

А у яе матунька пытае,
Ти ясно свѣчи горѣли?
Ти прямо вѣнчики держали?
Не пытайся, мамынька, у мяне
Пытайся, мамынька, у боярокъ:
Яны у мяне сзаду стояли,
На мое свѣчи смотрѣли,
Ти ясно свѣчи горѣли».

Отчини, мамочка, новый дворъ,
Воземъ нявѣхну якъ яворъ.

Взгляви, мамочка, въ оконца,
Воземъ нявѣхну якъ сонца.

Отчини, мамочка, клѣточку,
Воземъ нявѣхну якъ квѣточку.

Хоть мы ноченьки не спали,
Нявѣсты дождали,

Хоть другую недоспимъ,
На работу будить съ кимъ;

Въ веснѣ краснѣ красны ткать
А къ теплomu лѣту жито жать,

А къ богатой восени пшаницу и всякую пашницу.
Когда отправляется въ домъ жениха поютъ:

«Поѣдемъ же мы до дому,
Повеземъ Марьичку съ собою.

А нихай ина у васъ не плача
А нихай ина у насъ поскача,

А нихай ина у васъ ни рыдая,
А нихай ина у насъ гуляя.

Во время печенія каравая поется:

А наша печка трасяетца

Каравай съ печи проситца:

А вымайтежъ мяне съ печи

Несите мяне до клѣти,

Положите мяне на жито

Кабъ нашимъ молодымъ на житыте, на богатые и на
на довгий вѣкъ.

Съ матеріальной стороны свадьба приноситъ значительные
расходы и въ этомъ отношеніи бываетъ очень чувствительна
для хозяйства; и потому гости въ концѣ свадьбы поютъ пѣсни
въ родѣ слѣдующей:

До бору, дробныя пташки, до бору

А ужо жъ вы намъ дробныя пташки (на) доѣли

Три гарцы бѣлой пшаницы паѣли,

Три озера криничной воды папили.

До дому, добрые гости, до дому,

А ужо отъ вы намъ, любые гости, (на) доѣли:

Три печи ситнаго хлѣба поѣли,

Три бочки зеленого вина попили.

Главнымъ занятіемъ населенія уѣзда является земледѣліе. По переписи 1897 г. имъ занималось 87% жителей въ уѣздѣ и 9% уѣзднаго города. Изъ призванныхъ въ 1903—1905 г.г. новобранцевъ 74% до призыва имѣли своимъ занятіемъ землед. Земельная площадь Сѣненскаго уѣзда, по свѣдѣніямъ Центрального Статистическаго Комитета, въ 1905 г. *) опредѣляется въ 422.413 десятинъ, на 27.071 дес. или на 6.84% болѣе показанной въ 1877 г. Означенная общая площадь по тремъ основнымъ группамъ владѣнія распределяется такъ: 1) частныя владѣнія 258.579 д., или 61,2%, 2) надѣльныя земли—147,942 д. т. е. 35% и 3) земли, принадлежащ. казнѣ, удѣламъ, церк. и учрежденіямъ 15.892 или 3,8% Частная земельная собственность дѣлится на два вида: собственность личную и собственность обществъ и товариществъ. Сравнительно съ 1877 г. первая понизилась на 17.322 дес. или въ 1,08 разъ, вторая повысилась на 27.622 д. или въ 24,73 раза. Изъ 229.793 д., составлявшихъ частную личную собственность въ 1905 г. и заключавшихъ въ себѣ 1.155 владѣній, дворянамъ принадлежало 180.732 дес. въ 322 владѣніяхъ; духовнымъ лицамъ 267 дес. въ 7 влад.; купцамъ и почетнымъ гражд. 3267 д. въ 5 влад.; мѣщанамъ 19.357 дес. въ 302 влад.; крестьянамъ 26.034 д. въ 518 влад., прочимъ сослов. одно владѣніе въ 136 д., и 32 владѣнія крест. обществамъ—4917 дес., крестьянс. товариществамъ 186 влад. въ 23.520 дес. и мѣщанскимъ товариществамъ 349 дес. въ 2 влад.

По свѣдѣніямъ Могилевскаго Губернскаго Статистическаго Комитета *)), общая площадь частнаго землевладѣнія нѣсколько меньше приведенной выше (258.579—256.107¼) и по волостямъ распадается такъ:

Волости.	Дворяне.		К р е с т ь я н е.			Мѣщане.		Дух. л.		Купцы и поч. гражд.	В с е г о дес.	
	Владѣній.	Всего дес.	Владѣній.	Всего дес.	Въ томъ числѣ въ лич. соб.		Владѣній.	Всего дес.	Владѣній.			Всего дес.
					Вл.	Дес.						
Бобрская .	19	12744	69	10643	22	7213¼	18	920	—	—	—	24307
Выс.-Городская . . .	18	7486	29	4557¼	12	286¼	3	933	—	—	—	12977
Замочская .	10	6129	31	3000¼	19	1118¼	18	1014¼	1	87	—	10231
З.-Толочинская	60	11492¼	68	3977	42	1567	38	1496	—	—	—	16965¼

*) Изд. Центральнымъ Стат. Комитетомъ М. В. Д. въ 1905 г. брошюра «Статистика землевладѣнія 1905 г. Выпускъ XIII. Могилевская губернія».

*) Списокъ землевладѣльцевъ-частныхъ собственниковъ по Сѣненскому уѣзду.

Каковчин- ская . . .	26	9803	46	2174 $\frac{3}{4}$	29	624	18	602 $\frac{3}{4}$	—	—	—	12579 $\frac{1}{2}$
Лисичинская	17	13269 $\frac{3}{4}$	17	1268	7	193	9	418	1	47	куп. 1-2360 $\frac{1}{4}$	17363
Латыговская	14	8733 $\frac{3}{4}$	47	3730 $\frac{3}{4}$	28	654 $\frac{3}{4}$	19	1394 $\frac{1}{2}$	—	—	—	13859
Лукомльская	34	15822 $\frac{3}{4}$	15	1354 $\frac{3}{4}$	8	242	18	809 $\frac{1}{4}$	2	25	—	18011 $\frac{3}{4}$
Мопканская	30	23861 $\frac{3}{4}$	87	4564 $\frac{3}{4}$	28	977 $\frac{1}{2}$	49	2960 $\frac{1}{4}$	—	—	—	31386 $\frac{3}{4}$
Обчугская .	12	12876	28	3848 $\frac{3}{4}$	12	300 $\frac{3}{4}$	7	367 $\frac{1}{2}$	1	8	п. гр. 1-213 $\frac{1}{4}$	17313 $\frac{1}{2}$
Островен- ская . . .	13	10072	76	3895 $\frac{3}{4}$	16	713 $\frac{1}{2}$	32	3927 $\frac{1}{2}$	—	—	—	17895 $\frac{1}{4}$
Пустынская	14	9493 $\frac{3}{4}$	49	1874 $\frac{3}{4}$	26	605	20	1012	1	72	куп. 1-692 $\frac{1}{4}$	13144 $\frac{3}{4}$
Ряшнянская.	26	9456 $\frac{3}{4}$	59	5270 $\frac{1}{2}$	16	240 $\frac{1}{4}$	12	875 $\frac{3}{4}$	—	—	—	15603
Ульянович- ская . . .	19	10707 $\frac{1}{2}$	112	5225	72	1239 $\frac{3}{4}$	25	1871 $\frac{3}{4}$	—	—	п. гр. 1-612 $\frac{1}{4}$	18416 $\frac{1}{2}$
Черейская .	9	15337 $\frac{3}{4}$	11	612 $\frac{1}{4}$	7	100 $\frac{1}{2}$	6	102 $\frac{1}{2}$	—	—	г.1-1к.1-1	16054 $\frac{1}{2}$
ИТОГО .	321	177286	744	55997 $\frac{3}{4}$	341	9584 $\frac{1}{2}$	292	18705 $\frac{1}{4}$	6	239	к. 3053 $\frac{1}{2}$ гр. 826 $\frac{1}{4}$	256107 $\frac{1}{4}$

По сравненію съ 1877 г. личная земельная собственность дворянъ къ 1906 году уменьшилась на 49646 дес.; личное земельное владѣніе духовныхъ лицъ увеличилось на 71 д., купцовъ и почетныхъ гражданъ на 22,902 д., мѣщанъ на 11656 дес., личное землевладѣніе крестьянъ на 21.614 дес. и проч. владѣльцевъ на 136 дес. Нѣкоторое сокращеніе площади дворянскаго землевладѣнія и происшедшій переходъ земель изъ однѣхъ рукъ въ другія объясняются экономическими причинами, побуждающими нѣкоторыхъ помѣщиковъ продавать лѣсъ, участки земли или закладывать имѣнія въ земельно-кредитныхъ учрежденіяхъ *). Продажныя цѣны земли сильно поднялись, далеко превысивъ 100—150 р. за десятину. Относительно исповѣданія владѣльцевъ частнаго землевладѣнія въ уѣздѣ слѣдуетъ сказать, что по переписи 1897 г. дворяне-католики составляли болѣе половины общаго числа потомственныхъ дворянъ въ уѣздѣ. Остальные же владѣльцы преимущественно православные. По размѣрамъ владѣнія частное

*) Слѣдующія напр. данныя показывают задолженность за три года (1900—1902) тремъ банкамъ Дворянскому, Московскому и Виленскому. Могилевскимъ отдѣленіемъ государственнаго дворянскаго земельного банка выдано въ ссуду 174700 р. подъ залогъ 4605 д. 1692 с.; Московскимъ зем. банкомъ выдано 54 ссуды на 475400 р. и принято въ залогъ 17936 дес. и въ Виленскомъ зем. банкѣ заложено 4741 дес. за 180100 руб.

землевладѣніе распредѣляется слѣдующимъ образомъ: мелкія владѣнія до 100 д. составляютъ 74,7%, среднія отъ 100 до 1000 д. 20,4%, крупныя свыше 1000 дес.—4,9%.

Переходя къ крестьянскому надѣльному землевладѣнію, должно замѣтить, что крестьяне Сѣнненскаго уѣзда получили въ надѣль земли около 5 десятинъ на одну ревизскую душу, съ нѣкоторымъ перевѣсомъ этой нормы для крестьянъ б. государственныхъ. Къ 1906 году б. владѣльческимъ крестьянамъ, имѣвшимъ 16.592 двора (90,4%), принадлежало 130,942 дес. и б. государственнымъ 17.000 дес. при 1770 дворахъ (9,6%), слѣдовательно, у первыхъ на 1 дворъ приходится 7,9 дес., у вторыхъ 9,6 дес. Въ 1877 г. на 11.048 дворовъ б. владѣльческихъ крестьянъ приходилось земли 120.722 дес. или 10,9 дес. на одинъ дворъ, и на 996 дворовъ б. государственныхъ крестьянъ 14001 дес., т. е. по 14,9 на каждый дворъ. Такимъ образомъ б. государственные крестьяне оказываются болѣе обеспеченными землею. Размѣръ крестьянскаго надѣльнаго землевладѣнія вообще не одинаковъ. При среднемъ количествѣ 8 дес. на 1 дворъ, по размѣрамъ владѣнія дворы располагаются такъ: дворовъ, имѣющихъ до 5 дес. было 6,5% общаго числа дворовъ (въ томъ числѣ: до 1 дес.—одинъ дворъ, отъ 1 до 2 дес.—25, отъ 2 до 3 дес.—24, отъ 3 до 4 дес.—557 и отъ 4 до 5 дес.—586 дворовъ), отъ 5 до 10 дес.—76,9% и свыше 10 дес. на дворъ—16,6%.

По присоединеніи къ надѣльной крестьянской землѣ (147,942 дес.) площади земли, приобрѣтенной какъ отдѣльными лицами, такъ и обществами и товариществами, въ количествѣ 54,471 дес., получается всей земли крестьянъ въ уѣздѣ 202.413 дес., тогда какъ въ 1877 г. ея было 140.043 дес. Приобрѣтенной земли, составляющей 36,8% надѣльной, на 1 дворъ приходится 3 дес. Всей земли крестьянъ, надѣльной и приобрѣтенной, приходится на одну крестьянскую семью въ 6 душъ около 8 дес. и одной надѣльной земли—5,9 дес. Если же исключить неудобную землю, то означенныя количества окажутся значительно меньшими и во многихъ случаяхъ недостаточными для прокормленія семьи, особенно при современныхъ способахъ хозяйства. Но переселенческое движеніе коснулось уѣзда въ слабой степени. За 8 лѣтъ (1897—1905 г.) *) изъ предѣловъ уѣзда переселилось 288 семействъ, преимущественно въ Западную Сибирь. За это же время отказалось отъ переселенія 396 семействъ и 51 семейство возвратилось обратно послѣ переселенія. Надѣльныя земли крестьянъ находятся преимущественно въ общинномъ владѣніи—86,7% площади, и только остальные 13,3% въ подворномъ владѣніи.—Изъ 15892 дес. земель государства, церкви и учрежденій казенныя земли, включая и 690 дес. неудоб., соста-

*) Въ 1904 г., по случаю военныхъ дѣйствій на Дальнемъ Востоцкѣ, переселенія въ Сибирь не было.

вляють 8491 дес., изъ коихъ Высочайшими манифестами предназначено для продажи наиболѣе нуждающимся крестьянамъ 746 казенныхъ оброчныхъ статей *). Церковныя земли равняются 4290 дес., монастырскія 2991 д., городскія 105 дес. и иныхъ учреждений—15 дес. Въ 1877 г. земель перечисленныхъ категорій было 11.440 дес., въ томъ числѣ церковныхъ 3847 дес. и казенныхъ 6.593 дес.

Хотя земледѣліе въ уѣздѣ и составляетъ главное занятіе большинства населенія и источникъ его благосостоянія, но однако сельское хозяйство здѣсь стоитъ на низкой степени развитія, за исключеніемъ нѣкоторыхъ помѣщичьихъ имѣній, какъ напр. им. Бѣлица Свяцкаго, Ходцы Ф. А. Рентельна, гдѣ заведено интенсивное хозяйство—болѣе рациональные многопольные сѣвообороты (въ Бѣлицѣ 8 и 9-польный), усовершенствованныя земледѣльческія орудія, удобреніе, травосѣяніе, племенной скотъ, вспомогательныя промышленныя предприятия. Мелкіе же землевладѣльцы и крестьяне вводятъ улучшенія медленно, для крестьянъ въ этомъ отношеніи большою помѣхою служило общинное владѣніе, стѣснявшее свободу дѣйствій и убивавшее всякую инициативу. У нихъ до сихъ поръ существуетъ и трехпольная система обработки земли. Преобладающимъ орудіемъ обработки земли у крестьянъ служитъ деревянная соха съ двумя желѣзными лемехами насошниками и деревянныя бороны, хотя въ послѣднее время болѣе зажиточные хозяева обзаводятся и плугами и начинаютъ употреблять также удобрительныя туки вмѣсто навоза, котораго часто оказывается недостаточное количество.

Общая площадь посѣвовъ въ уѣздѣ въ 1905 г. была приблизительно 90493 дес., изъ нихъ подъ рожью состояло 48334 десятинъ, подъ озимой пшеницей 920, яровой пшен. 774, овсомъ 23.947, ячменемъ 10.208, гречихой 299, подъ остальными яровыми хлѣбами 2.816 и подъ картофелемъ 7.628. Слѣдовательно, изъ озимыхъ хлѣбовъ сѣется почти исключительно рожь, изъ яровыхъ видное мѣсто занимаетъ овесъ и ячмень. Изъ корнеплодовъ больше всего разводится картофеля, употребляемаго на собственныя надобности и на винокуреніе. Урожайность хлѣбовъ въ общемъ не высока. Съ казенной десятины получается: ржи, пшеницы и гречихи около 4 четвертей, ячменя 3½, овса 5—6, картофеля 41 четв. Въ общемъ замѣчено, что урожай у крестьянъ ниже урожая у помѣщиковъ, въ имѣніяхъ которыхъ практикуется улучшенная техника полеводства. По официальнымъ даннымъ продовольственныхъ хлѣбовъ въ 1905 г. собрано въ уѣздѣ 185.968 четвертей, въ томъ числѣ ржи 179.730 четв. (изъ нихъ на владѣльческихъ земляхъ 4.719, на

***) Центр. Стат. Комит. М. В. Д. Статистика землевлад. 1905 г. Вып. XIII. Могилевская губ. стр. 51.

крестьянскихъ 111.680) и пшеницы 6. 23 8 чет. (изъ коихъ 1.193 чет. на землевлад. зем. и 4.014 на крест.), овса 144.700 чет. (кр. 85.397 чет.), ячменя 48.900 (39.012), гречихи 1.613 (824), остальныхъ яровыхъ хлѣбовъ 10.223 (6.886), картофеля 325.757 (кр. 221.253). Наличнаго сельскаго населенія къ 1 января 1906 г. считалось 126.084 чел. Для продовольствія этого числа людей, считая по 12,12 пуд. на душу, нужно 1.528.138 пуд. ржи или пшеницы. Если же перевести на пуды собранное въ годъ количество (185.968 чет.) продовольственнаго хлѣба, считая четверть въ 8,5 пуд., получится 1.580.720 пуд. Слѣдовательно оказывается избытокъ продовольственнаго хлѣба въ 52.582 пуд. или свыше 3%. Считая же, по другой нормѣ, на каждую душу по 1 чет. озимаго хлѣла, ½ чет. ярового и 1 чет. картофеля, при 190.848 душ. населенія, на продовольствіе потребуется: 190 тыс. чет. озимаго, 95 тыс. ярового и 190 тыс. чет. картофеля и на посѣвъ полей: 49 тыс. чет. озимаго хлѣба, 64 тыс. чет. ярового и 84 тыс. чет. картофеля. Слѣдовательно ржи вмѣстѣ съ пшеницею недополучается свыше 50 тыс. чет. и остается въ избыткѣ около 46 тыс. чет. ярового и 52 тыс. чет. картофеля. Если же взять нѣкоторое количество ярового хлѣба и картофеля на винокуреніе, то названныя числа должны будутъ еще уменьшиться, а недополучка ржи увеличиться. Недостатокъ продовольственнаго хлѣба крестьяне пополняютъ картофелемъ, ячменемъ и др. яровыми хлѣбами и овощами, при этомъ они себя такъ ограничиваютъ въ потребностяхъ, что ухитряются еще продавать хлѣбъ для необходимѣйшихъ расходовъ по хозяйству. Дѣлу народнаго продовольствія и обмѣненія полей у крестьянъ служатъ и сельскіе хлѣбные магазины, которыхъ къ 1 января 1906 г. въ Сѣнненскомъ уѣздѣ числилось 53 при 126.084 наличныхъ душахъ обоого пола крестьянскаго сословія. Въ магазинахъ къ 1 января 1906 г. находилось на лицо озимаго 119565 пуд., ярового 45.788 п. и въ долгу: озимаго 99962 пуд. и ярового 55.105 пуд. Въ существующихъ 15 (при каждомъ вол. правленіи) волостныхъ ссудо-сберегательныхъ кассахъ къ 1 января 1906 г. состояло оборотнаго капитала 131.996 р. 82 к.; въ ссудахъ къ тому же времени числилось 127.020 р.

Разведеніе льна и конопли производится крестьянами въ ограниченномъ количествѣ, въ размѣрѣ ихъ хозяйственныхъ нуждъ. Въ 1905 г. подо льномъ было 2734 дес. и коноплей 461 дес., льну посѣяно 1.432 чет. и собрано 5.970 чет. и конопли посѣяно 704 чет. и собрано 2.658 чет. Промышленный характеръ льноводство имѣетъ только у старообрядцевъ и латышей, сбывающихъ ленъ въ Витебскѣ. Огородничество и садоводство въ уѣздѣ среди крестьянъ не развито. Фруктовые сады разводятся помѣщиками и отдаются по большей части въ аренду. Только у ближайшихъ къ Витебску старообрядцевъ огородничество является своего рода промысломъ. Не раз-

вито и пчеловодство. Въ 1897 г. перепись зарегистрировала въ уѣздѣ 129 м. (116 самот. и 13 член. сем.), для которыхъ пчеловодство составляло побочное занятіе. Нѣкогда составлявшее доходную отрасль сельскаго хозяйства, пчеловодство постепенно приходитъ въ упадокъ. Важнѣйшей причиной упадка пчеловодства считаютъ прогрессивное сокращеніе площади лѣсовъ и недостаточное знакомство пчеловодовъ — крестьянъ съ рациональнымъ способомъ разведенія пчелъ. Крестьяне разводятъ пчелъ въ первобытныхъ ульяхъ — колодахъ, и не прилагаютъ особаго ухода за ними.

Переходя къ скотоводству, не лишне привести слѣдующія данныя по этому предмету. Въ 1861 г. общая численность скота равнялась въ уѣздѣ 74.887 гол. и въ Сѣннѣ 940 гол., въ томъ числѣ лошадей 15.990 гол., рогатаго скота 16.219, простыхъ овецъ 23.030, свиней 16.460 и козъ 4128; въ 1865 г. въ Сѣннѣ 1195 гол. (козъ 325, рогат. скота 320, свиней 300) и въ уѣздѣ 87.342, изъ нихъ лошадей 19.462, коровъ 19.637, овецъ 23.568 (480 тонкорун.), свиней 21.627 и козъ 4243; въ 1905 г. въ Сѣннѣ скота было 445 гол. (въ томъ числѣ 317 кор.) и въ уѣздѣ 116724: лошадей 24.048, рогат. скота 37.009, овецъ 20.046, свиней 34230 и козъ 1836. Слѣдовательно за время съ 1861 по 1905 г. число скота въ уѣздѣ увеличилось въ общемъ на 54,52%, въ частности же число лошадей увеличилось на 50,39%, рогатаго скота на 128,15%, свиней на 107,95%. число овецъ уменьшилось на 12% и число козъ на 55%. Уѣздъ хотя и получилъ свое названіе, какъ полагаютъ, отъ богатства луговъ, но не отличается обильными пастбищами. Въ 1905 г. подъ лугами состояло 46.268 дес., съ которыхъ собрано 3.790.729 пуд. сѣна. У крестьянъ при существующей чрезполосицѣ травосѣяніе не мыслимо, луговъ же своихъ недостаточно. Скотоводство вообще въ невольнѣ удовлетворительномъ положеніи. Крупный рогатый скотъ мелкой мѣстной породы, не отличающейся качествами мясного или молочнаго скота. Только въ нѣкоторыхъ крупныхъ помѣщичьихъ имѣніяхъ встрѣчается улучшенный или кровный рогатый скотъ — племенные швицы и др. породы, но вліянія этого скота на улучшеніе породы крестьянскаго скота не замѣтно. Племенной скотъ между прочимъ имѣется въ им. Бѣлица, Ходцахъ, Толочинѣ, Яновѣ; тамъ же заведено молочное хозяйство. Молочные продукты и заводскіе телята сбываются во внутрь Россіи. Въ помѣщичьихъ имѣніяхъ распространена также отдача коровъ на лѣто за 10—15 р. въ пактъ или аренду евреямъ, которые добываютъ масло и отправляютъ его затѣмъ въ Витебскъ или Минскъ. Приготовленіе сыра и масла у крестьянъ самое примитивное. Овцами крестьяне дорожатъ. „Овечка кругомъ человѣчка“, говорятъ они. Но распространенію овецъ препятствуютъ частые падежи этого скота отъ климатическихъ и др. неблагоприятныхъ условій. Козъ разводятъ у себя преимущественно евреи. Коневодство въ уѣздѣ не достигло высокаго

развитія, особенно же въ качественномъ отношеніи. За исключеніемъ немногихъ имѣній, лошади въ уѣздѣ бѣлорусской малорослой породы. Въ связи съ общими мѣропріятіями по улучшенію крестьянскаго коневодства въ губерніи, въ 1891 г. въ Сѣнненскомъ уѣздѣ были устроены двѣ заводскія центральныя конюшни на средства преимущественно крестьянъ съ тѣмъ, чтобы они пользовались жеребцами бесплатно. На единовременные расходы по устройству конюшенъ въ уѣздѣ было ассигновано 15487 р. 92 к., считая съ надѣла по 56 коп. и на ежегодные по содержанію конюшенъ по 31 коп. съ надѣла—8573 р. 67 коп. Но въ концѣ концовъ 10-лѣтній опытъ улучшенія крестьянскаго коневодства указалъ на всю безрезультатность дальнѣйшихъ затратъ на это дѣло: заводскія лошади оказались непригодными для крестьянъ, не обладали той нетребовательностью и невзыскательностью въ кормѣ и содержаніи, которыми такъ отличается мѣстная крестьянская лошадь при значительной работоспособности, и 1903 г. дѣло улучшенія коневодства ликвидировано. Улучшенія въ породѣ лошадей не произошло никакого, такъ какъ крестьяне вскормленныхъ лошадей обыкновенно сбывали часто за дешевую цѣну. Помимо частаго недостатка корма, неумѣлаго и невнимательнаго ухода за лошадьми коневодство въ Сѣнненскомъ уѣздѣ несетъ потери иногда отъ эпизоотій и конокрадства. Ущербъ отъ первыхъ двухъ причинъ менѣе значителенъ, чѣмъ отъ третьей.

Острыхъ гололовокъ отъ безкормицы въ уѣздѣ почти не бываетъ, эпизоотія же не сильны и о нихъ по официальнымъ даннымъ можно сказать слѣдующее: господствовавшими эпизоотіями въ трехлѣтіе 1903—1905 г. въ уѣздѣ были сибирская язва и ящуръ, наибольшее распространеніе имѣла первая эпизоотія, зарегистрированная въ 13 пунктахъ на 4 лошадяхъ и 76 гол. крупн. рогатаго скота, въ Лисичинской, Бобрской, Латыговской, Лукомльской, Черейской и Мошканской волостяхъ. Пали всѣ пораженные лошади и 64 гол. рогатаго скота. Сильнѣе пострадала Черейская вол. Наибольшее развитіе сибирская язва принимала въ лѣтніе и осенніе мѣсяцы, въ зимніе же мѣсяцы, при стойловомъ содержаніи скота, случаи появленія ея были крайне рѣдки. Удовлетворительное проведеніе ветеринарно-полицейскихъ мѣръ (тщательная уборка труповъ и дезинфекція) на мѣстахъ возникновенія сибирской язвы, производство скоту предохранительныхъ и вынужденныхъ сибиреязвенныхъ прививокъ, и наконецъ, неблагоприятныя для развитія эпизоотіи атмосферическія условія—умѣренная температура при обиліи дождей,— суть причины незначительнаго распространенія въ уѣздѣ этой болѣзни, ближайшей причиной появленія которой, какъ предполагаютъ, служитъ загрязненіе почвы чрезвычайно стойкимъ сибиреязвеннымъ началомъ; очаги его, разбросанные во многихъ мѣстахъ уѣзда, при благоприятныхъ условіяхъ и служатъ источникомъ заразы. Ящуръ въ трехлѣтіе зарегистрированъ былъ въ 5 пунктахъ съ 934 заболѣваніями крупнаго

рогатаго скота. Болѣзнь достигаетъ максимума своего развитія во время пастбищнаго содержанія скота. Чрезвычайная заразительность ящура даетъ легкую возможность переноса заразы изъ одного пункта въ другой. Почти постоянныя въ губерніи повальныя свинныя болѣзни—чума и рожа наблюдались въ трехъ пунктахъ уѣзда, давъ въ общемъ 84 заболѣванія и 56 смертныхъ случаевъ. Время отъ времени наблюдающіяся въ уѣздѣ болѣзни животныхъ мытъ, инфлюэнца и чесотка имѣютъ сравнительно небольшое значеніе въ отношеніи подрыва экономическаго благосостоянія населенія. Большимъ тормазомъ въ дѣлѣ локализаци и прекращенія эпизоотій служитъ то обстоятельство, что крестьяне въ случаѣ болѣзни животныхъ рѣдко обращаются за ветеринарною помощью, которая, впрочемъ и не всегда имъ доступна при настоящей численности ветеринарнаго персонала—на весь уѣздъ одинъ врачъ и два фельдшера. Но все же потеря отъ эпизоотій ничтожна въ сравненіи съ потерей, причиняемою сельскимъ хозяевамъ конокрадами.

Конокрадство въ Сѣнненскомъ уѣздѣ развито сильнѣе чѣмъ въ другихъ уѣздахъ губерніи. Число похищенныхъ лошадей, преимущественно молодыхъ и лучшихъ, ежегодно превышаетъ 300—400. Извѣстны случаи, что нѣкоторые хозяева, боясь лишиться послѣдней лошади, чуть ли не круглый годъ проводятъ ночи при лошадяхъ; замки и желѣзное путо плохо помогаютъ. Повидимому существуютъ организованныя шайки конокрадства, такъ же какъ и шайки тайнаго винокуренія, которымъ по временамъ бываетъ извѣстенъ Сѣнненскій уѣздъ и которое, какъ полагаютъ многіе, заносится сюда изъ сосѣднихъ уѣздовъ. Близкое нахожденіе по отношенію къ Сѣнненскому уѣзду города Витебска, мѣстечекъ Бѣшенковичъ, Чашникъ и др. содѣйствуетъ скорому сбыту конокрадами уворованныхъ лошадей, розыскъ которыхъ для полиціи, не смотря на все ея стараніе будетъ затруднителенъ и далеко не всегда успѣшенъ, пока само населеніе, сплотившись, не начнетъ серьезную борьбу съ этимъ зломъ.

Изъ остальныхъ видовъ животноводства лучше развилось свиноводство, а разведеніе же овецъ и козъ численно даже уменьшилось по сравненію съ 1861 г. Въ деревняхъ овцы и свиньи простыхъ породъ. Изъ домашнихъ птицъ крестьяне больше разводятъ куръ и меньше гусей, утокъ почти совсѣмъ не держатъ. Индѣйки встрѣчаются только въ имѣніяхъ.

Слабая степень развитія сельскаго хозяйства въ связи съ такъ называемымъ малоземельемъ заставляютъ свободныя рабочія руки изыскивать себѣ побочныя занятія, работать на фабрикахъ и заводахъ, заниматься различными промыслами.

Ф а б р и к ъ и з а в о д о в ъ по официальнымъ даннымъ, къ 1 января 1907 года числилось въ уѣздѣ 101 съ общей суммой производительности въ 396725 руб. и съ 430 рабочими, въ томъ числѣ въ г. Сѣннѣ 11 промышлен. заведеній съ 20 рабочими и

съ суммой производительности 6520 руб. *). По матеріаламъ обработки производства распредѣляются на слѣдующія группы: 1) производства по обработкѣ питательныхъ продуктовъ, куда относятся: винокуренное производство, винокуренное дрожжевое, лукомольное, сыроваренное съ молочнымъ, крахмальное и фруктовыхъ водъ; сумма производительности этихъ продуктовъ составляетъ 331.349 руб., т. е. 83,52% всей фабрично-заводской промышленности въ уѣздѣ; 2) древо-обдѣльныя производства—лѣсопильное, производство спичечной соломки и дегтярно-скипидарно-смолокуренное производство, всего на сумму 61.052 р. или 15,40%, 3) животныхъ продуктовъ—кожевенное производство съ производительностью 2360 р.—0,60%, 4) минеральныя и керамическія—кирпичное и гончарное—1000 р. или 0,25%, 5) бумагодѣлательныя и полиграфическія—типографское производство и папиросныхъ гильзъ съ суммой производительности 330 руб., т. е. 0,08% и 6) прочія производства—прачечное и сукновальное—624 р. или 0,15%. Въ первой группѣ самыми крупными производствами по суммѣ производительности являются дрожжевое и винокуренное, составляющія 69,15% всей суммы производства въ уѣздѣ. Изъ заводовъ по этимъ производствамъ первое мѣсто занимаетъ дрожжево-винокуренный заводъ Славинскаго въ им. Зарѣчье, на которомъ въ 1906 году работало 57 муж. и 27 женщ., заработавшихъ въ теченіе 356 дней 12,729 руб.; выработано спирта 1.304.943⁰ на 15.029 р. и дрожжей 576.890 фун. на 143.803 р., всего на 158832 руб. Затѣмъ слѣдуютъ 13 винокуренныхъ заводовъ съ общей производительностью въ 115.706 р., при чемъ Бѣлицкій заводъ Свяцкаго при 10 рабочихъ выработалъ 1.391.482⁰ спирта на 20.872 р., заводъ землевлад. Зембинской при селѣ Худовцы съ 9 рабочими 16.712 вед. на 11.698 руб. Въ остальныхъ винокуренныхъ заводахъ сумма производительности считается въ единицахъ тысячъ, достигая общей суммы 83136 р. Матеріаломъ для винокуреннаго производства служитъ главнымъ образомъ картофель, ячмень, рожь, а въ Бѣлицѣ кромѣ того, и овесъ въ незначительномъ количествѣ. Въ Ширковкѣ для винокуренія употребляется кукуруза. Выкуренное на заводахъ вино поставляется въ Сѣнненскій и др. ближайшіе спиртоочистительные винные склады. Кромѣ виннаго склада въ Сѣнненскомъ уѣздѣ имѣется 36 винныхъ казенныхъ лавокъ. Изъ всѣхъ этихъ казенныхъ мѣстъ продажи питей продано въ теченіе 1906 г. вина и спирта 2.350.858 градусовъ или 58.771,45 ведеръ въ 40⁰, т. е. болѣе 1/14 казенныхъ питей, проданныхъ во всей губерніи, въ томъ числѣ изъ винныхъ лавокъ продано питей 53.568,375⁴ вед. въ 40⁰ на сумму 428.922 руб. Слѣдующее за винокуренно-

*) Въ 1881 г. въ Сѣниѣ было 6 фабрикъ и заводовъ съ 7 рабочими и съ суммой волового дохода 950 руб.; въ уѣздѣ 67 фабр. и завод. съ съ воловымъ доходомъ 80747 р. и съ 198 рабочими.

дрожжевымъ производствомъ мѣсто занимаетъ м у к о м о л ь н о е производство. Общая сумма его производительности достигаетъ 49.708 руб., что составляетъ 12,52% всего фабрично-заводского производства въ уѣздѣ. Мельницы раздѣляются на паровыя, водяныя и вѣтряныя, всего 55. Паровыхъ мельницъ 8 съ 38 рабочими и 18.891 руб. производительности, водяныхъ 42 съ суммой производительности въ 30.705 р. при 72 рабочихъ, и вѣтряныхъ 5, сумма производительности ихъ ничтожна—112 р.; при 5 рабочихъ вѣтр. мельницы перемололи 3.500 пуд. хлѣба. Это впрочемъ исчезающій типъ мельницъ. По одной вѣтряной мельницѣ находится въ Черейской и Мошканской вол. и три въ Ульяновичской, въ томъ числѣ двѣ, въ заст. Свѣчи и дер. Городецъ, принадлежатъ крестьянамъ Ф. и Н. Головичамъ, собственно ручно устроившихъ ихъ. Къ крупнѣйшимъ мельницамъ, о трехъ и болѣе поставахъ, относятся слѣдующія: паровая мельница въ им. Гзовинѣ Сыченикова, при 4 рабочихъ перемоловшая 60000 п. на сумму 3.600 р., въ Бѣлицѣ Свяцкаго—3 раб. 34.000 пуд., на 3.400 р., въ Райцахъ—67.000 п. на 2.844 р., въ им. Ходцахъ Ф. А. фонъ-Рентельнъ 59.340 пуд. на 2.767 руб. Изъ водяныхъ мельницъ, мельница въ дер. Рудницѣ Длужневскаго—2.200 р., въ Почаевичахъ гр. Бугенева-Хрептовича 2.150 р. Самую малую производительность имѣла водяная мельница въ посел. Опенковичахъ Бобрской вол.—120 руб.

Въ связи съ мукомольнымъ производствомъ находится и к р у п о д е р н о е. Круподерни имѣются, при мельницахъ, въ Ходцахъ, Райцахъ, Скрыдлевѣ, Гзовинѣ, Сѣинѣ, Оболи Мошканской, Будиловѣ, Соржицѣ, Лукомлѣ, Почаевичахъ, Рудницѣ. За перемоль пуда зерна на муку взимается отъ 3 до 8 коп., на крупу—10—12 к. Въ Ходцахъ, Оболи Мошканской, Соржицѣ при мельницахъ устроены и сукновальни, производство коихъ въ общемъ опредѣляется 484 руб. К р а х м а л ь н о е производство имѣетъ въ Сѣиненскомъ уѣздѣ только одинъ заводъ—въ им. Ходцы Ф. А. фонъ-Рентельнъ. Въ 1906 г. на заводѣ 13 рабочихъ выработало 4.055 п. картофельной муки (крахмала) на 6083 р.—1,53% Сыр о в а р н я въ уѣздѣ также одна—въ им. Яновѣ Сульжинскаго съ годовымъ производствомъ въ 600 р. Заведеніе для приготовленія ф р у к т о в ы х ъ в о д ѣ находится въ м. Бобрѣ съ производит. въ 200 р. и принадлежитъеврею Брейгеру.

Въ группѣ древообдѣльныхъ производствъ первенство принадлежитъ производству с п и ч е ч н о й с о л о м к и съ суммой производительности въ 34.435 р. или 8,62% общей суммы производительности въ уѣздѣ. Фабрика спичечной соломки К. І. Свяцкаго находится въ м. Крупкѣ и арендуется. Рабочихъ 48 человекъ, которые въ 290 дней 1906 г. заработали 7.380 р., переработавъ 600 саж. осины и выработавъ 7100 ящиковъ спичечной соломки для Америки. Л ѣ с о п и л ь н о е п р о и з в о д с т в о имѣетъ въ уѣздѣ три завода съ общей суммой производительности въ 21.215 руб.—5,34%: 1) въ м. Крупкѣ

Свяцкаго, рабочихъ 25 чел., заработокъ ихъ 2 т. руб.; перепилено колодь на доски въ 1906 г. 80 т. куб. фут. на 15 т. руб.; 2) въ им. Райцахъ, гдѣ 12 рабочими, заработавшими до 1960 руб., въ теченіе 290 дней въ 1906 года перепилено 4560 штукъ бревенъ на доски для ящиковъ дрожжевого завода, на сумму 5800 руб. и 3) лѣсопильня въ им. Ходцы, изготовившая въ 1906 г. 3071 доску на 214 р. Смолокуренныхъ, скипидарныхъ и дегтярныхъ заводовъ 9 съ общей годовой суммой производит. въ 5402 руб.—1,36% при 19 рабочихъ. Изъ нихъ по три находятся въ Бобрской Обчугской волостяхъ и по одному въ Мошканской, Каковчинской и Зарѣчно-Толочинской. Въ 1906 г. наибольшую производительность имѣлъ такой заводъ въ им. Габріелово Обчугской вол.—950 р. На всѣхъ заводахъ въ теченіе года выработано 9630 пуд. колесной мази, дехтя и скипидару. Кожевенными заводами уѣздъ не богатъ. Ихъ всего пять, при 7 рабочихъ, въ томъ числѣ въ Сѣннѣ три завода съ 5 рабочими выработывающ. кожевеннаго товара на 1670 руб. Кирпичныхъ заводовъ два при 8 рабочихъ и 750 р. производит. (въ им. Ряснѣ Плавинскаго и Митюковѣ Ключовича) и гончарный одинъ въ г. Сѣннѣ, выдѣлывающій горшковъ и др. глиняной посуды въ годъ при двухъ рабочихъ на 250 руб. Гильзовая фабрика въ г. Сѣннѣ выработываетъ въ годъ папиросныхъ гильзъ на 230 р. Сѣнненская типографія Ицки Слонима при 3 рабочихъ имѣетъ сумму производительности въ 100 р. и прячечная въ м. Бобрѣ 150 р. Число фабрикъ и заводовъ мѣняется ежегодно: одни упраздняются, другіе вновь открываются. Изъ заводовъ бывшихъ въ Сѣнненскомъ уѣздѣ и прекратившихъ по тѣмъ или другимъ причинамъ свою дѣятельность послѣ 1880-хъ годовъ большею извѣстностью пользовались три: 1) основанный въ 1872 г. въ ф. Островъ Бобрской вол. заводъ технической разработки лѣсныхъ произведеній, издѣлія коего отличались большимъ разнообразіемъ, полезностью и доброкачественностью; 2) съ 1835 г. стекольный заводъ В. Славинскаго въ ф. Пасмуркахъ Зарѣчно-Толочинской вол. Заводъ этотъ существуетъ въ ур. Сѣрковичахъ Оршанскаго уѣзда вблизи дер. Янова Ряснянской вол. и 3) изразцовый заводъ Савковскаго въ им. Лемницахъ Ряснянской вол.—Ниже приводимыя цифровыя данныя представляютъ состояніе фабрично-заводской промышленности въ г. Сѣннѣ и уѣздѣ въ теченіе шестилѣтъ.

г. Сѣ н н о.

У ѣ з д ѣ.

Годъ	Заводовъ	Рабочихъ	Производства (руб.)	Заводовъ	Рабочихъ	Производства (руб.)
1900 г.	5 зав.	12 раб.	4400 р.	111 зав.	324 раб.	384145 р.
1901 г.	4 —	5 —	1275 —	119 —	427 —	321390 —
1902 г.	9 —	15 —	1875 —	131 —	414 —	382122 —
1903 г.	10 —	16 —	5274 —	142 —	526 —	311675 —
1904 г.	11 —	18 —	5013 —	140 —	516 —	341694 —
1905 г.	11 —	18 —	5533 —	85 —	389 —	424981 —

Что касается затѣмъ мелкой сельской промышленности, служащей побочнымъ занятіемъ для земледѣльцевъ, то она вообще не получила широкаго распространенія въ уѣздѣ. Перепись 1897 г. обнаружила, что изъ 139.612 лицъ, занимавшихся сельскимъ хозяйствомъ, побочныя промысловыя занятія имѣли только 4308 чел. обоого пола, т. е. около 3,07%, при чемъ женщинъ было въ 7 разъ менѣе мужчинъ (2,71% и 0,36%). По переписи, за исключеніемъ черной работы и поденщины, коими занималось 179 муж. и 177 жен. (16%), главнѣйшими побочными занятіями были: извозный, преимущественно ломовой, промыселъ, доставлявшій заработокъ для 798 м. (около 18%), сплавъ и возка лѣса и дровъ—474 м. и 2 ж.; заготовка лѣсныхъ матеріаловъ, рубка и пила дровъ—433 м. и 3 ж. (всего съ пред. 21%), производство льняныхъ и пеньковыхъ издѣлій—14 м. 422 ж., бондарное производство—285 м., плотничество—278 м., портняжество—258 м., столярный промыселъ—152 м., изготовленіе обуви—118 м., колесъ, дугъ, экипажей—96 м., выдѣлка овчинъ—87 м. горшечное и гончарное производство—73 м. 1 ж., рыболовство—61 м. 2 ж., слесарство—59 м., кладка печей—41 м., лѣсопильное производство—39 м., корзиночное—34 м., кустарно-кружевное и вышивальное—33 ж., производство сапожн. шпилекъ и т. п. издѣлій—22 м., шорничество—19 м. и 1 ж., изготовленіе дамскихъ платьевъ—16 ж., камнетесы—15 м., остальные немногія побочныя занятія имѣли единицы рабочихъ рукъ. Изъ этого перечня видно, что по числу занятыхъ рукъ главнѣйшими побочными занятіями для сельскаго населенія уѣзда служатъ извозный ломовой и лѣсной промыслы. Извозомъ занимаются крестьяне ближайшихъ къ Витебску, Сѣнну и мѣстечкамъ деревень, доставляя главнымъ образомъ евреямъ товары. Въ лѣсномъ промыслѣ, состоящемъ въ рубкѣ лѣса, обдѣлѣ и доставкѣ его къ пристанямъ,—крестьяне являются только рабочею силою. Крестьяне нѣкоторыхъ деревень Островенской вол. сплавляютъ лѣсъ по З. Двинѣ, въ Мошканской по Лучесѣ и Оболянкѣ и др.

Рыболовствомъ занимается нѣсколько крестьянъ въ Лукомльской (Симоновичи), Черейской (Хольневичи, Колодница), Лисичинской (Дубы, Худово, Прошица, Докучино, Клишино), Островенской (Холмъ, Левки, Забѣлье) и Пустынской (Березки) волостяхъ. За плату они получаютъ отъ евреевъ—арендаторовъ озеръ право на ловлю своими сѣтями рыбы, и зарабатываютъ въ годъ рублей 30—70, кромѣ собственныхъ потребностей. Изъ кустарныхъ промысловъ болѣе другихъ распространеннымъ оказывается древодѣльное производство—бондарное, колесно-экипажное, столярное, плотничье, рѣшетное, корзиночное, а изъ занятій преимущественно женскаго населенія—кустарное производство льняныхъ и пеньковыхъ издѣлій. По кружевному и вышивальному производству извѣстна

дер. Кишки Латыговской вол. Въ общемъ же кустарная промышленность въ уѣздѣ всѣми какъ бы забыта и носить случайный характеръ.

Часто крестьянинъ—кустарь нуждается въ матеріалѣ и кредитѣ для своего производства, не имѣя къ тому же постояннаго мѣста для сбыта предметовъ издѣлія; перенять лучшую технику въ приготовленіи издѣлій ему негдѣ, обученіе производствамъ родовое, профессиональныхъ школъ нѣтъ. Находясь въ такомъ безпомощномъ состояніи кустарная промышленность не только не расширяется, но съ теченіемъ времени сокращается *), какъ это видно и изъ слѣдующаго: въ 1881 г. напр. въ Сѣнневскомъ уѣздѣ считалось 4921 кустарь съ суммой заработка 83.891 р. **), всеобщей же переписью 1897 г. кустарей въ немъ зарегистрировано только около 2100 человекъ, т. е. въ два съ лишнимъ раза менѣе. Въ то время какъ Сѣненскій крестьянинъ цѣлую зиму скучаетъ отъ безработицы, въ уѣздѣ находятъ заработокъ кустари изъ далекой Калужской губерніи (гдѣ промыслы вообще развиты благодаря земству), снабжающіе ярмарки и базары своими издѣліями и занимающіеся древодѣльнымъ и овчиннымъ промыслами. По развитію промысловъ Островенская волость стоитъ выше всѣхъ прочихъ волостей уѣзда. Поднять кустарную промышленность въ уѣздѣ, вывести изъ нынѣшняго безпомощнаго состоянія эту важную подсобную отрасль сельскаго хозяйства весьма желательно и полезно.

Въ послѣднее время многіе молодые люди изъ крестьянъ уходятъ на заработки въ Москву и др. города, гдѣ служатъ рабочими преимущественно на фабрикахъ и заводахъ, зарабатывая въ годъ 20—30 руб.

При сужденіи о сельскомъ хозяйствѣ не лишне ознакомиться съ приблиз. смѣтою прихода и расхода крестьянскаго хозяйства на 1 надѣлѣ ***). Земля—5½ дес. Семья—мужчина 1, женщ. 1, дѣтей малолѣт. 3—4. Сѣвооборотъ трехполье. Пашни 3 дес. по 1 д. въ смѣнѣ, сѣнокосу 2¼ дес. по ¾ д. въ смѣнѣ, усадьба огороды—¼ дес. Постройки: изба 9 на 9 арш., сѣни 9 на 4, вторая изба 9 на 6, хлѣвы—8 на 18, амбаръ 5 на 5, сарай сѣнной 18 на 8, токъ 12 на 9 и евня 6 на 6 арш. Инвентарь мертвыи: телѣги—2, плугъ 1, соха 1, борона 1, упряжь и проч. Инвентарь живои: лошадей—1, коровъ 2 и телка 1, овецъ 3, свиней 2, гусей 3, куръ 5. Удобреніе: навозу 75 возовъ, изъ коихъ на огородъ—15 возовъ, на паровое поле—60 возовъ.

*) См. помѣщенную въ №№ 69, 70, 73, 74, 75, 76 и 77 Могилевскихъ Губ. Вѣд., часть неоф., за 1900 г. статью Аникіевича „Промыслы крестьянъ Сѣненскаго уѣзда“.

) Опытъ описанія Могилевской губерніи Дембовецкаго, кн. II, стр. 531. *) Сост. Ф. Головачемъ, единственно чрезъ улучшеніе хозяйства и побочныя занятія изъ бѣдняка сдѣлавш. состоятельн. хозяиномъ.

Обработка: а) огорода—вывозъ навоза 1 день, всапка, посадка и проч. 3 дн., б) парового поля: вывозъ навоза, въ большой деревнѣ 4 дня, первая всапка взорать 3 дн., бороньба 1½, вторая всапка «мѣшанъ» 2 дн., итого 12½ дней, в) ярового поля—вся обработка и посѣвъ 9 дней, съ исключеніемъ 4 дней для вывозки навоза. Для уборки озимаго, ярового, сѣна и огорода вышеозначенной рабочей силы вполне достаточно.

Высѣвъ и урожай въ пудахъ:

	Рожь.	Овесъ.	Пшеница.	Ячмень.	Горохъ.	Картофель.	Ленъ гар.	Свекла и мор.	Картофель.	Бобы.	Капуста.	Пшен. или ячм.	Конопля.
Высѣвъ . . .	9	3	1	4	1	18	½	—	6	15 ф.	—	½	1 гар.
Умолоть . . .	60	15	6	32	6	120	2	80	50	3	10	4	6 гар.
За исключ. высѣва остат. .	51	12	5	28	5	102	1½	80	44	2½	10	3½	5 гар.
Кормовой соломы и мякины.	85	50	3	60	20	—	—	—	—	6 п.	—	5	—

Кромѣ того отъ ржи получится подстилочной соломы въ навозъ 85 п. и отъ пшеницы въ полѣ 10 пуд. и на огородѣ 3 п., итого 98 пуд. Ленъ дастъ 2 пуда волокна и конопля ½ пуд. пеньки. Отъ двухъ укосовъ «осѣлицы» можетъ получиться 10 пуд. сѣна, гумница тоже 10 п. сѣна, съ двухъ смѣнъ 200 п., итого 220 п. Приходъ отъ живого инвентаря: отъ 2 коровъ молока 400 гарн. и 2 телятъ, отъ 3 овецъ шерсти 12 ф., приплодъ 3 шт., отъ 2-хъ свиней 3 п. сала, 8 п. мяса, приплодъ 7—10, отъ 3 гусей приплодъ 10 штукъ и отъ 5 кур. 300 яицъ и 10 шт. цыплятъ.

Расходъ натурою: а) для семья 40 пуд. ржи, 8½ п. пшеницы, 12 п. ячменя, 7½ п. крупы, гороху 2 п., картофеля 80 п. свеклы и моркови 10, бобовъ 2½, весь сборъ огурцовъ, капусты 10, конопли 5 гар. на масло, льняного волокна 1½, пеньки 10 ф., молока 300 гар., шерсти овечьей 12 ф., поросятъ 5, гусятъ 5, сала свиного 3 п., мяса свиного 8 п., мяса овечьего 2 п., при чемъ получается 3 овчины, яицъ 300 шт.; б) для лошади: 3 п. овса, 120 п. сѣна, в) коровамъ картофеля 10 п., сѣна 120 кормовой соломы и мякины 190 п., г) овцамъ 60 пуд. сѣна, д) свиньямъ овса 3 п., ячменя 10 п., гороху 2 п., картофеля 56, свеклы и моркови 70 п. и мякины 30 п.; е) гусямъ овса 1 п. и мякины 10 п.; ж) курамъ 2 п. овса. Исключивъ этотъ расходъ, получаемъ въ остаткѣ, съ переоцѣнкою. по среднимъ цѣнамъ, на деньги: ржи 11 п.—6 р. 60 коп., овса, 3 п.—1 р. 50 к., ячменя 6 п.—3 р. 60 коп., гороху 1 п. 60 коп., смѣни льняного

1½ п.—1 р. 50 к., волокна льняного ½ п. 1 р., пеньки 10 ф. 50 к., молока 100 гар.—масломъ—10 р., телятъ 2-е—5 р., гусяты 5 шт. 3 р. и цыплятъ 10 шт. 1 р., итого на 34 руб. 30 коп. Получается такимъ образомъ слѣд. бюджетъ: Приходъ: за продукты хозяйств. 34 р. 30 к.; приростъ на телкъ (прибыль получается оттого, что напр. за 3 рублевую телку чрезъ три года можно получить 24 руб.) 7 р.; мужчина съ лошадыю заработаетъ извозомъ или на полевыхъ работахъ 5 р., мужчина заработаетъ съ косой, топоромъ и т. п. 10 руб. Итого пряхода 56 руб. 30 коп. Расходъ: оплата повинностей 10 руб., ремонтъ построекъ 1 руб., хозяйственныхъ орудій 2 р., посуды 1 р. 50 коп., отопленіе—1 саж. др.—3 р., освѣщеніе 1 р. 50 коп., обувь на семью 5 руб., одежда—«хустки», «кравцу»—2 р., содержаніе пастуха съ платою 5 р., чай и сахаръ 3 р., водка 5 р., табакъ 2 р., встрѣча праздниковъ 1 р., на церковь 1 р. 25 к., лѣченіе 1 руб. 50 к., книжки 50 к., нищимъ 1 р., страхованіе построекъ 1 р., домашняя страховка коровъ на случай падежа или др. прич. 1 руб., страховка коня или вѣрнѣе на ремонтъ коня 2 руб. 50 к. Итого расходу 50 р. 75 к. Слѣдовательно приходъ по хозяйству превышаетъ расходъ на 5 р. 55 к. На 2 надѣл. доходъ большій.

Конечно съ отмѣной взиманія выкупныхъ платежей прибыль должна значительно увеличиться. Разумѣется смѣта, рассчитанная на удовлетворительное хозяйство и нормальное теченіе домашней жизни, не предусматриваетъ многихъ мѣстныхъ, а также непредвидѣнныхъ и случайныхъ причинъ, напр. производство какого либо строенія при нынѣшней дороговизнѣ строительнаго матеріала *), дорого стоящей аренды луговъ и пастбищъ, измѣненія въ составѣ семьи, падежа скота, убытка отъ конокрадства, пожара **), градобитія и т. п., каковыя обстоятельства иногда, по выраженію бѣлорусса, «ссаживаютъ хозяина съ ногъ», „съ копытъ далоу“.

Крупное содѣйствіе успѣхамъ сельскаго хозяйства, промышленности и торговли оказываютъ и хорошіе пути сообщенія. Какъ уже отмѣчалось судоходныхъ рѣкъ въ Сѣвненскомъ уѣздѣ нѣтъ, за исключеніемъ приграничной части Зап. Двины. Шоссейныхъ дорогъ въ уѣздѣ тоже нѣтъ. Главнѣйшими грунтовыми до-

*) Лѣсу на крестьянскую избу идетъ въ среднемъ на 30 р. Вся же постройка приличнаго крестьянскаго дома обходится рублей въ 60—100.

***) Въ теченіе 6 лѣтъ пожары причинили убытковъ:

въ 1900 г.	Сѣнно 6	пож. на	1220 р.	и уѣздъ	79	пож	на	99013 р.
въ 1901 г.	— 3	—	12925 р.	—	90	—	—	83920 р.
въ 1902 г.	— 1	—	140 р.	—	85	—	—	61209 р.
въ 1903 г.	— 3	—	375 р.	—	90	—	—	105964 р.
въ 1904 г.	— —	—	—	—	102	—	—	59990 р.
въ 1905 г.	— 1	—	1800 р.	—	130	—	—	138467 р.

рогами служатъ такъ называемые «большаки» или бывшіе шляхи: изъ г. Сѣнна чрезъ Обольцы въ Коханово, и изъ Сѣнна же въ Витебскъ, а также въ Бабиновичи. Изъ г. Орши шляхъ чрезъ м. Зарѣчный-Толочинъ, Славяны, Бобръ и Крупку проходитъ въ г. Борисовъ. Изъ Сѣнна проселочная дорога идетъ въ Бѣшенковичи, а также въ м. Черюю, а оттуда въ Лукомль и Обчугу. Большая часть грунтовыхъ дорогъ находится въ вѣдѣніи уѣздной управы по дѣламъ земскаго хозяйства, которая, озабочиваясь улучшеніемъ подъѣздныхъ путей сообщенія, начала проведеніе дороги изъ Сѣнна къ Богушевской, ближайшей желѣзнодорожной станціи. Чрезъ южную часть уѣзда пролегаетъ (съ 1871 г.) Московско-Брестская жел. дорога (Толочинъ, Славяны, Бобръ Крупка), а чрезъ сѣверовосточную съ 1903 г.) Витебско-Жлобинская (Богушевская и Замосточье). Такимъ образомъ жел. дороги коснулись только двухъ окраинъ уѣзда. Подъѣздные пути къ нимъ слабо развиты.

Правильное развитіе общественной и экономической жизни не мыслимо и безъ культурнаго развитія, безъ народнаго образованія.

Степень грамотности переписью 1897 года опредѣлена для населенія Сѣнненскаго уѣзда въ 11,9% и для населенія Сѣнна въ 39,9%. По сословіямъ грамотные распредѣлялись слѣдующимъ образомъ: дворянъ потом., личныхъ, чиновниковъ, не изъ дворянъ съ ихъ семействами 874 м. и 681 ж. или 8,06% всего грамотнаго населенія уѣзда и 43,18% общаго числа лицъ этой категоріи выше 10-лѣтн. возраста; лица духовнаго званія всѣхъ христіанскихъ исповѣданій и ихъ семьи—153 м. и 179 ж., т. е. 1,72% общаго числа грам. населенія и 71,24% общаго числа лицъ этого сословія; почетн. граждане, купцы, мѣщане и др. городскія сословія—4472 м. 2555 ж. или 36,43% и 29,44%; лица сельскаго состоянія—9333 м. и 966 ж., т. е. 53,39% по отношенію къ числу грамотнаго населенія уѣзда и 7,69% по отношенію къ числу лицъ сельскихъ сословій выше 10-лѣтняго возраста; лица, не принадлежащія къ вышеназваннымъ сословіямъ 25 м. и 10 ж. или 0,18% и 25,92% и наконецъ иностранные подданные—23 м. и 18 ж., т. е. 0,21% общаго числа грамотн. въ уѣздѣ и 67,21% числа иностран. подданныхъ въ уѣздѣ же. Отсюда видно, что болѣе грамотнымъ сословіемъ является духовенство, второе мѣсто занимаютъ иностранные подданные и третье дворяне. Наименѣе грамотными оказываются сельскія сословія. Грамотныхъ женщинъ въ три слишкомъ раза менѣе грамотныхъ мужчинъ въ уѣздѣ; у сельскихъ же сословій грамотность женскаго пола болѣе чѣмъ въ 9 разъ слабѣе грамотности мужскаго пола. Начальное образованіе надо признать преобладающимъ. Объ успѣшности распространенія народнаго образованія можно судить и по степени грамотности новобранцевъ. Въ пятилѣтіе съ 1896—1900 г. процентъ грамотныхъ ново-

бранцевъ по уѣзду равнялся 37,7 въ трехлѣтіе 1903—1905 г. 42,9 *).

Число всѣхъ учебныхъ заведеній въ уѣздѣ къ 1 января 1906 г. и учащихя въ нихъ представляетъ нижеслѣдующая таблица:

	Число школъ.	Число учащихся-		
		М.	Дѣв.	Всего.
Сѣнен. город. 3-кл. училище. . . .	1	152	—	152
„ приход. мужск. учил. . . .	1	50	—	50
„ „ женск. „	1	—	67	67
Народн. училища въ уѣздѣ	20	1503	196	1699
Частн. еврейск. учил. въ м. Крупкѣ.	1	36	—	36
	24	1741	263	2004
Двухклас. церк.-прих. школа	1	103	—	103
Одноклассныхъ	39	1924	388	2312
Школъ грамоты.	59 (1жен.)	1411	340	1751
	99	3438	728	4166
В с е г о . .	123	5179	991	6170

Такимъ образомъ одна школа всѣхъ существующихъ типовъ приходится на 35,23 кв в. и на 1552 души жителей обоого пола, % отношеніе числа учащихся къ общ. количеству населенія выражается цифрою 3,22. На одну школу всѣхъ типовъ приходится вообще 50 учащихся. Въ частности, на одно народное училище унадаетъ свыше 84 учащ. обоого пола—мальчиковъ 75,

*) За три года оказалось новобранцевъ со свидѣтельствомъ уѣздныхъ или городскихъ училищъ 10, народн. и церковно-приход. училищъ—185, умѣвшихъ читать и писать 661 и умѣвшихъ только читать 62 новобранца.

дѣвоч. 9, на одну церк.-приход. школу 59 уч.—49 м. и дѣвоч. и на школу грамоты 29 уч., 24 м. и 5 дѣв. Слѣдовательно послѣ городского училища и 2-кл. церк.-приходской школы, наибольшее число учащихся имѣютъ народныя училища. Судя по увеличивающемуся съ каждымъ годомъ числу учащихся, дѣло народнаго образованія, начатое въ уѣздѣ только послѣ 1861 года **), постепенно развивается.

Расходы сельскихъ обществъ Сѣвненскаго уѣзда въ 1905 году на дѣло народнаго образованія составляли 14,55% расходовъ волостныхъ (68.832 р.) и сельскихъ (16.740).

Почти при всѣхъ народныхъ и церковно-приходскихъ школахъ существуютъ библіотеки для чтенія. Кромѣ училищныхъ библіотекъ, читальня-библіотека имѣется въ г. Сѣвнѣ при чайной попечительства о народной трезвости, преслѣдующаго тоже просвѣтительныя цѣли.

**) Изъ существующихъ 20 народныхъ училищъ Ряснянское народное училище открыто въ 1862 г., Черейское въ 1863 г.; въ 1864 г. открыто Сѣвненское приходское училище, въ 1865 г.—Сѣвненское уѣздное 2-хъ классное, преобразованное въ 1903 г. въ городское 3-классное, и женская смѣна при приходскомъ училищѣ, преобразованная въ 1903 г. въ женское приходское училище; въ 1866 г. Ульяновичское народное училище, 1867 г. Замочское, 1868 г.—Лукомльское, 1869 г. Мошканское, Высокогородецкое, Ходчанское, Зарѣчно-Толочинское, Островенское, Бобрское, Игрушецкое, Обчугское, въ 1871 г. Каковчинское, Лисичинское, Пустынское, Бѣлицкое, въ 1883 г. Соржицкое, въ 1903 г. Заборское и уже въ 1906 г. Славнинское, содержимое желѣзнодорожными служащими.—Записка В. Золотова 1864 г. «О сельской грамотности въ Могилевской губерніи» ясно характеризуетъ состояніе и постановку учебнаго дѣла въ школахъ того времени. Вся суть механической грамотности заключалась въ чтеніи букваря, часослова и псалтыри; обученіе письму начиналось на 3 и даже на 4-ю зиму. Составъ учителей былъ очень пестрый: кромѣ священниковъ и причетниковъ, учительскія обязанности вели вол. писаря, отставные солдаты и др. лица, вовсе незнакомыя съ педагогическимъ дѣломъ.—Церковно-приходскія школы призваны къ жизни съ 1883 года. Число ихъ не постоянно—въ 1896—97 учеб. году. напр. церк.-прих. школъ съ школами грамоты было 147, въ 1900 г. 36 церк.-прих. школъ и 167 школъ грамоты, въ 1904 г. церк. прих. 31 и школъ грамоты 95.—Изъ числа бывшихъ работниковъ на нивѣ народнаго просвѣщенія въ уѣздѣ съ благодарностью вспоминаютъ весьма плодотворную дѣятельность бывш. инсп. нар. уч. Е. Р. Романова, извѣстную впрочемъ не только Сѣвненскому уѣзду и Могилевской губерніи, но и губерніямъ Витебской и Гродненской, а также продолжительную (20 лѣтъ) и полезную службу въ Сѣвненскомъ городскомъ училищѣ И. А. Рышкевича сначала въ должности штатнаго смотрителя, а затѣмъ инспектора училища.

Сравненіе нынѣшней деревни съ древнею въ 1860 годахъ приводитъ къ заключенію, что послѣ уничтоженія крѣпостной зависимости положеніе крестьянъ значительно измѣнилось къ лучшему. Для дальнѣйшаго же экономическаго улучшенія деревни необходимо широкое просвѣщеніе народныхъ массъ, знаніе и самыя разнообразныя мѣропріятія въ области сельскаго хозяйства. Заботы Государя Императора объ улучшеніи быта крестьянъ и тѣ важныя мѣры, которыя въ послѣднее время осуществляетъ исполняющее Царскую волю Правительство къ удовлетворенію разнообразныхъ назрѣвшихъ нуждъ народныхъ, даютъ крестьянамъ полную возможность достигнуть прочнаго улучшенія своего благосостоянія. Побольше только свѣта, энергіи и предприимчивости.]

Отдѣлъ ІV.

Главнѣйшіе населенные пункты Сѣнна-скаго уѣзда.

Г о р о д ъ С ѣ н н о .

Сѣнно отстоитъ отъ Могилева въ 147³/₄ вер. по почтовой дорогѣ и въ 113 вер. по проселочной, въ 60 вер. отъ Витебска, въ 75 вер. отъ судоходной р. Днѣпра и въ 30 вер. отъ З. Двины и отъ ближайшихъ желѣзнодорожныхъ станцій—Богусhevской въ 34 вер. и Коханова—46 вер.

Хотя исторія и не сохранила времени основанія Сѣнна, но городъ этотъ несомнѣнно принадлежитъ къ древнимъ русскимъ поселеніямъ. Кромѣ упоминанія въ описаніи границъ Витебскаго воеводства за 1566 г., вмѣстѣ съ Лукомлемъ, селомъ Череей, Болиномъ, Торонтевичами, Григоровичами и Краснымъ Селомъ. Сѣнно упоминается въ записяхъ о земляхъ, розданныхъ королемъ Казимиромъ *).. „На Рши у Оболцахъ село Сѣно Милошу Воишвилову“ (отдано)... Князю Одинцову село Прихабы... „У Воболцехъ три следы пустыхъ на имя Туря на Нереша“... По документамъ конца XVI и начала XVII столѣтій, Сѣнно состояло изъ имѣнія, замка и мѣстечка **). Во время войнъ Московскихъ князей съ Литвою и Польшею, Сѣнно. лежавшее на пути переходовъ враждебныхъ другъ другу ратей, претерпѣло много разореній, особенно же большому опустошенію оно подверглось въ 1535 году. Въ 1812 году чрезъ г. Сѣн-

*) Докум. Московскаго Архива М. Ю. т. I (обним. періодъ врем. съ 30 годовъ XV стол. по 1569 г.).

***) Вит. Акты вып. XX стр. 433 и 438. Купчая и дарственная запись Мартина Курча 1595 г., а также дарств. запись Друцкой-Соколинской 1630 г. (вып. XXIII, стр. 485).

но проходили французы, которые во время отступления разорили провіантскій магазинъ, въ коемъ по удаленіи непріятеля къ 11 ноября осталось ржи 96 чет., муки 74 чет., крупъ 69, гороха 4, ячменя 22, овса 1 чет.; въ еврейскихъ домахъ найдено до 300 кожъ отъ убитаго непріателемъ скота *). Въ январѣ 1813 года въ Сѣннѣ находились на излѣченіи 7 плѣнныхъ пижнихъ чиновъ и 1 офицеръ, Свяцкій, взятый въ плѣнъ у гор. Борисова.

Въ 1708 г. Сѣнно приписано было къ Кіевской губерніи **). По возвращеніи Бѣлоруссіи Россійской державѣ, когда учреждена была Могилевская губернія изъ четырехъ провинцій—Могилевской, Мстиславской, Оршанской и Рогачевской, Сѣнно изъ мѣстечка назначено уѣзднымъ городомъ Оршанской провинціи ***) , въ 1777 г.—уѣзднымъ городомъ Могилевской губерніи, въ 1778 г.—у. город. Могилевского намѣстничества, (въ этомъ же году утверждень и планъ города), въ 1796 г.—Бѣлорусской губерніи, а при возстановленіи Могилевской губерніи въ 1802 г. оставлень уѣзднымъ городомъ этой губерніи ****). Изъ чрезвычайныхъ происшествій въ гор. Сѣннѣ не столь отдаленнаго прошлаго слѣдуетъ отмѣтить появленіе занесенной сюда въ началѣ лѣта 1848 г. изъ Орши холеры, отъ которой по 9 сентября въ городѣ умерло 118 чел. и въ уѣздѣ—1519 чел., а также большой пожаръ въ 1860 г., которымъ почти совершенно былъ уничтоженъ старый городъ, имѣвшій наружность одинаковую со всѣми мѣстечками.

Городъ Сѣнно расположенъ на красивой возвышенной мѣстности—на крутомъ берегу озера. Къ нему ведетъ почтовый трактъ изъ Шклова чрезъ Коханово и Оболицы. Такой же трактъ изъ Сѣнна на Витебскъ упраздненъ. Со стороны тракта городъ виденъ почти за 8 верстъ (отъ Заборья). Раньше всего на горизонтѣ выступаетъ бѣлый каменный костель, а потомъ присутственныя мѣста и церковь, наконецъ въ 4 верстахъ весь городъ виденъ какъ на ладони. Общій видъ города, отличающагося свѣжестью воздуха, очевь красивъ. Улицы въ немъ широкія, постройки послѣ бывшаго здѣсь въ 1860 г. пожара размѣщены рѣдко. Главныя улицы вымощены. Благодаря тому, что городъ стоитъ на покатости, грязи въ немъ почти не бываетъ. Въ центрѣ города, гдѣ оканчивается Могилевская улица, находятся присутственныя мѣста-полицейское управленіе, казначейство и воин. присут., помѣщающіяся въ каменномъ домѣ, и Николаевская соборная церковь, каменная, построенная въ

*) Дѣло канц. Мог. Губ-ра № 121—1813 г. рапортъ Сѣнненскаго земскаго исправника Полторацкаго.

**) Полн. собр. зак. Рос. Имп. 1708 г. ст. 2218.

***) Полн. собр. зак. Рос. Имп. т. XIX 1773 г. ст. 14014.

****) Тоже за 1777, 1778, 1796 и 1802 г.г.

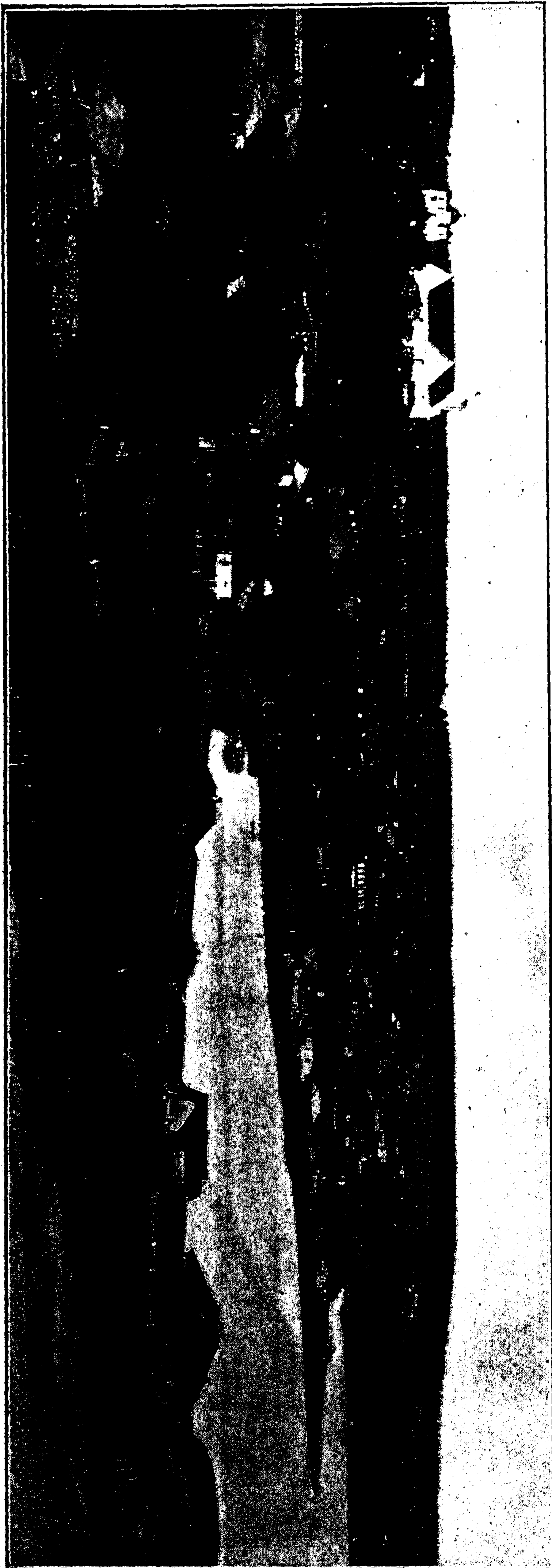
1867 году на мѣстѣ бывшей деревни. Между иконами въ соборѣ обращаетъ на себя вниманіе изящная икона св. благовѣрнаго кн. Александра Невскаго въ крашеномъ кіотѣ, присланная въ даръ Государемъ Императоромъ Александромъ II послѣ перваго покушенія на его жизнь. Въ соборѣ жетщательно сохраняется и дарохранительница, полученная отъ Государя на вѣчное помяновеніе души умершаго цесаревича великаго князя Николая Александровича. Возлѣ собора въ 1889 г. устроена



Видъ города Свинна съ восточной стороны въ концѣ XVII ст., заим. изъ рис. въ губ. чертеж.

(По фотограф. Александра).

- 1) Благочестивая приходская деревянная церковь. 2) Каменный францисканскій приходскій костелъ. 3) Еврейская школа. 4) Господскіе деревянные дома съ флигелями: 5) Часовня на ключевой водѣ 6) Домъ, въ которомъ помѣщаются присутственные мѣста. 7) Тюремный замокъ. 8) Еврейское кладбище. 9) Кладбище грекороссійскаго исповѣданія. 10) Дорога въ гор. Витебскъ.



Современный видъ города Свинна съ восточной стороны (съ Голынки).
(По фотографіи Александра).

каменная часовня въ память чудеснаго спасенія Императорской семьи 17 октября 1888 г. Къ соборной Николаевской церкви приписана ветхая Королевичская церковь, въ 1871 году обращенная въ кладбищенскую. Вторая, Покровская, церковь деревянная находится возлѣ Могилевской же улицы. Она начата постройкою въ 1858 и окончена въ 1860 году.—У собора и полицейскаго управленія улицы развѣтвляются. Отъ Могилевской улицы подъ острымъ угломъ идетъ въ южномъ направленіи бывшая Садовая, нынѣ Офицерская улица, за водяной мельницей соединяющаяся съ Слободскою улицею, проходящею съ нѣсколькими переулками по Красной Слободѣ; въ западномъ перпендикулярномъ направленіи отъ Могилевской ул. Вѣтреная, въ сѣвер-

номъ—Каневская или Свинная и почти параллельно, Бѣшенковичская улица, начинающаяся съ базарной площади. При конечномъ сліяніи Каневской и Бѣшенковичской улицъ, расположена Туровская Слобода, входящая въ составъ Ульяповичской волости. Въ восточномъ направленіи идетъ бывшая Мипская улица, недавно переименованная почему-то въ Трактирную. На углу Каневской и Трактирной улицъ имѣется городской садъ и городской же колодезь съ насосомъ и пожарнымъ краномъ; улица оканчивается базарною площадью, съ одной стороны которой устроены лавки, а съ другой находится каменный костелъ, построенный въ 1609 году Евстафіемъ Курчемъ и замѣненный въ 1772 году каменнымъ бывшими владѣльцами Сѣнна князьями Огинскими, по ходатайству которыхъ въ этотъ костелъ были перенесены изъ Рима мощи св. Фортуната, съ разрѣшенія папы Климентія XIV. Празднованіе св. Фортуната въ іюнѣ мѣсяцѣ продолжается три воскресенья, при чемъ въ первое воскресенье бываетъ самое большее стеченіе народа,



Могилевская улица отъ моста, что у дома Нороновича къ собору.

(По фотографіи Александрова).

номъ направленіи идетъ бывшая Мипская улица, недавно переименованная почему-то въ Трактирную. На углу Каневской и Трактирной улицъ имѣется городской садъ и городской же колодезь съ насосомъ и пожарнымъ краномъ; улица оканчивается базарною площадью, съ одной стороны которой устроены лавки, а съ другой находится каменный костелъ, построенный въ 1609 году Евстафіемъ Курчемъ и замѣненный въ 1772 году каменнымъ бывшими владѣльцами Сѣнна князьями Огинскими, по ходатайству которыхъ въ этотъ костелъ были перенесены изъ Рима мощи св. Фортуната, съ разрѣшенія папы Климентія XIV. Празднованіе св. Фортуната въ іюнѣ мѣсяцѣ продолжается три воскресенья, при чемъ въ первое воскресенье бываетъ самое большее стеченіе народа,



Николаевскій соборъ въ г. Сѣннѣ. Вблизи каменное зданіе, гдѣ помѣщ. полицейское управленіе и казначейство.

(По фотографіи Александрова).

цами Сѣнна князьями Огинскими, по ходатайству которыхъ въ этотъ костелъ были перенесены изъ Рима мощи св. Фортуната, съ разрѣшенія папы Климентія XIV. Празднованіе св. Фортуната въ іюнѣ мѣсяцѣ продолжается три воскресенья, при чемъ въ первое воскресенье бываетъ самое большее стеченіе народа,



Центральная Трактирная улица въ г. Сѣннѣ,
городской колодезь и садъ.
(По фотографіи Александрова).

берегу озера идетъ Витебская улица, по сторонамъ которой пріютились преимущественно ремесленники-евреи; далѣе немного въ сторо-



Начало Витебской улицы въ Сѣннѣ.

(По фотографіи Александрова).

Вверху на горѣ костель и торговыя лавки, внизу направо костел. богадѣльня и прудъ.

нѣсколько разъ въ годъ, простодушными христіанами приносились жертвы, папоминавшія собою языческія жертвоприношенія водѣ. Теперь ежегодно на этотъ источникъ совершается крестный ходъ въ день воссоединенія униатовъ съ православіемъ, 1 же августа бываетъ крестный ходъ на желѣзистый источникъ, въ южной сторонѣ города вблизи Могилевской улицы. По преданію

особенно много съѣзжается помѣщиковъ и шляхты. Раньше, въ особенности же до событія 1863 года, вызвавшего православное духовенство къ болѣе энергической дѣятельности, стеченіе богомольцевъ было еще многочисленнѣе. Отъ базарной площади по нѣ посажены липы, между которыми находилась разрушившаяся два года тому назадъ камен. статуя Іоанна Непомукена, поставленная въ 1766 г. Огинскими. Дальше возлѣ двухъ сѣрныхъ ключей часовня стариннаго устройства. Говорятъ, въ ней когда то богослуженіе совершалось

часовня устроена Корсакомъ, управляющимъ бывш.

владѣльцевъ Сѣнна Пославскихъ. Съ правой стороны у часовни лежитъ большой камень съ надписью польскими литерами: «Фундаторъ Игнатій Корсакъ». На горѣ, изъ подъ которой бьютъ названныя сѣрныя ключи, и находился упоминаемый въ историче-

скихъ документахъ дворецъ владѣльца, устроенный въ видѣ укрѣпленнаго замка; онъ былъ окопанъ рвомъ, черезъ который переправа совершалась по подъемному мосту. Слѣды рва и теперь замѣтны. Въ 1780 году въ этомъ замкѣ останавлива-

лась Императрица Екатерина Великая, посѣтившая Сѣнно на пути изъ Полоцка въ Могилевъ. Говорятъ, что Сѣнно посѣтилъ также и Императоръ Александръ I въ 1825 г. во время путешествія на югъ Россіи и что онъ останавливался въ домѣ принадлеж. нынѣ Шевелевой по б. Минской улицѣ, гдѣ раньше


останавливалась Императрица Екатерина Великая, посѣтившая Сѣнно на пути изъ Полоцка въ Могилевъ. Говорятъ, что Сѣнно посѣтилъ также и Императоръ Александръ I въ 1825 г. во время путешествія на югъ Россіи и что онъ останавливался въ домѣ принадлеж. нынѣ Шевелевой по б. Минской улицѣ, гдѣ раньше



Продолженіе Витебской улицы.

(По фотографіи Александрова).

По лѣвой сторонѣ лѣсной складъ, водяная мельница, по правой озеро-заростающій травою прудъ. За мостомъ на горѣ (на которой находился замокъ) городское училище въ б. домахъ Гринкевича, нынѣ еврея Язгуръ. Дальше, за озеромъ видна Голынка съ еврейскимъ кладбищемъ.



Старинная часовня на Витеб. улицѣ съ юго-восточной стороны.

(По фотографіи Александрова).

За часовней на горѣ городское училище. На берегу озера кузница.

домѣ принадлеж. нынѣ Шевелевой по б. Минской улицѣ, гдѣ раньше

помѣщалось уѣздное училище. За часовней Витебская улица сдѣлавъ дугообразный изгибъ по самому южному берегу озера, оканчивается на предмѣстьи Сѣнна—Голынкѣ, гдѣ на горѣ находится еврейское кладбище, засаженное соснами.


Жителей въ городѣ числится 4245 душъ обоого пола, въ томъ числѣ 2078 д. м. пола. Православныхъ 350 м. и 310 ж., католиковъ 60 м. 90 ж., старообрядцевъ 18 м. 17 ж. и евреевъ 1650 м. и 1750 ж. Домовъ 450, изъ нихъ 446 деревянныхъ и 4 каменныхъ—два занимаемыхъ тюрьмою, одинъ присутственными мѣстами и одинъ—р.-католическимъ духовенствомъ. 141 домъ принадлежитъ христіанамъ, 305—евреямъ, имѣющимъ 6 молитвенныхъ школъ. Въ числѣ обыкновенныхъ уѣздныхъ учреждений, присущихъ каждому уѣздному городу, есть новое учрежденіе—землеустроительная комиссія, открытая 26 сентября 1906 года. Сельская лечебница, недавно перенесенная изъ села Немойты, находится въ $\frac{3}{4}$ версты отъ города при дорогѣ изъ Сѣнна въ Черю, вблизи казеннаго виннаго спиртоочистительнаго склада. Лечебница на 30 кроватей, въ томъ числѣ для разныхъ больныхъ 10 кроватей. При лечебницѣ *) сельскій врачъ, 2 медицин. фельдшера и акушерка. Подъѣздной путь изъ города къ лечебницѣ и складу въ 1903 г. шоссеванъ. Изъ частныхъ обществъ въ Сѣннѣ имѣются: общество пособія бѣднымъ гор. Сѣнна, общество пособія бѣднымъ евреямъ, добровольное пожарное общество, союзъ русскаго народа, открытый 30 дек. 1906 года.

До 1897 г. въ Сѣннѣ было много кабаковъ. Теперь въ немъ одна винная казенная лавка, чайная попечительства о нар. трезвости, 4 пивныхъ лавки, ренсковый погребъ. Есть нѣсколько гостиницъ и постоялыхъ дворовъ съ нумерами, похожими на клѣтки. Общественныя увеселенія отсутствуютъ. Мѣстомъ гуляній служатъ живописныя окрестности города, преимущественно же Могилевскій трактъ. Хорошимъ мѣстомъ для гуляній является и островъ на Сѣнненскомъ озерѣ вблизи Королевичъ, но такъ какъ въ городѣ всего одна—двѣ лодки, островъ этотъ посѣщается рѣдко. Въ прежнее время Сѣнненская публика гуляла преимущественно на забытой нынѣ „плятовкѣ“,—это мѣсто, расположенное невдалекѣ отъ бывшаго дворца—замка, засаженное красивыми серебристыми тополями.

Въ умственномъ, образовательномъ отношеніи Сѣнно стояло всегда весьма низко: достаточно сказать, что здѣсь небыло никакого училища до 1864, когда открыто было приходское училище, а чрезъ годъ и уѣздное. Нынѣ въ городѣ находится городское 3-классное училище, мужское и женское приходскія училища и двѣ церковно-приходскія школы,—все низшія общеобразовательныя учебныя заведенія и ни одного средняго или профессиональнаго. По инициативѣ учителя—инспектора городского

*) Всего въ уѣздѣ 2 сельск. лечебн., 5 приемн. покоевъ и фельдш. пунктовъ. Въ 4 сельск. врач. уч. 3 сельск. врача, 16 фельдш. и 3 пов. бабки.

училища О. Ф. Мохнача въ послѣднее время въ городѣ образовалось общество для открытія въ немъ женской прогимназіи. Библиотекъ въ городѣ три: по одной при общественномъ собраніи (клубъ) и народной чайной и одна частная мѣщ.



Екатерининскій большакъ вблизи города Сѣнна, въ сторонѣ Куликовское озеро.

(По фотографіи Александра).

Янкеля Левитона. Газеты выписываются ограниченнымъ числомъ лицъ. Вообще, Сѣнно-отсталый, спящій городъ, которому пока что „просвѣщеніе не пристало“. Доходы города въ 1905 г. опредѣлялись суммой 3488 р., расходы же достигали суммы 3362 р. Крупнѣйшими статьями доходовъ были оцѣночный сборъ съ недвиж. имущества—1736 р. и пособіе изъ земскихъ сборовъ—1236 р. На содержаніе учебныхъ заведеній городъ расходовалъ только 50 руб. Къ 1906 г. городскихъ недоимокъ на Сѣннѣ числилось 5815 р. По 7 мѣщанскимъ управленіямъ Сѣнненскаго уѣзда доходовъ за 1905 г. было 1712 р., расходовъ 1664 р., въ томъ числѣ на учебныя заведенія 80 руб.

Что касается занятій жителей Сѣнна, то слобожане-крестьяне занимаются хлѣбопашествомъ, евреи торговлей, а также промыслами и ремеслами. Собственно въ торговомъ отношеніи городъ не имѣетъ большого значенія, будучи удаленъ отъ желѣзныхъ дорогъ, сплавныхъ и судоходныхъ рѣкъ. Мѣстная торговля состоитъ въ вывозѣ хлѣба и др. сельскохозяйственныхъ произведеній и въ привозѣ въ Сѣнно товаровъ и предметовъ, примѣнительно къ мѣстному спросу.

Торговья сношенія Сѣнно ведетъ главнымъ образомъ съ Витебскомъ, а также съ Бѣшенковичами. Въ Витебскѣ изъ Сѣн-


на отправляется масло коровье, льняное сѣмя для тамошнихъ маслобоенъ, ленъ и отчасти хлѣбъ, кожи, домашнія птицы, яйца, а оттуда получается чай, сахаръ, пшевичная мука, сельди, постное масло, желѣзо и желѣзные издѣлія, мануфактурные, суконные и др. товары для лавокъ. Все это доставляется на крестьянскихъ подводахъ. Еженедѣльно такихъ подводъ отправляется въ Витебскъ 25—40. Зимой крестьяне отъ воза получаютъ 1 р. 20—1 р. 30 к., осенью и весною по 10—15 коп., а лѣтомъ по 8—10 коп. съ пуда перевозимой клади, туда и обратно, при чемъ въ Витебскъ на каждую подводу кладется 10—15 пуд., а оттуда по 20 пуд. или наоборотъ. Ленъ и хлѣбъ отправляется изъ Сѣнна преимущественно въ Бѣшенковичи и чаще всего зимою, когда отправка эта выражается 3—4 тыс. пудами въ недѣлю, лѣтомъ же еженедѣльно отправляется хлѣба около 500—600 пуд. За перевозку крестьяне получаютъ отъ подводы зимою 70—80 коп., лѣтомъ 1 р 20 к.—Всѣхъ лавокъ въ Сѣннѣ 82, изъ нихъ второразрядныхъ 7, третьеразрядныхъ—40 и четверторазрядныхъ—35; за исключеніемъ единственной во всемъ уѣздѣ христіанской лавки, всѣ лавки въ городѣ еврейскія. Онѣ расположены вокругъ базарной площади, находящейся между Трактирной, Бѣшенковичской и Витебской улицами, противъ костела. Въ базарные дни—воскресенье, среда и пятница—рынокъ бываетъ многолюденъ. Окрестные жители свозятъ сюда, смотря по времени года, продукты сельскаго хозяйства и издѣлія: хлѣбъ, картофель, куръ, гусей, утокъ, яйца, масло, сало, окорки, колбасы, а также дрова, лѣсъ, сани, телѣги, колеса, деревянную и глиняную посуду, прялки, сундуки, гонтъ, доръ, доски, колья, ложки, щетки, фруктовыя деревья и самые плоды, ягоды, крестьянскій холстъ, сѣно и т. п. Большую часть привозимыхъ предметовъ скупаютъ евреи какъ для своихъ надобностей, такъ и для перепродажи. Въ дни еврейскихъ праздниковъ базаръ остается пустымъ и тогда въ Сѣннѣ нельзя достать даже самыхъ необходимыхъ для обыденной потребности предметовъ; городъ принимаетъ сонный видъ.

Особенно оживляется городъ во время ярмарокъ, которыхъ въ немъ бываетъ три: 2-хдневная новогодняя, 3-хдневная покровская и 2 хдневная николаевская (6 декабря). Изъ ремесль въ городѣ больше другихъ развиты: сапожное—94 чел., портняжное—80, слесарно-кузнечное—31, столярное—15, молярное—14 и пекарское—12. Ломовымъ извозомъ занимаются 16 евреевъ и легковымъ 5.—Въ Сѣнненскомъ озерѣ, арендуемомъ мѣстными евреями, ловится довольно много и крупной рыбы. Бывали случаи, что въ одну тоню вытягивали 200 и болѣе пудовъ, особенно во время такъ называемаго „нароста“. Ловятъ преимущественно большими неводами и сѣтями. лѣтомъ и зимою, когда мѣстные крестьяне нанимаются тащить сѣти. Во время ловли многіе отправляются къ берегу помогать собирать рыбу даромъ, за право хватать живую мелкую рыбу на крыльяхъ сѣти.

Сѣнно-городъ владѣльческой, принадлежитъ помѣщ. Шебеко. Гербъ городъ получилъ въ 1781 г. Онъ слѣдующій: подъ короною въ зеленомъ полѣ двѣ накрестъ поставленныя золотыя косы.

Въ списокѣ почтовыхъ конторъ, существовавшихъ въ началѣ 1788 г., была и Сѣнненская контора, упраздненная въ томъ же году и открытая въ послѣдствіи; телеграфная линия проведена въ Сѣнно въ 1883 г.

М. Бобръ принадлежитъ къ древнимъ поселеніямъ и составляло когда то родовое имѣніе графовъ Ходкевичей. Бобръ, по инвентарю 1614 г., былъ русскимъ и христіанскимъ городомъ. Въ немъ были: церковь, дворецъ, рынокъ, мельница, мостъ и 5 улицъ. Домовъ было 190, въ томъ числѣ 8



Ловля рыбы въ Сѣнненскомъ озерѣ.

(По фотографіи Александра).

дворовъ мѣщанъ въ слободкѣ за р. Бабромъ. Къ м. Бобру принадлежали села: Бобръ Старый, Монастыри, Паньковичи, Соколовичи и застѣнокъ Лопатинскій, въ которомъ жилъ бояринъ Павелъ Лопата. Лежа на пути изъ Минска въ Оршу, мѣстечко подвергалось многократнымъ разореніямъ, какъ и сосѣднія мѣстечки — Крупка, Толочинъ. Въ 1708 г. чрезъ Бобръ прошли шведы, въ 1812 году два раза французы, совершенно разорив-

шіе его. Въ настоящее время въ Бобрѣ, расположенномъ въ гористой мѣстности съ сосновымъ лѣсомъ, жителей 2340 д., изъ нихъ евреевъ 1561. Домовъ 445, деревянные, лавокъ 35. Ежегодно три ярмарки: 9 мая, 14 сентября и 6 дек. Торговля вялая. Въ Бобрѣ имѣются: церковь, построенная въ 1842 г. владѣльцемъ мѣстечка гр. Тышкевичемъ, костелъ сооруженный Огинскими, 2-класная церк.-приход. школа, народное училище, сельскій врачъ, сельская аптека, почтово-телеграфное отдѣленіе, волостное правленіе, квартира пристава и судебного слѣдователя. Въ Бобрской волости находится и м. К р у п к а съ 1809 д. жителей обоого пола, въ томъ числѣ евреевъ 1150. Домовъ 190, лавокъ 25. Торговля въ мѣстечкѣ довольно оживленная, главнымъ образомъ съ Минскомъ. Ярмарки: 9 августа, 9 декабря, въ четвергъ на масляной недѣлѣ и первое по Пасхѣ воскресенье.

Мѣст. З а р ѣ ч н ы й - Т о л о ч и н ѣ. Жителей 748, изъ нихъ христіанъ 475. Домовъ 120. Лавокъ 91 кам. и 6 д. Благоустроенное мѣстечко, имѣющее привлекательный видъ. Торговля значительнѣе торговли друг. мѣстечекъ. Ярмарки бывають въ Старомъ Толочинѣ, лежащемъ за рѣдкою Друтыю. Тамъ же и каменная церковь, построенная въ 1604 г. Львомъ Сапѣгою, которому принадлежало мѣстечко въ началѣ XVI в. и который основалъ здѣсь потомъ также костелъ, школу и больницу для бѣдныхъ. Въ 1772 г. въ Толочинѣ учреждена была таможня, по упраздненіи которой и основано м. Новой Толочинѣ, уже въ 19 стол. Въ 12 вер. къ юго-западу отъ Толочина находятся вблизи Моск.-Брестской жел. дор. Словени, называемыя мѣстечкомъ и селомъ. Въ 18 верстахъ на сѣверъ отъ м. Бобра стоитъ мѣст. О б ч у г а, расположенное при впаденіи рѣчки Соколянки въ Бобрѣ; окружено сосновымъ лѣсомъ и издали имѣетъ привлекательный видъ. Жителей въ Обчугѣ 788, изъ нихъ христіанъ 385. Домовъ 120, Торговля слабая. Ярмарокъ въ мѣстечкѣ не бываетъ.

На сѣверъ отъ Обчуги верстахъ въ 20 лежитъ при озерѣ м. Ч е р е я, бывшее когда то столицею Черейскаго княжества. Церквей здѣсь три, одна изъ нихъ Воскресенская построена въ 1829 г. тицаніемъ церковнаго старосты Матюшевича. Въ 5 верстахъ отъ Черей находится извѣстная Бѣлая церковь, построенная въ 1599 г. Львомъ Сапѣгою. Въ этомъ великолѣпномъ храмѣ отъ времени Сапѣги сохранился на престолный стоячій крестъ 1596 г., и плащаница 1566 г., находящаяся нынѣ въ Могилевскомъ ц.-археологическомъ музеѣ. Въ храмѣ остается чудотворный образъ Божіей Матери, для поклоненія коему ежегодно собирается 27 іюля тысячи народа. Въ м. Черей жителей 2473: православныхъ 1205, католиковъ 50 и евреевъ 1218. Домовъ 299, въ томъ числѣ принадлежитъ христіанамъ 190. Въ теченіе года бываетъ двѣ ярмарки. Есть сельская лечебница.

Въ 12 верстахъ къ сѣверо-западу отъ Черей на р. Лукомкѣ въ 2 вер. отъ Лукомскаго озера, расположено м. Л у к о м л ь— бывшая столица удѣльныхъ князей Лукомскихъ. Начиная съ

съ 1078 г. Лукомль нѣсколько разъ упоминается въ лѣтописяхъ. До сего времени сохранились слѣды укрѣпленій древняго Лукомльскаго замка, видѣвшаго подъ своими стѣнами и Владимира Мономаха (1096), и крестовосцевъ (1386) съ литовцами, и войско Іоанна Грознаго (1563) *). Важный, когда то политическій и торговый пунктъ, Лукомль вслѣдствіе частыхъ воинъ и разореній палъ и нынѣ представляетъ бѣдное мѣстечко. Жителей въ немъ 1630 душъ: православныхъ 878, католиковъ 3, старообрядцевъ 12 и евреевъ 737. Домовъ 261, всѣ деревянные. Церкви двѣ. Воскресенская постр. въ 1861 г. и Магдалино-Маріинская—1885 г., каменная. Въ этой церкви находится мѣстно чтимая икона св. мученицы Параскевы, нареченныя Пятницы. На празднованіе въ честь мученицы Параскевы-Пятницы, въ послѣдній пятокъ предъ праздникомъ св. апост. Петра Павла, стекается значительное число народа не только изъ окрестностей Лукомля, но и изъ Лепельскаго и Борисовскаго уѣздовъ, за 30—40 верстъ. Совершается крестный ходъ одновременно изъ обѣихъ церквей на берегъ рѣки Лукомки. Многіе богомольцы входятъ въ рѣку, сбросивъ обувь, и стоятъ тамъ до окончанія водоосвященія. Запруженная ими вода, постепенно подымаясь все выше и выше, къ концу молебствія повышается на $\frac{1}{2}$ арш. Унѣкоторыхъ богомольцевъ существуетъ при этомъ еще обычай бросать въ воду платки, полотенца, рубашки и кофточки. Все это быстрымъ теченіемъ рѣки уносится ниже и тамъ вылавливается нищими.

Изъ сельскихъ церквей въ Лукомльской вол. церковь въ Почаевичахъ поражаетъ путешествен. своими размѣрами—до 41 саж. въ діаметрѣ. Послѣ недавняго ремонта высота храма укорочена на 2 саж. Въ сосѣдней къ Лукомлю Лисичинской вол. въ с. Гурець или Урець, восточная часть коего называются Эпскевичами, извѣстна мѣстно чтимая икона Спасителя. По преданію на этомъ мѣстѣ «Псковской отрядъ одержалъ побѣду надъ шведами и въ

*) Во время перемирія бывшаго въ 1563 г., россияне подъ начальствомъ Богдана Сабурова, Афанасія Куртова, Ивана Колычева, Третьяка Черукова, Лазарева и Ивана Тягарова съ разными людьми вышли изъ Полоцка и 11 августа напали на князей Лукомльскихъ: Лукомль сожгли, бояръ, мѣщанъ и многихъ тамошнихъ людей съ женами и дѣтьми и со всѣми достатками въ полонъ побрали и великіе убытки нанесли. (Безъ-Борниловичъ). Въ 1566 году (Писцовыя книги, изд. Импер. Русск. Геогр. Общ., ч. I, отд. 2 С.-П.-Б. 1895 г. стр. 421) «мѣсто Лукомль» со всѣмъ уѣздомъ входилъ въ составъ Полоцкаго повѣта. Въ описаніи границъ упоминаются Лукомльскія села: Перещицы, Слицы, Почаевичи, дер. Жериво, рѣк. Свяча (Свѣча), о. Стержень и вблизи дер. Застаринье Петра Святцакаго, волости: Осорицы, Лугиновичъ, Заврудной Сѣна городка, село Черя, городокъ Больмаки, с. Мелешковичи, Верховье, Гавѣновичи, Толпино, Вечеро, Бѣлица (Вил. пов.), р. и озеро Вечеро, с. Ульяновичи, Коневъ (Вил. пов.), Вятцо, Поженки (Вит.) и др. села, сельца и деревни.

память этого поставилъ въ церкви икону Страждущаго Спасителя. Въ Лисичинской церкви имѣется икона Божіей Матери. На лѣвой сторонѣ лика большое пятно, постепенно увеличивающееся. Существуетъ преданіе, что пятно появилось послѣ удара въ икону копьемъ, совершеннаго въ 1812 г. однимъ изъ французовъ. Есть въ Лисичинской волости живой памятникъ преданности народа своей вѣрѣ и Царю—это храмъ въ с. Худово, построенный прихожанами въ память чудеснаго избавленія Императорской семьи въ 1888 г. 17 октября. Въ Лукомльское вол. много древнихъ кургановъ. Подлѣ дер. Большихъ Торонковичъ находится старинное еврейское кладбище, почему-то очень почитаемое евреями. Въ августъ мѣсяцъ престарѣлые евреи прибываютъ на это кладбище для молитвы изъ Вильны, Минска, Витебска и др. Между Череей и Лукомлемъ находится дер. Стражевичи, извѣстная по паходимымъ древнимъкладамъ.

На сѣверѣ уѣзда вблизи границы Витеб. губ. въ 45 вер. отъ Сѣнна при озерѣ расположено м. Островно, славившееся когда-то своими продолжительными ярмарками, на которыхъ преобладали товары Московскихъ купцовъ*). Нынѣ въ немъ 850 жителей: 418 прав., 1 кат., 431 евр. Домовъ 140, лавокъ 20. Въ мѣстечкѣ бываетъ пять трехдневныхъ ярмарокъ, на которыхъ сбываются мѣстные издѣлія. Успенская Остроенская церковь перестроена изъ костела. Въ день храмового праздника въ Островну стекается тысячи богомольцевъ. Въ сосѣдней Латыговской вол. въ день Вознесенія много народу собирается въ Мелиховскую старинную кладбищенскую церковь. Она стоитъ у дороги изъ Сѣнна въ Витебскъ, на холмистомъ берегу озера Образцы, получившаго такое названіе потому, что по преданію здѣсь на мѣстѣ нынѣшняго храма когда-то найденъ былъ образъ—икона. Въ 1890 годахъ въ Мелиховѣ въ высохшемъ болотѣ вблизи церкви, косцами случайно найденъ торчавшій изъ земли колоколъ съ надписью: „Сей звонъ роблемъ Уворъши року 1648“. Колоколъ г. Романовымъ переданъ въ Витебскій церковный музей.

Въ числѣ селъ уѣзда выдѣляются Пустынки. Село это было когда-то торговымъ мѣстечкомъ. На ярмарки въ Пустынки съѣзжались купцы изъ Витебска, Шклова, Могилева и др. городовъ**). Съ теченіемъ времени мѣстечко, какъ и др. торговые пункты***), обѣднѣло и сдѣлалось зауряднымъ селомъ. Но ярмарка

*) Выш. XXIII. Вит. Акт. стр. 232. Жалоба Поцея 1716 г.

***) См. Вит. Акты вып. XXVI стр. 74. Жалоба Витебск. хорунжаго Саковича въ 1721 г. на Лидскаго подчашія Ювдзила-Рылу и др. за нападеніе на им. просителя Полонное или Немойту и на мѣстечко, а также на купцовъ, вѣхавшихъ съ ярмарки въ мѣстечкѣ Пустынькахъ, принадлежавшемъ въ то время къ Немойтянскому двору.

***) Достоинно примѣчанія, что еще въ концѣ 17 и нач. 18 стол. въ Сѣннѣ, Островнѣ, м. Сорицѣ и др. пунктахъ, судя по явкамъ и протестаціямъ векселей, капиталы христіанъ были въ 5 разъ больше еврей-

въ немъ сохранилась и до настоящаго времени. Оборотъ ярмарки опредѣляется около 10 тыс. руб. Главнымъ предметомъ торговли на ней скотъ. Пустынская Кресто-Воздвиженская церковь построена въ 1780 г. на церковную сумму съ помощью прихожанъ стараніемъ бывш. монаховъ-базиліанъ*). Большое стеченіе богомольцевъ бываетъ въ ближайшій къ 24 іюня четвергъ, когда въ Пустынкахъ происходитъ ярмарка. В ы с о к і й Г о р о д е ц ь и З а м о ч е к ь по своему мѣстоположенію относятся къ красивѣйшимъ селамъ уѣзда. По преданію Высокій Городецъ въ свое время былъ лѣтней резиденціей Лукомльскихъ князей. Въ 21 вер. на юго-вост. отъ Сѣнна, при дорогѣ изъ с. Пустынокъ въ м. Смольяны, на возвышенной мѣстности красиво расположилось Великое Село. На одномъ изъ трехъ колоколовъ мѣстной церкви имѣется дата „1678“ съ латинскою надписью, которая въ русскомъ переводѣ говоритъ: „Слава Богу Солнца“. Среди довольно живописной мѣстности въ Пустынской вол., на берегу Оболянки, находятся имѣнія Адамово и Шипы, принадлежащія русскимъ двор. Шидловскимъ, въ томъ числѣ и извѣстному члену бывшей второй Государственной Думы С. А. Шидловскому, уѣздному предводителю дворянства, съ особою заботливостью относящагося къ многоразличнымъ нуждамъ уѣзда, не исключая и назрѣвшихъ просвѣтительныхъ нуждъ народныхъ**). Въ 12 верстахъ отъ Великаго Села въ Каковчинской волости находится дер. Л е д н е в и ч и въ 60 дворовъ. Это единственная въ уѣздѣ деревня съ развитымъ кустарнымъ промысломъ. Жители Ледневичъ отъ мала до велика занимаются гончарнымъ производствомъ. Предметы своего издѣлія они сбываютъ на ярмаркахъ, а также развозятъ по селамъ, деревнямъ, мѣстечкамъ и городамъ. Верстахъ въ 8 на сѣверъ отъ Великаго Села, упоминаемаго меж. проч. въ 1634 г. въ дарств. записи на им. Кемино (въ ней говорится также о селлахъ Михновѣ, Зубовѣ,


скихъ (Вит. Акт. вып. ХVІV пред. Тамъ же въ 3 отд. приводятся документальные факты религіозно-нравственнаго паденія народныхъ массъ за время бывшей латино-польской опеки надъ Бѣлорусскимъ краемъ. Лезуиты, занятые исключительно мыслью окатоличенія православнаго народа, не только не заботились о поднятіи нравственности и о просвѣщеніи простолюдина-крестьянина, но еще старались поддерживать въ немъ суевѣріе и невѣжество, измышляя, напр., заклинанія на «заломлахъ» въ посѣвѣ, изгнанія, якобы, воочію видимыхъ злыхъ духовъ и т. п.

*) Въ то время Пастынки находились въ Сѣнненскомъ повѣтѣ Смольянскомъ деканствѣ во владѣніи князя Сангушки. Кстати: Въ соседнемъ селѣ Немойтѣ церковь въ 1824 г. построена кн. Сангушкой.

***) Благодаря просвѣщенному участию и содѣйствію С. А. Шидловскаго, въ Шипахъ, дер. Романовкѣ, Черногостѣ и нѣк. пунктахъ открываются народныя училища.

Васневъ, им. Ледневичахъ), расположено громадное село Алексиничи, гдѣ по переписи 1897 г. жителей 410 м. и 415 ж., земли 930 дес, въ т. ч. неудоб. 53 дес. Алексиничи когда-то принадлежали Сапѣгамъ, которые въ 1594 г. (Вит. Акт., XX, стр. 489) продали $\frac{1}{4}$ часть Алексиничъ и приселка Земковичъ Стабровскимъ „съ людьми стародавно оселыми, со всимъ на все, ... з ловы звѣриными и пташими, з гоны бобровыми... з службами и повинностями подданныхъ, з данми грошовыми и медовыми.“

Вообще многіе нынѣшніе населенные пункты уѣзда упоминаются въ Витеб. и Вилен. Актахъ въ XVI и началѣ XVII стол. что свидѣтельствуетъ о древности этихъ поселеній.



Главнѣйшія замѣченныя опечатки.

Стран.	Строк.	Напечатано.	Должно быть.
5	12 сверху	Сѣнна	Сѣнна,
—	11 снизу	просходили	происходили
8	7 снизу	влбизи	вблизи
11	12 сверху	празнообразной	разнообразной
13	13 снизу	воросомъ	воцросомъ
24	6 сверху	по преимуществу	преимущественно
25	13 сверху	озерами	съ озерами
29	7 снизу	свой	своей
30	6 сверху	фунтъ	фунт.
—	7 сверху	пуда	пуд.
31	2 снизу	тождественно	тождественно
42	8 снизу	—29,6	+ 29,6
45	14 сверху	наканутъ	наканунъ
53	17 снизу	Сѣнненскій	Сѣнненскій у.
55	2 и 1	засбирается	забирается
57	1 сверху	оказывалось	оказывалось
59	6 снизу	дровосѣки	древосѣки
63	12 снизу	слабообженные	слабообожженные
64	2 сверху	въ Лукомли	въ Лукомлѣ
—	22 снизу	воевашіе	воевавшіе
68	2 сверху	Вяятцо	Вятцо
69	15 снизу	Городецъ	Городецъ
73	13 сверху	въ Витебскѣ	въ Витебскѣ
89	6 снизу	на нихъ	на ихъ
—	16 снизу	8	9
90	18 снизу изъяс. надп.	1787 г.	1858 г.
94	7 сверху	поданными	подданными
—	12 снизу	Токмовичъ	Томковичъ
95	2 сверху	положеніе	положенія
97	7 и 8 снизу	Вейно	Вѣйно
99	14 сверху	30	20
114	10 снизу	трасяетца	трасетца.
124	13 сверху	Головичамъ	Головачамъ
141	1 сверху	Мохнача	Мохнача и немн. др. лицъ

На картѣ уѣзда: Лукомля вм. Лукомль, Почавичи вм. Почаевичи.