

НИКОЛАЯ

ВОЕННО-СТАТИСТИЧЕСКОЕ

ОБОЗРѢНІЕ.

РОССІЙСКОЙ ИМПЕРІИ.

*Издаваемое по ВЫСОЧАЙШЕМУ повелѣнію
при 1-мъ Отдѣленіи*


ДЕПАРТАМЕНТА ГЕНЕРАЛЬНАГО ШТАБА.

ТОМЪ VIII.

ЧАСТЬ 3.

МОГИЛЕВСКАЯ ГУБЕРНІЯ.

1848 ГОДА.



ВОЕННО-СТАТИСТИЧЕСКОЕ

ОБОЗРѢНІЕ

РОССІЙСКОЙ ИМПЕРІИ.

Издаваемое по Высочайшему повелѣнію

при 1-мъ отдѣленіи

Департамента Генеральнаго Штаба.

Т О М Ъ VIII.

Часть 3.

—

МОГИЛЕВСКАЯ ГУБЕРНІЯ.



САНКТПЕТЕРБУРГЪ.

Въ типографіи Департамента Генеральнаго Штаба.

—

1848.



ВОЕННО-СТАТИСТИЧЕСКОЕ

ОБОЗРѢНІЕ

МОГИЛЕВСКОЙ ГУБЕРНІИ.

*По рекогносцировкамъ и матеріаламъ, собраннымъ на мѣсть,
составлялъ Генеральнаго Штаба Капитанъ Черницкій.*

ОГЛАВЛЕНІЕ

ВОЕННО-СТАТИСТИЧЕСКАГО ОПИСАНІЯ МОГИЛЕВСКОЙ ГУБЕРНІИ.

СВѢДѢНІЯ ОБЩІЯ.

	Стр.
I. <i>Общій взглядъ на губернію</i>	1.
II. <i>Мѣстность</i>	3.
1) Границы	—
2) Управление и раздѣленіе	4.
3) Пространство	5.
4) Поверхность и почва	6.
5) Гидрографическій обзоръ губерніи	11.
а) Рѣки	12.
б) Озера	34.
в) Болота	36.
6) Пути сообщенія	38.
а) Сухопутныя	—
б) Водяныя	53.
7) Естественныя произведенія	—
8) Климатъ	55.
III. <i>Жители</i>	
Общее число, племена, нравы и очерки ихъ быта	57.
Размѣщеніе жителей	63.
IV. <i>Промышленность</i>	65.
Сельское хозяйство, промыслы и ремесла	—
Фабрики и заводы	70.
Торговля	—
V. <i>Образованность</i>	75.

СВѢДѢНІЯ СПЕЦІАЛЬНЫЯ.

I. <i>По предметамъ Департамента Генеральнаго Штаба</i>	1.
Алфавитный списокъ мѣстъ, удобныхъ для помѣщенія штабовъ, ротныхъ и эскадронныхъ дворовъ	3.
Сборныя мѣста для войскъ	21.
а) Лагерныя	—
б) Учебныя и смотровыя	32.
в) Для маневровъ	35.
О постоянныхъ гарнизонахъ и военныхъ учрежденіяхъ	36.
II. <i>По провіантскому департаменту</i>	42.
III. <i>По комиссаріатскому департаменту</i>	50.
Краткое военно-статистическое обозрѣніе округа пахатныхъ солдатъ Моги- левской губерніи	51.
Города и замѣчательнѣйшія мѣстечки въ Могилевской губерніи	58.

ВОЕННО-СТАТИСТИЧЕСКОЕ

ОБОЗРѢНІЕ

МОГИЛЕВСКОЙ ГУБЕРНІИ.

СВѢДѢНІЯ ОБЩІЯ.

I. ОБЩІЙ ВЗГЛЯДЪ НА ГУБЕРНІЮ ВЪ ВОЕННО-СТАТИСТИЧЕСКОМЪ ОТНОШЕНІИ.

1) ГЕОГРАФИЧЕСКОЕ ПОЛОЖЕНІЕ.

Могилевская губ. находится между $51^{\circ} 51'$ и $55^{\circ} 10'$ с. ш. и между $46^{\circ} 31'$ и $50^{\circ} 25'$ в. д. отъ перваго меридіана, проведеннаго въ 20 град. къ западу отъ Парижа.

Въ политическомъ отношеніи эта страна никогда не составляла отдѣльнаго цѣлаго. Границы древнихъ княжествъ: Черниговскаго, Смоленскаго и Полоцкаго смыкались въ предѣлахъ нынѣшней Могилевской губерніи, западная ея часть въ разныя времена составляла части княжествъ Друцкаго и Лукомльскаго, а восточная Мстиславскаго и Сѣверскаго.

Въ VIII вѣкѣ, господствовали тутъ Хозары, которые въ 885 г. были покорены Олегомъ. Послѣ смерти Владиміра Великаго, эти земли частью составляли Полоцкое княжество, а частью вошли въ составъ вышеупомянутыхъ удѣльныхъ княжествъ.

Въ началѣ XIV вѣка, когда Россія находилась подъ игомъ Татарь, литовскіе князья завладѣли всѣми городами нынѣшней Могилевской губерніи.

левской губ., которые вмѣстѣ съ Литвой въ 1590 г. были присоединены къ Польшѣ и образовали съ сосѣдными землями, воеводства Полоцкое и Витебское.

Великіе князья московскіе неоднократно покушались возвратить древнія свои владѣнія, но усилія ихъ были безуспѣшны. Царь Алексѣй Михайловичъ покорилъ города Смоленскъ, Мстиславъ, Оршу, Быховъ и Полоцкъ, но не долго владѣлъ своимъ приобрѣтеніемъ. Царь Петръ Алексѣевичъ, во время войны съ Карломъ XII, вновь прошелъ съ своей арміей чрезъ эту страну, считалъ ее своею, жаловалъ тутъ имѣнія своимъ полководцамъ, ставилъ комиссаровъ для защиты диссидентовъ; но все это послужило лишь только къ будущему и окончательному устройству этаго края.

Въ царствованіе Екатерины Великой послѣ 1-го раздѣла Польши (1772) изъ воеводствъ: Полоцкаго, Витебскаго и Литовскаго, образовались 2 намѣстничества: Полоцкое и Могилевское, которыя въ 1796 г., были соединены подъ названіемъ Бѣлорусской губ., изъ которой наконецъ въ 1802 г., образовались нынѣшнія губерніи Витебская и Могилевская.

Могилевская губ. граничитъ къ сѣв. съ Витебской, къ вост. съ Смоленской и Черниговской, къ югу съ Черниговской и къ зап. съ Минской губ. Протяженіе имѣетъ отъ сѣв. къ югу почтовымъ трактомъ 360 вер., а по прямому направленію около 350 вер. Отъ зап. къ вост. наибольшая ширина по прямой линіи простирается до 195 вер.

Принимая въ соображеніе границы государства, сосѣдство его и всю массу Имперіи, должно замѣтить, что Могилевская губ. отчасти входитъ въ предѣлы западнаго пограничнаго пространства, отчасти принадлежитъ въ внутреннимъ губерніямъ Россіи. Чрезъ Могилевскую губ. пролегаетъ система дорогъ, ведущихъ отъ части границы, заключающейся между Ковно и Брестъ-Литовскомъ къ Москвѣ; кромѣ того, близость весьма важныхъ стратегическихъ пунктовъ: Витебска, Смоленска, Бобруйска и р.р. Западной Двины и Днѣпра придають Могилевской губ. въ военномъ отношеніи еще болѣе важности.

2) Значеніе губерніи въ военномъ отношеніи.

Могилевская губ., гдѣ вообще почва земли неплодородна, какъ отъ физическихъ причинъ, такъ и отъ дурнаго состоянія земледѣлія, въ одни только урожайные годы съ нѣкоторымъ избыткомъ можетъ прокормить собственныхъ своихъ жителей и слѣдовательно собственными своими произведеніями въ состояніи продовольствовать весьма ограниченное число войскъ. Города, мѣстечки и деревни этой губер-

ніи также весьма малы и худо построены; народонаселеніе бѣдно и обыкновенно терпитъ большой недостатокъ въ жизненныхъ припасахъ, въ рогатомъ скотѣ и въ лошадяхъ; почему эта губернія вообще доставляетъ столь же мало удобствъ для квартированія войскъ какъ и для продовольствія ихъ. Исключеніе составляютъ только уѣзды: Рогачевскій и Бѣлицкій, которые несравненно плодороднѣе остальныхъ; мѣстечки и деревни, преимущественно посады и слободы Вѣтковцевъ, поселившихся близь устья р. Бесѣди и Ипути, весьма значительны и хорошо обстроены, такъ что квартированіе и продовольствіе войскъ въ этихъ уѣздахъ не встрѣчаетъ особенныхъ неудобствъ. Доставка продовольствія изъ южныхъ губ. облегчается водяными сообщеніями посредствомъ р. Днѣпра и Сожи. Вообще же можно сказать, что Могилевская губ., въ случаѣ надобности, болѣе удобна для квартированія войскъ чѣмъ для продовольствія ихъ, и преимущественно для пѣхоты. Кавалерію и артиллерію можно помѣщать въ Могилевской губ. только въ самыхъ необходимыхъ случаяхъ, ибо не смотря на то, что губернія по берегамъ р. Днѣпра и его притоковъ, равномерно какъ въ промежуткѣ между этою рѣкой и Западною Двиной, т. е. въ Сѣнненскомъ и бывшемъ Бабиновичскомъ уѣз. имѣетъ большое изобиліе въ сѣнокосахъ и проточной водѣ; но собираемое тамъ сѣно, по свойству своему не можетъ быть употребляемо для кавалерійскихъ лошадей и дѣлается весьма часто даже вреднымъ отъ продолжительныхъ весеннихъ разливовъ рѣкъ, или отъ сильныхъ дождей, случающихся во время уборки сѣна.

Существующіе въ Могилевской губ. фабрики и заводы не заготовляютъ никакихъ припасовъ для комиссаріатскаго вѣдомства. Одинъ только мѣдиплавильный заводъ, принадлежащій къ Пропойскому имѣнію, въ послѣдніе годы заготовлялъ, и то въ незначительномъ количествѣ для Черноморскаго флота, нѣсколько котловъ и другую мѣдную посуду.

II. МѢСТНОСТЬ. (*)

1) Г р а н и ц ы.

Могилевская губ. граничитъ къ сѣв. съ Витебскою на протяженіи 245 вер. большею частью сухимъ рубежемъ и только на разстояніи 27 вер. р. Двиною; къ вост. съ Смоленскою губ. на про-

(*) По неполученію свѣдѣній отъ Могилевскаго губернскаго землемѣра, очертаніе границъ заимствовано изъ прежняго военно-статистическаго описанія губерніи.

странствѣ 401 вер., равномерно сухою границей, прерываемою на самое незначительное разстояніе р.р. Днѣпромъ, Вехрою, Ипутью, Бѣседью и Сожемъ; къ югу съ Черниговскою: р. Сожемъ на 20 вер. и другими менѣе важными рѣками и рѣчками на 392 вер.; къ зап. съ Минскою на протяженіи 511 вер., въ томъ числѣ р. Днѣпромъ на разстояніи 100 вер. и въ двухъ мѣстахъ р. Березиною на 15 вер.

2) У П Р А В Л Е Н І Е И Р А З Д Ъ Л Е Н І Е Г У Б Е Р Н І И.

Уголовное судопроизводство и полицейское управленіе сначала производились по воинскому процессу и учрежденіямъ, а въ гражданскомъ до 1831 г. дѣйствовалъ Литовскій Статутъ. Нынѣ Могилевская губ. причислена къ Великороссійскимъ, и всѣ роды судопроизводства и правъ подчинены общимъ государственнымъ законамъ.

Могилевская губ. раздѣляется на 11 уѣз., а именно: Бѣлицкій, Старо-Быховскій, Могилевскій, Чаусскій, Чериковскій, Климовецкій, Мстиславскій, Копыскій, Оршанскій, и Сенненскій; изъ которыхъ каждый раздѣляется на 3 стана, за исключеніемъ Оршанскаго уѣз., который имѣетъ 5 становъ. Исправники и присутственныя мѣста находятся въ уѣздныхъ городахъ; квартиры же становыхъ приставовъ назначены въ слѣдующихъ мѣстахъ:

Бѣлицкаго	уѣзда	1	стана	м.	Гомель.
		2	—	—	Вѣтки.
		3	—	—	Носовичи.
Рогачевского	—	1	—	—	Жлобонь.
		2	—	—	Меркуловичи.
		3	—	—	Чечерскъ.
Старо - Быховскаго	—	1	—	—	Ново - Быховъ.
		2	—	—	Дашковка.
		3	—	—	Пропойскъ.
Могилевскаго	—	1	—	—	Шкловъ.
		2	—	—	Княжицы.
		3	—	—	Бѣлынычи.
Чауссовскаго	—	1	—	—	Сухаревъ.
		2	—	—	Ряска.
		3	—	—	Фольв. Никодимовъ.
Чериковскаго	—	1	—	с.	Норки.
		2	—	м.	Кричевъ.
		3	—	—	Краснополье.

Климовецкаго	уѣзда	1	—	—	Шумячи.
		2	—	с.	Тамоново.
		2	—	м.	Костюковичи.
Мстиславскаго	—	1	—	—	Хиэловичи.
		2	—	—	Монастырщина.
		3	—	с.	Пирогово.
Копыскаго	—	1	—	м.	Александрія.
		2	—	—	Толочинь.
		3	—	—	Бобръ.
Оршанскаго	—	1	—	Фольв.	Шапки.
		2	—	м.	Дубровка.
		3	—	—	Ляды.
		4	—	—	Любавичи.
		5	—	—	Добромысли.
Сенненскаго	—	1	—	—	Черея.
		2	—	г.	Сенно.
		3	—	м.	Островно.

Государственныя Имущества, состоящія въ Могилевской губ., раздѣляются на 3 округа: Старо-Быховской, Мстиславской и Оршанской, а округа на сельскія общества, которыхъ въ Старо-Быховскомъ округѣ 9, Мстиславскомъ 9, и Оршанскомъ 7. Въ округахъ учреждены окружныя правленія, а въ сельскихъ обществахъ сельскія управления и расправы. Въ какихъ именно мѣстахъ находятся и сколько въ каждомъ обществѣ, по 1 января 1847 г., считается душъ, показано въ таблицѣ, прилагаемой подь № 1.

Удѣльныхъ имѣній въ Могилевской губ. не имѣется, но въ предѣлахъ ея находится одинъ округъ пахатныхъ солдатъ, который будетъ описанъ въ статьѣ о военныхъ учрежденіяхъ.

3) П р о с т р а н с т в о .

По планамъ генеральнаго межеванія 1783 и 1784 г., Могилевская губ. занимаетъ вообще $36,081\frac{6}{7}$ кв. вер. и сверхъ того въ присоединенной въ 1798 г. части отъ Минской губ., которая еще не обмежевана, полагается примѣрно $4,665\frac{6}{7}$ кв. вер., что составляетъ всей поверхности $40,747\frac{3}{7}$ кв. вер. (*)

(*) См. прибавленіе къ военно-статистическому описанію губерніи.

Относительно къ другимъ губ. Европейской Россіи, не включая Царства Польскаго и Великаго Княжества Финляндскаго, Могилевская губ., по своему пространству, занимаетъ 11-е мѣсто. Менѣе Могилевской губ. Эстляндская, Псковская, Курляндская, Калужская Тульская, Московская, Ярославская, Пензенская и Гродненская. Почти равное съ Могилевскою губ. пространство занимаютъ губерніи: Курская, Пензенская, Гродненская, Ковенская, Подольская и Витебская. Къ самой меньшей, т. е. къ Эстляндской губерніи, Могилевская содержится пространствомъ какъ 36 къ 17; а къ самой большей т. е. Архангельской какъ 36: 813, т. е. приблизительно въ два раза болѣе первой и въ 23 раза менѣе послѣдней.

Количество земли подъ городами и уѣздами показано въ таблицѣ, прилагаемой подъ № 2.

4) Взглядъ на поверхность губерніи и на ея почву.

Могилевская губ. вообще принадлежитъ къ странамъ лѣсистымъ, болотистымъ и перерѣзаннымъ; а потому, мѣстность ея въ военномъ отношеніи, препятствуетъ движенію войскъ и дѣйствию значительными силами. Впрочемъ сѣверная и южная части губерніи значительно различаются между собою. Сѣверная часть или уѣзды Сенненской, Орловской, Могилевской, Копысскій и Могилевской, нѣсколько возвышеннѣе и имѣетъ видъ волнообразный, имѣющій главный скатъ къ ю. з.; южная часть губерніи или уѣзды Бѣлицкій, Рогачевскій и даже Быховскій вообще сохраняетъ видъ Полѣсья, т. е. имѣетъ поверхность ровную, покрытую болотистымъ лѣсомъ, за исключеніемъ нѣсколькихъ очищенныхъ мѣстъ около селеній.

Возвышенности, находящіяся въ сѣв. части губерніи составляютъ часть югозападной отрасли плоской возвышенности Алаунскихъ горъ, раздѣляющей бассейны водъ, текущихъ въ Балтійское море отъ водъ текущихъ въ Черное море. Эта отрасль, начинается еще между источниками Волги и западной Двины, обходитъ въ Смоленской губ. источникъ Днѣпра, и пролегая между верховьями этой рѣки и Двины, образуетъ, уже въ Могилевской губ., предѣлы бассейновъ этѣхъ рѣкъ, до поворота первой къ югу, а второй къ сѣверозападу. Отсюда, въ особенности около западной границы Могилевской губ. въ уѣздахъ Сенненскомъ и Копысскомъ, возвышенности начинаютъ постепенно понижаться и въ Минской губ. почти теряются въ болотахъ Лещельскихъ и

Припятскихъ. Отъ этой отрасли, также въ Смоленской губ. около источниковъ Днѣпра, отдѣляется вѣтвь, образующая въ Мстиславскомъ уѣз. гористую мѣстность.

Почва земли въ Могилевской губ. вообще сѣро-песчана; въ Сенненскомъ и Копысскомъ уѣз. хрящевата и камениста, въ Климовецкомъ и Чаусскомъ глиниста; въ остальныхъ же уѣздахъ песчана, съ примѣсью въ разной степени глины.

Самою высокою точкою въ Могилевской губ., подобно всѣмъ вообще плоскимъ возвышенностямъ, безошибочно можно считать находящееся въ Оршанскомъ уѣздѣ болото, называемое Веретей, почти кругообразное, имѣющее въ поперечникѣ отъ 12 до 15 вер. Принимая высоту Алаунскихъ горъ отъ 1200 до 1300 футъ надъ уровнемъ Балтійскаго моря и соображаясь съ разстояніемъ и съ быстротою р.р. Двины и Днѣпра, можно полагать что возвышеннѣйшія точки въ Могилевской губерніи находятся отъ 800 до 900 футъ надъ уровнемъ Балтійскаго моря.

Главный хребетъ этихъ возвышенностей, начиная отъ границы Смоленской губ. между мѣстечками Руднею и Никулиномъ направляется къ ю. з. къ г. Бабиновичамъ, исчезаетъ здѣсь въ Веретейскомъ болотѣ и показывается вновь на ю.-з. около дер. Дубинцы и Каменки, слѣдуя по границѣ между Оршанскимъ, Сенненскимъ и Копысскимъ уѣз. мимо с. Пальковичъ, м. Смолякъ, с. Козьи горки и м. Обчуги и опять теряется въ обширныхъ болотистыхъ лѣсахъ. Въ близкомъ уже разстояніи отъ западной границы губ. въ Копысскомъ уѣздѣ около с. Гаповщины, хребетъ дѣлается снова замѣтнымъ и поворачиваетъ въ этомъ мѣстѣ къ с. вдоль границы Сенненскаго уѣз. съ Минскою губ., но около м. Холопеничи беретъ опять первоначальное свое направленіе и исчезаетъ совершенно приближаясь къ р. Березинѣ.

Поверхность хребта за исключеніемъ нѣкоторыхъ болотъ вездѣ песчана; ю. з. покатость его отлога и мѣстами почти незамѣтна, по противоположная покатость, обращенная къ с. з. круче, хотя и не представляетъ значительныхъ препятствій для слѣдованія всякаго рода войскъ.

Эти возвышенности слишкомъ незначительны, чтобы имѣть вліяніе на климатъ, но множество болотъ, лѣсовъ и необработанность страны, дѣлаютъ эту часть губ. въ сравненіи съ южною, несравненно суровѣе нежели по географическому положенію ихъ можно бы было ожидать.

Трудно опредѣлить, которыя изъ селеній занимаютъ возвышен-

вѣйшія точки надъ уровнемъ моря, замѣчательнѣйшія же изъ нихъ, лежащія на упомянутомъ хребтѣ суть: въ Оршанскомъ уѣз. м. Рудня, Любавичи, г. Бабиновичи, д. Юрьевъ — островъ, находящаяся на срединѣ болота Веретеи; въ Копыскомъ уѣз. м. Сколяны, Окольцы, Обчуга, с. Козья — горка, Соколя и Гапановщина. Города, находящіеся на мѣстахъ наиболѣе возвышенныхъ суть: Сенино, Мстиславль, Могилевъ, Старый-Быховъ и Рогачевъ.

Относительно передвиженія войскъ эти горы, какъ по своей крутизнѣ такъ и по свойству грунта, вообще не замѣчательны; пролегающія чрезъ нихъ дороги, во всякое время года удобопроходимы, за исключеніемъ немногихъ мѣстъ въ Мстиславскомъ уѣз., которыя при разсмотрѣніи дорогъ будутъ описаны.

Вся упомянутая возвышенность покрыта строевымъ и дровянымъ лѣсомъ и кустарниками, кромѣ разчищенныхъ около селеній полей. Водохранилищъ весьма много, но онѣ ничѣмъ не замѣчательны, въ особенности въ военномъ отношеніи, равно какъ и долины.

Отрасль этихъ возвышенностей, образующая гористую мѣстность въ Мстиславскомъ уѣз. нѣсколько различествуетъ отъ главнаго хребта. Грунтъ земли на ней тоже песчаный, но съ примѣсью глины и потому въ весеннее и осеннее время, равно какъ и послѣ продолжительныхъ дождей, дороги дѣлаются мѣстами трудно проходимы для военныхъ тяжестей.

Военныя дѣйствія большими массами возможны только по направленію большихъ почтовыхъ дорогъ. Сѣверная часть губ., въ особенности промежутокъ между р. р. Двиною и Днѣпромъ отъ Орши до Витебска, и вся страна до западныхъ границъ губ. покрыта лѣсами и почти непрерывными болотами, препятствующими дѣйствіямъ войскъ. Одна только почтовая дорога, ведущая отъ Минска къ Москвѣ, можетъ служить путемъ дѣйствій; но по ней, въ предѣлахъ Могилевской губ. нѣтъ ни удобообороняемыхъ дефиле, ни позицій для большаго числа войскъ. Примѣчательнѣйшій въ стратегическомъ отношеніи пунктъ въ сѣверной части губ., есть г. Орша, какъ находящійся при главной переправѣ на пути къ Москвѣ и какъ начало оборонительной линіи Днѣпра. Но г. Орша не имѣетъ мѣстныхъ выгодъ ни для укрѣпленія, ни для обороны переправы. Сверхъ того, его можно обойти направляясь изъ Толочина на Копысь, или слѣдуя по правому берегу Днѣпра къ Дубровнѣ и Россаскѣ. Посредствомъ недавно открытаго шоссе г. Орша имѣетъ свободное сообщеніе еще важнымъ стратегическимъ пунктомъ г. Витебскомъ.

Равнины. Замѣчательнѣйшая въ губерніи открытая равнина находится большею частью въ Рогачевскомъ уѣз.; она начинается еще въ Быховскомъ уѣз. у селеній Хотовни и Зимницы и простирается отсюда на ю. в. къ р. Сожѣ, ограничиваясь къ сѣв. д. Ржавкою и м. Гейшиномъ, къ югу с. Рысково, Меркуловичи и м. Чечерскомъ; долина эта имѣетъ въ длину около 45 вер., въ ширину до 30. По значительному населенію этаго мѣста, оно, въ случаѣ надобности, могло бы служить сборнымъ пунктомъ для значительнаго числа войскъ. Имѣя почти центральное положеніе между путями дѣйствій, ведущими по обѣимъ сторонамъ Полѣсья, эта равнина заслуживаетъ вниманіе и въ стратегическомъ отношеніи. По ней проходятъ кратчайшій и единственный проселочный трактъ отъ кр. Бобруйска къ г. Новозыбкову, Стародубу, Суражу и Новгородъ-Сѣверску, удобнѣйшія сухопутныя сообщенія по разнымъ направленіямъ губ. къ Ново-Быхову, Могилеву, Чаусамъ и Черикову, и наконецъ главнѣйшій поперечный почтовый трактъ въ губерніи или такъ называемая Черниговская дорога.

Южная часть губерніи принадлежитъ къ закрытымъ и пересѣченнымъ равнинамъ. Большая часть уѣз. Быховскаго и Рогачевскаго и весь Бѣлицкой уѣз., хотя и не принадлежатъ къ странѣ извѣстной подъ названіемъ Полѣсья, но сохраняютъ физическій ея характеръ хотя и не въ столь рѣзкомъ видѣ. Лѣса и болота не столь пространны, но почти столько же неудобопроходимы для значительнаго числа войскъ. Весною, вовремя разлитія рѣкъ, осенью и послѣ продолжительныхъ дождей, эти мѣста совершенно недоступны, даже для малыхъ отрядовъ. Судя по множеству рѣкъ и рѣчекъ, пересѣкающихъ параллельно эту страну, общее склоненіе ея къ югу; но оно весьма незначительно, и потому, только одни нагорные правые берега рѣкъ бываютъ постоянно сухи; нагорные же лѣвые берега отдѣлены отъ русла рѣки часто на нѣсколько верстъ въ такихъ мѣстахъ долины состоятъ изъ болотъ покрытыхъ лѣсами, болотистыхъ луговъ и озеръ, и наполняются въ весеннее время водою отъ 2 до 3 арш. глубиною. Самыя низменныя мѣста находятся вдоль западной границы губерніи отъ м. Лоева до г. Лепеля, т. е. между р. Березиною и Друцемъ. Пространство между р. Друцѣмъ и Днѣпромъ, тоже низменно и отчасти покрыто лѣсистыми и чистыми болотами, но нѣсколько открытѣе и обработаннѣе. Это еще замѣтнѣе въ пространствѣ между р.р. Днѣпромъ и Сожемъ, въ особенности въ Быховскомъ уѣз. и въ сѣв. части Рогачевскаго. Южная же часть этого уѣзда, равно какъ и Бѣлицкой уѣз. опять принимаютъ видъ Полѣсья и подобная мѣст-

ность распространяется, за исключеніемъ немногихъ мѣстъ, по обоимъ берегамъ р.р. Ипути и Бесѣды, даже по той части Черниговской губ. которая примыкаетъ къ уѣздамъ Чериковскому и Климовецкому; только сѣверныя части, этихъ уѣздовъ примыкающія къ уѣз. Мстиславскому и Рославскому, начинаютъ возвышаться; эти высоты суть отрасли вѣтвей, идущихъ отъ главнаго гребня, раздѣляющаго системы водъ, текущихъ къ сѣв. и къ югу.

Земледѣліе въ этой сторонѣ, какъ и во всей губерніи, весьма въ дурномъ состояніи и по этому болѣе, нежели отъ физическаго свойства страны, край не плодороденъ. Населенность посредственная и жители, большею частью, имѣютъ недостатокъ какъ въ жизненныхъ припасахъ такъ, и въ скотѣ и лошадяхъ. Страна удобопроходима только по поперечнымъ дорогамъ, идущимъ по теченію рѣкъ; но продольныя дороги, за исключеніемъ почтовыхъ, пересѣкаемыя множествомъ рѣкъ и рѣчекъ, чрезъ которыя переправы, даже въ лѣтнѣе время, большею частью, дурно устроены, а весною вовсе не существуютъ, представляютъ безпрестанныя затрудненія и даже мѣстами препятствіе для слѣдованія войскъ. Но для веденія малой или партизанской войны, эта страна весьма удобна.

Примѣчательнѣйшіе въ военномъ отношеніи въ южн. части губерніи пункты суть: 1) Рогачевъ, лежащій на судоходной рѣкѣ, при лучшей переправѣ чрезъ р. Днѣпръ, (*) въ 65 вер. отъ кр. Бобруйска, и соединенный съ этою крѣпостью посредствомъ вновь устраиваемаго шоссе. Рогачевъ можетъ служить въ военное время удобнымъ складочнымъ пунктомъ, даже въ случаѣ неудачной обороны кр. Бобруйска, ибо вся дорога отъ Бобруйска до Рогачева, представляетъ рядъ дефилей и позицій весьма удобныхъ для обороны.

Одна изъ такихъ позицій въ предѣлахъ Могилевской губ. находится на пространствѣ между г. Рогачевымъ, м. Жлобинымъ и с.с. Малевичи и Заболотьемъ. эта позиція прикрывается вдоль всего фронта рѣчкою Бѣлицею и болотомъ того же названія, шириною около версты, и въ обыкновенное лѣто проходимымъ только при с. Малевичи и Заболотье; съ лѣваго фланга рѣчкою Дубоскою, проходимою только по почтовому тракту между станціями Мармолемъ и Жлобинымъ, а съ праваго рѣчкою Добрицею и неудобопроходимыми болотистыми лѣсами, которые также раскинуты на всемъ пространствѣ впереди позиціи и на лѣвомъ флангѣ. Отступленіе

(*) При впаденіи въ него р. Друца.

можно производить за Днѣпръ при Рогачевѣ и Жлобинѣ, и хотя здѣсь правый берегъ Днѣпра командуется лѣвымъ, слѣдовательно невозможно препятствовать переправѣ непріятеля, но за то дебуширование на лѣвый берегъ столько же затруднительно. Нужно еще замѣтить, что въ 30 вер. отъ упомянутой позиціи по направленію къ Бобруйску, находится столь же удобообороняемая позиція въ Минской губ. при сел. Милалевѣ.

2) Г. Старый Быховъ, лежащій на р. Днѣпрѣ, на большой дорогѣ между Бобруйскомъ и Могилевомъ, замѣчательнъ еще какъ центральный пунктъ между Рогачевымъ и Могилевомъ. Г. Быховъ, прежняя крѣпость, хотя и нынѣ еще окруженъ землянымъ валомъ съ бастіонами, но не можетъ служить особеннымъ препятствіемъ для вторгающагося по этому направленію непріятеля; мѣстность окружающая городъ также открыта и ровна и состоитъ изъ пахатныхъ полей.

3) Г. Могилевъ не представляетъ мѣстныхъ удобствъ къ оборонѣ противъ непріятеля слѣдующаго съ запада, но въ сравненіи съ другими городами губерніи доставляетъ наибольшія средства къ помѣщенію и продовольствію войскъ. Кромѣ того Могилевъ находится при одной изъ главнѣйшихъ въ губерніи 3-хъ переправъ чрезъ Днѣпръ, которая однокоже, по неизмѣнно на лѣвомъ берегу рѣки плотины, весною бываетъ весьма затруднительна и при настоящемъ устройствѣ, для переправы большаго числа войскъ неудобна.

5) Гидрографическій обзоръ губерніи.

Могилевская губ. вообще богата водами. Сѣверная и южная ея части изобилуютъ болотами и множествомъ озеръ; рѣки, рѣчки и безчисленное множество ручьевъ, пересѣкаютъ губернію по всѣмъ направленіямъ. Нѣтъ сомнѣнія, что такое изобиліе водъ, въ промышленномъ отношеніи, могло бы принести значительную пользу, но мѣстные жители, по природной своей безпечности и лѣни, пользуются ими болѣе какъ легкими средствами для поддержанія жизни, нежели какъ вѣрнымъ способомъ къ улучшенію своего благосостоянія. Здѣсь, мѣльницы, по большей части дурнаго устройства, лѣсопиленъ весьма мало, отъ чего доски распиливаются ручными пилами или колются топоромъ, отъ чего теряется время и истребляется много лѣса; судоходство по рѣкамъ совершенно ничтожно, хотя оно могло бы принести чрезвычайную пользу, особенно при частыхъ неурожаяхъ, когда безъ подвоза хлѣба

по р. р. Днѣпру и Сожѣ голодь былъ бы еще ощутительнѣе и пагубнѣе.

Для квартирующихъ въ губерніи войскъ, воды приносятъ болѣе пользы нежели вреда. Онѣ затрудняютъ передвиженіе войскъ мѣстами съ первыхъ чиселъ апрѣля до половины мая, и кромѣ того, развиваютъ въ войскахъ, расположенныхъ по деревнямъ лежащихъ на низменныхъ мѣстахъ, лихорадки и другія весеннія болѣзни; но послѣднюю не выгоду, при обыкновенномъ или просторномъ расположеніи войскъ, легко устранить, переводя войска на другія квартиры. За то изобиліе чистой и здоровой воды встрѣчается на каждомъ шагу. Доставка провіанта и комиссаріатскихъ вещей по всей губерніи облегчается удобными водяными сообщеніями.

Въ военномъ отношеніи, воды Могилевской губ. также болѣе полезны чѣмъ невыгодны. Знатительнѣйшія въ губерніи рѣки, всѣ безъ исключенія, протекаютъ вдоль губерніи, параллельно границамъ имперіи. Изъ нихъ Зап. Двина и Днѣпръ служатъ сильнѣйшими оборонительными линіями на путяхъ дѣйствій къ С. Петербургу и къ Москвѣ. Промежутокъ между Зап. Двиной и Днѣпромъ отъ Орши до г. Витебска, и вся страна лежащая впереди, покрыты озерами и болотами, препятствующими наступательнымъ дѣйствіямъ вторгающагося непріятеля. Кромѣ того р. р. Друць и Березина, и болѣе всего болотистая мѣстность между ними, служатъ лучшею обороною этого края. За то при наступательныхъ дѣйствіяхъ со стороны Россіи, большая часть рѣкъ, принадлежащихъ къ Днѣпровской системѣ, невыгодны по малому числу удобныхъ и постоянныхъ переправъ и по значительному командованію праваго берега надъ лѣвымъ.

Рѣки.

Могилевская губ. перерѣзана вдоль своего протяженія множествомъ рѣкъ и ручьевъ, принадлежащихъ болѣею частью къ Днѣпровской системѣ и незначительною частью къ системѣ водъ, впадающихъ въ Западную Двину. Замѣчательнѣйшіе изъ Днѣпровскихъ притоковъ суть: Друць, Березина и Сожъ, который въ Могилевской губ. имѣетъ болѣе притоковъ нежели Днѣпръ.

Отличительное свойство всѣхъ вообще рѣкъ этой губерніи, принадлежащихъ собственно къ системѣ средняго Днѣпра, есть то, что правые нагорные берега ихъ круты, возвышенны и открыты, лѣвые же низки, отлоги и болотисты; самыя же долины рѣкъ довольно обширны и наполнены заливами и озерами.

Для удобнѣйшаго обозрѣнія всѣхъ рѣкъ, орошающихъ губернію, онѣ могутъ быть представлены въ слѣдующемъ порядкѣ:

	Дебревица.	
	Больш. Березина	{ Мал. Березина
		{ Зеленинка
	Вязовка	{ Ольша
		{ Рясна
	Тухинка	
	Варяжка	
	Мѣрея	Леща
	Козловка	
	Березна	
	Росасна	
	Оршица	{ Скупья
		{ Почепица
Р. Днѣпръ	Одровъ	{ Холостая
		{ Соколянка
	Дубровенка . .	Милостивка
	Кропивна . . .	{ Степановка
		{ Хотинь
	Леща	Степковка
	Сайщинка . . .	Арта
	Березинка . . .	Улановка
	Черница	Плесневка
	Кухарка	
	Башляновка	
	Дубровенка	
	Дашковка	
	Озерянка . . .	{ Рудея
		{ Хартитовка
		{ Ворля
		{ Ляхвица
	Ляхва	{ Сенна
		{ Ротча

	Лопша	Мокрянка	
	Адаминка		
	Масачинка		
	Юрдзица	Таймоновка	
	Польня	Лязневка	
	Ухласть	{ Ерея	
		{ Ворошина	
	Тросня		
	Холопея		
	Абидовка	Болотнянка	
	Тощица		
	Щебринка	Соломенка	
		Ослица	
		Орлянка	
		Ивашковка	
		Кривая	
		Нерепля	Щиловка
			{ Сметаница
		Вабиць	{ Локна
Р. Днѣпръ.	Друць	Водерка	
		Должанка	
		Вепринка	
		Черебомирка	
		Греза	
		Печеринка	
		Болоновка	
	Березина	Бобръ (впадаетъ въ губерніи)	
	Хващенька	Горлица	
	Рыкоть	Рысничанка	
	Ржача		
	Окра		
	Недойка	Кленовица	
	Переспа		
		Вупенка	
		мал. Лыза	
		бол. Лыза	{ Точинка
	Сождь		{ Скоблянка
		Ослячка	

		Мертва
		Городня
		Деснокитка
		Суточка
	Вихра	Лютня
		Желѣзнянка
		Вельня
		Хохлянка
	Березина. . . .	Гориста
	Бѣлица	
	Сквиритянка . . .	{ Гутенка
		{ Новостанка
	Соженка	{ Бузяка
		{ Крапивна
	Черная Натопа... Бѣл. Натопа	
	Бѣлянка	
	Задобрость	
	Удожка	Дернова
Р. Днепръ.	Р. Сожъ. . . .	{ Олена
		{ Намковка
		{ Полна
		{ Голубинка
	Бася	{ Овчеса
		{ Косаня
		{ Дублянка
	Реста. . . .	{ Плесна
		{ Рудея
	Проня	Дятлевка
		Рабиновка
		Гольша
		Радучка
		Вербовка
		Кашинка
		Быстря
		Вепрець
		Гиженка
		Купець

	Остръ	{ Чребомирка Сукрелинка Бѣл. Нѣмка. Чер. Нѣмка Сушня Шумячка Ольшанка Дубовичка Залазня Селянка Пасечка Безустья Хотовишка
	Иструболя	
	Лобжа	{ Соболевка Осмоловка Переволочна
	Сенна	{ Сеточка Турья
Р. Днѣпръ Р. Сожъ	Ельня	Старинка
	Немыльня	
	Песчанка	
	Косель	
	Добрычь	Мокрая
	Чечера	{ Любинка Причелѣстница
	Липа	{ Прудовка Глинка
	Клапинка	
	Дѣвица	
	Покоть	{ Колодня Покотка
	Утонка	Калиновка
	Нѣменка	Акшинка
	Уза	{ Иволка Рандовка

			Хоропутъ
			Очеса
		Ипуть	Ледечня
			Переволочня
			Дворенка
			Ректа
			Мужичокъ
			Елинка
			Сурова
			Жадунка
			Деражня
			Липовка
		Беседь	Ваньская
			Крапивка
			Зуборка
			Мошовка
			Мокрая Свинка
			Барсовка
			Столбунка
			Черствецъ
			Гвозня
		Ветка	
		Споници	Мал. Споници
		Уть	Дорожка
			Нерейша
			Песочанка
		Терюха	Грябовка
			Черетянка
		Черница	Осовъ
			Оцковлянка
		Мархида	
		Погребенка	
		Песочня	
		Оболь	Нерейша
			Немойта
			Чудянка
		Островница	
		Черногость	

Замѣчательнѣйшія изъ вышеизчисленныхъ рѣкъ суть слѣдующія:

1) *Р. Днѣпръ*, одна изъ величайшихъ рѣкъ Европейской Россіи, имѣетъ протяженія около 2000 вер., изъ которыхъ въ Могилевской губ. считается 410. Въ обыкновенныхъ берегахъ ширина рѣки, въ верхней части губерніи до м. Шклова отъ 25 до 30 саж., между Шкловымъ и Нов. Быховымъ отъ 40 до 50 саж. и въ нижней части губерніи до м. Лоева отъ 70 до 160 саж.; глубина въ верхней части отъ 1 до 2 саж., а въ нижней или между Нов. Быховымъ и Лоевымъ отъ 2 до 6 саж., кромѣ мѣлей, на которыхъ бываетъ отъ $\frac{1}{2}$ до $1\frac{1}{4}$ арш. Днѣпръ, отъ границы губерніи до м. Шклова, течетъ въ тѣсныхъ, крутыхъ, твердыхъ и волнообразныхъ берегахъ, большею частію открытыхъ, частію же покрытыхъ мѣшанымъ лѣсомъ, и во все необразуетъ долины. Отъ м. Шклова видъ рѣки измѣняется: лѣвый берегъ отдалается на разстояніе отъ $1\frac{1}{2}$ до 6 верстъ отъ русла рѣки, и образуетъ уже плоскую широкую долину. Берега рѣки перемѣняются соразмѣрно этому; даже между обоими берегами есть значительная разность. Въ уѣздахъ: Могилевскомъ, Быховскомъ, и частію въ Рогачевскомъ, крутой и возвышенной правый берегъ песчанъ, и покрытъ большею частью сосновымъ лѣсомъ, въ южной же части Рогачевского уѣз. и далѣе до Лоева, грунтъ земли на этомъ берегу, постепенно дѣлается глинистымъ и покрытъ мѣстами дубовымъ лѣсомъ. Лѣвый же нагорный берегъ, начиная отъ Шклова, постепенно дѣлается отложе и приближаясь къ устью р. Сожи становится почти не замѣтенъ. Грунтъ земли на лѣвомъ берегу безъ исключенія песчаный и большею частью покрытъ на возвышеннѣйшихъ мѣстахъ сосновымъ лѣсомъ, а на отлогихъ лиственнымъ.

Теченіе Днѣпра весьма извилистое, въ особенности отъ границы Могилевского уѣзда. Быстрота теченія отъ 500 до 700 саж. въ часъ. Грунтъ дна вообще ямистый, песчаный, мѣстами же хрящеватый и даже каменистый. Замѣчательныхъ пороговъ на Днѣпрѣ въ Могилевской губ. нѣтъ. По берегамъ рѣки находятся каменныя строенія въ слѣдующихъ мѣстахъ: въ г. Оршѣ 5, въ Шкловѣ 4, въ Поликовичахъ 1, въ Могилевѣ 12, въ Буйничихахъ 2, въ Ворколабовѣ 1, въ Быховѣ 3, и въ Рогачевѣ одно.

Долина рѣки дѣлается замѣчательною отъ м. Шклова какъ въ хозяйственномъ такъ и въ военномъ отношеніи. Русло рѣки примыкаетъ кромѣ немногихъ исключеній къ правому и крутому скату долины. Долина же состоитъ большею частью изъ луговъ, покрытыхъ озерами и лиственнымъ лѣсомъ и потому изобилуетъ сѣнокосами, рыбою и лѣсомъ.

Разливы рѣки начинаются обыкновенно въ первыхъ числахъ апрѣля и кончаются во 2-й половинѣ мая; въ южной части губ. нѣсколько ранѣе чѣмъ въ сѣверной. Ширина и глубина разливовъ зависитъ отъ количества снѣговъ и отъ скорого или медленнаго таянiя ихъ, но въ обыкновенные годы ширина разливовъ, отъ Шклова до Леова, простирается отъ 1 до 4 верстъ, и постоянный горизонтъ воды возвышается до 5 арш. Для передвиженiя войскъ разливы весьма затруднительны и за исключенiемъ не многихъ мѣстъ начиная отъ м. Шклова, сообщенiе по дорогамъ, пересѣкающимъ рѣку прекращается.

Переправы черезъ Днѣпръ находятся въ слѣдующихъ мѣстахъ:

1) При д. Вышнiе Клеменки (или при корчмѣ Бовеловѣ) паромъ на канатѣ, поднимающiй болѣе 200 пуд.; весною же перевозъ производится на 2 байдакахъ, поднимающихъ до 100 пуд. каждый.

2) При кор. Хоминѣ, паромъ на канатѣ поднимаетъ до 400 пуд.

3) При м. Росаскѣ, паромъ на канатѣ поднимаетъ до 400 пуд.

4) При д. Горманы паромъ на канатѣ поднимаетъ до 300 пуд. весною же перевозъ дѣлается на байдакѣ поднимающемъ до 100 пуд.

5) При м. Дубровкѣ, паромъ на канатѣ поднимаетъ груза до 800 пуд.

6) При фольв. Кудаевѣ, плотъ, поднимающiй груза до 150 пуд., на канатѣ.

Примѣч. На всѣхъ упомянутыхъ переправахъ, берега круты, тверды и не высоки; переѣздъ производится поспѣшно въ оба конца въ 16 минутъ. Всѣ эти переправы принадлежатъ частнымъ владѣльцамъ.

7) При г. Оршѣ, по почтовому тракту въ Смоленскъ, паромъ на канатѣ, поднимающiй груза до 800 пуд. Переѣздъ въ оба конца 15 мин. Переправа прекращается въ весеннее время при проходѣ льда на день или на два. Паромъ принадлежитъ Оршанской Ильинской церкви. Спуски съ береговъ круты, но не высоки; грунтъ на обоихъ берегахъ песчаный и твердый.

8) При г. Конысѣ, на почтовой дорогѣ въ м. Александрию, паромъ на канатѣ, поднимающiй груза до 600 пуд.; въ лѣтнее время переѣздъ въ оба конца 20 мин. Въ весеннее время, обыкновенно съ апрѣля по 1 мая, паромъ устроивается на одномъ байдакѣ, поднимающемъ груза до 300 пуд., который управляется веслами. Переправа бываетъ тогда затруднительна, медленна и при сильныхъ вѣтрахъ даже прекращается. Для переѣзда въ оба конца нужно въ та-

кое время отъ 2 до 3 часовъ. Берега рѣки песчаны, тверды и круты; спуски дурно содержатся. Паромъ принадлежитъ до половины городу, до половины частному владѣльцу.

9) При корч. Лозовкѣ, на 7 верстахъ отъ м. Шклова и при почтовомъ трактѣ въ г. Оршу, паромъ на канатѣ, поднимающій груза до 600 пуд. Переѣздъ въ оба конца 20 мин. Въ весеннее время, съ первыхъ чиселъ апрѣля недѣли на три, перевозъ дѣлается на одномъ байдакѣ, поднимающемъ груза до 400 пуд. Переправа прекращается только во время сильныхъ вѣтровъ; но для переѣзда въ оба конца, нужно отъ 1½ до 2 часовъ. Правый берегъ Днѣпра, на этомъ мѣстѣ, песчанъ, твердъ и крутъ, но не высокъ; лѣвый же, отлогой и ровной, имѣетъ грунтъ крупно-песчаный. Этотъ пунктъ весьма удобенъ для переправы въ военное время.

10) При Шкловѣ, по дорогѣ въ м. Горки паромъ совершенно одинаковаго устройства съ вышеописаннымъ. Но въ весеннее время, переправа на этомъ мѣстѣ затруднительнѣе, потому что разливъ рѣки здѣсь шире, почему переѣздъ при сильныхъ вѣтрахъ часто прекращается. Для переправы въ оба конца нужно отъ 2½ до 3½ час. Берега при переправѣ отлоги, песчаны и тверды.

11) При фольв. Поликовичахъ въ 7 вер. отъ Могилева, въ сторону отъ почтовой дороги въ г. Оршу, паромъ, на канатѣ, поднимающій груза до 600 пуд. Въ весеннее время съ первыхъ чиселъ апрѣля до половины мая, переправа на этомъ мѣстѣ прекращается. Правый берегъ довольно возвышенъ и крутъ, имѣетъ грунтъ песчаный съ примѣсью глины; лѣвый же низменъ и песчанъ.

12) При г. Могилевѣ, въ лѣтнее и осеннее время мостъ на плотахъ, длиною 40 саж. Въ весеннее время мостъ снимается и переправа дѣлается двумя паромами, на байдакахъ, поднимающихъ груза, каждый до 800 пуд. Паромы управляются веслами и шестами, и ходятъ обыкновенно отъ мѣста переправы, внизъ по рѣкѣ, до городского острога, на разстояніе болѣе одной версты. По теченію воды нужно на переѣздъ 40 мин., а противъ его или обратно до 1½ час. Переправа устроена такъ дурно, что бываетъ иногда опасна, и прекращается при сильныхъ вѣтрахъ, въ особенности при сѣверныхъ или дующихъ вдоль теченія рѣки. Паромы принадлежатъ архіерейскому дому. Спускъ съ праваго нагорнаго берега высокъ, крутъ и извилистъ; грунтъ песчаный, частью вымощенъ камнемъ. Отъ этаго берега до моста между городскими огородами длинная (болѣе версты) гребля въ весеннее время послѣ отлива водъ, осенью и послѣ продолжительныхъ дождей покрывается почти непроходимую грязью. Отъ Русла

рѣки до лѣваго нагорнаго берега по Кіевскому тракту на разстояніи одной версты есть то же гребля, но нѣсколько въ лучшемъ состояніи; по почтовому же тракту въ Рославль мосты и гребля по луговому берегу на разстояніи 2 вер. разорваны и потому проѣздъ по этому мѣсту весьма затруднителенъ и для военныхъ тяжестей въ весеннее и осеннее время почти неудобопроходимъ.

13) При сел. Ворколабовѣ въ лѣтнее время паромъ на канатѣ поднимающій груза до 400 пуд. Весною переправа прекращается. Правый берегъ высокъ, крутъ и песчанъ; лѣвый же отлогъ низокъ и песчано-пловать. Паромъ принадлежитъ частному владѣльцу.

14) При г. Старомъ-Быховѣ, паромъ на канатѣ поднимающій груза до 800 пуд. переѣздъ въ оба конца совершается въ 15 мин. Весною обыкновенно съ первыхъ чиселъ апрѣля до первыхъ чиселъ мая, переправа прекращается. Правый берегъ возвышенъ, крутъ но спускъ удобенъ, лѣвый же низменный и ровный; грунтъ земли на обоихъ берегахъ песчано-глинистый. Паромъ состоитъ въ вѣденіи городской полиціи.

15) При м. Нов. Быховѣ, паромъ на канатѣ, поднимающій груза, до 500 пуд. переѣздъ удобный и совершается въ оба конца въ 20 мин. Въ весеннее время съ половины апрѣля, недѣли на три, переправа по случаю разстройства, имѣющейся на лѣвомъ берегу плотины прекращается. Паромъ владѣльческій. Правый берегъ возвышенъ лѣваго, спускъ крутой, но удобный; грунтъ на обоихъ берегахъ песчаный съ примѣсью чернозема. Лѣвый берегъ низменный и ровный.

16) При сел. Шапчицахъ, въ 2 вер. ниже селенія, паромъ на канатѣ, поднимающій груза до 500 пуд. Въ весеннее время переправа прекращается. Правый берегъ возвышенный, спускъ удобный; лѣвый берегъ низменный; грунтъ земли песчаный.

17) Близъ с. Годимовичъ, для переправы рабочихъ на сѣнокосы и въ сосѣднія деревни, паромъ поднимающій груза до 400 пуд. Въ лѣтнее время на канатѣ; весною переправа прекращается. Берега одинаковаго свойства какъ и при вышеописанной переправѣ; паромъ владѣльческой.

18) При г. Рогачевѣ, по почтовому тракту отъ Могилева въ Житомиръ, паромъ длиною 6, шириною 4 саж. поднимаетъ груза до 1000 пуд., устроенъ на канатѣ. Переправа совершается въ оба конца въ 30 мин. Спускъ съ праваго берега высокій, длинной и кривой; грунтъ песчаной съ примѣсью глины; большая часть спуска вымощена камнемъ. Лѣвый же берегъ низменъ и покрытъ озерами и заливами.

19) Около $2\frac{1}{2}$ вер. ниже по этому же тракту, другая переправа, совершенно одинаковаго устройства. Между обѣими переправами, по лѣвому берегу р. Днѣпра и напротивъ устья р. Друца, устроена насыпная плотина длиною въ 1320 саж. вышиною отъ 6 до 7 фут. шириною въ 4 саж., на этой плотинѣ 6 деревянныхъ мостовъ на сваяхъ. Плотина находится, во всякое время года, въ хорошемъ состояніи, почему переправы на этихъ мѣстахъ въ весеннее время обыкновенно не прекращаются; но при большомъ разлитіи рѣки каковое было въ 1845 году, переѣздъ по этой плотинѣ прекратился недѣли на три; и тогда была устроена переправа отъ Рогачева до д. Задруты, на поромѣ съ шестами и веслами, переѣздъ былъ на 3 версты и поромъ ходилъ не болѣе 2 или 3 разъ въ сутки; но подобныя случаи весьма рѣдки. Лѣвый берегъ рѣки на этомъ мѣстѣ, такой же какъ и при Рогачевѣ; правый же возвышенъ; подъемъ длинный и состоитъ изъ сыпучаго песка. Описанные поромы находятся въ вѣденіи городской полиціи и доходъ поступаетъ въ пользу города. Переправа чрезъ Днѣпръ при Рогачевѣ есть лучшая въ губерніи.

20) При м. Жлобинѣ, по проселочному тракту въ м. Гомель, паромъ на канатѣ, поднимающій груза до 500 пуд., находится въ хорошемъ состояніи и дѣлаетъ переѣздъ въ оба пути въ 30 мин. Въ весеннее время паромъ ходитъ на веслахъ и шестахъ отъ Жлобина до д. Лугогой Вирни, на разстояніи 4 вер. Переправа эта затруднительна и опасна; во время же самага большаго разлитія недѣли на 2, также въ ночное время и при сильныхъ вѣтрахъ, вовсе прекращается. Весною паромъ дѣлаетъ не болѣе 2 или 3 переѣздовъ въ день. Правый берегъ возвышеннѣе лѣваго; спускъ къ рѣкѣ крутой но не высокой; грунтъ обонхъ береговъ песчаный съ примѣсью чернозема; паромъ принадлежитъ частному лицу.

21) При д. Нижня Ольба паромъ, поднимающій груза до 500 пуд. управляется веслами и шестами и дѣлаетъ переѣздъ въ оба пути въ 30 мин. Въ весеннее время переправа, хотя обыкновенно и не прекращается, но по значительной ширинѣ разлива рѣки (до 3 вер.) бываетъ въ такое время весьма затруднительна, медленна и при сильныхъ вѣтрахъ даже совсѣмъ не возможна. На проѣздъ въ оба пути нужно отъ 3 до 4 часовъ времени. Правый берегъ возвышеннѣе лѣваго; спускъ къ рѣкѣ отлогой и песчаной; лѣвый берегъ низменный и ровный; грунтъ песчано глинистый. Паромъ принадлежитъ частному владѣльцу.

22) При с. Бронномъ такой же паромъ длиною 15, шир. 8 арш.; поднимаетъ груза до 900 пуд. и ходитъ на веслахъ и шестахъ.

Лѣтомъ переѣздъ въ оба пути 35 мин.; весною же отъ 2 до 3 часовъ. Правый берегъ возвышенный, спускъ къ рѣкѣ длинный и извилистый; грунтъ песчано-глинистый. Лѣвый берегъ низменный и покрытъ лугами и мѣлкимъ кустарникомъ. Паромъ казенный.

23) Противъ Бѣлаго берега, такого же устройства и величины паромъ, дѣлаетъ переѣздъ въ оба конца, лѣтомъ въ 35 мин. а весною отъ 2 до 2½ часовъ. Берега рѣки одинаковаго свойства какъ и при Бронномъ. Паромъ принадлежитъ казнѣ.

24) При м. Лоевѣ, на обѣихъ сторонахъ рѣки по одному двойному и по одному ординарному парому. Величина ординарнаго парома описана выше; двойные же паромы имѣютъ въ длину 13 а въ ширину 12 арш. и поднимаютъ груза каждый до 1,500 пуд. Переправа не прекращается. Лѣтомъ переѣздъ въ оба пути 35 мин. Весною же отъ Лоева до д. Каменки (2½ вер.) по теченію ½ часа, а обратно отъ 2 до 3 часовъ. Правый берегъ возвышенъ, но спускъ къ рѣкѣ удобенъ, грунтъ земли песчано глинистый; лѣвый же берегъ низменный и песчаный. Паромъ принадлежитъ казнѣ.

Мѣли, находящіяся въ рѣкѣ, не постоянны и перемѣняются почти ежегодно, равно какъ и глубина ихъ; но всегда онѣ имѣютъ косое направленіе отъ одного берега до другаго и открываются въ іюлѣ.

Острова находятся на всемъ протяженіи Днѣпра отъ Нов. Быхова до Лоева, но число ихъ незначительно и не превышаетъ 20.

Р. Днѣпръ въ промышленномъ отношеніи приноситъ важную пользу не только для Могилевской губ., но и для большей части западной и южной Россіи. По немъ сплавляется ежегодно въ южныя губерніи большое количество извести, бревенъ, смолы, дегтю и другихъ лѣсныхъ припасовъ, а привозится въ замѣнъ ихъ на наличные деньги водка, соль, пшеничная мука и разный зерновой хлѣбъ, въ которыхъ, Могилевская губ., рѣдкой годъ не имѣетъ надобности. Этимъ подвозомъ обезпечивается болѣе всего народное продовольствіе и сохраняется умѣренность цѣны на хлѣбъ.

За исключеніемъ короткаго времени мѣлководія (обыкновенно съ первыхъ чиселъ іюля и до половины августа), сплавъ по рѣкѣ дѣлается отъ вскрытія ея до замерзанія, т. е. отъ послѣднихъ чиселъ марта до конца ноябрю. Берега рѣки не ограждены плотинами и бичевниковъ не существуетъ. Сплавъ лѣса начинается уже отъ г. Дорогобужа въ Смоленской губ.; но главный сплавъ плотовъ производится отъ Рогачева. Главное судоходство производится отъ Шклова внизъ до Херсона, а обратно только отъ Кременчуга. Кромѣ то-

го небольшія суда въ полноводіе продолжаютъ судоходство отъ Шклова до Дубровны и обратно. Въ Могилевской губ., на Днѣпрѣ, употребляются: барки, байдаки, полубайдаки, берлинки и лодки; всѣ плоскодонныя суда, сидяція въ грузу отъ 1 до 2 арш.

Постройка судовъ на Днѣпрѣ производится въ Дубровкѣ, Шкловѣ и Жлобинѣ; но преимущественно Черниговской губ. въ с. Радулѣи и м. Любичѣ; Минская губ. въ м. Лаевѣ, Хальчицѣ, г. Рѣчицѣ и въ д. Каменкѣ; въ Могилевской же губ. на пристаняхъ: Бригдовской, Отверницкой и Черной. Постройка барки обходится около 300 руб. сер., байдака отъ 700 до 1,200 руб., полубайдака отъ 300 до 700 руб., а берлинки отъ 600 до 1,400 руб. сер. Груза поднимаютъ: байдаки отъ 6,000 до 12,000 пуд., полубайдаки отъ 2,500 до 6,000 пуд., берлинки отъ 3,000 до 10,000 пуд. Для сплава судовъ полагается рабочихъ: на барки по теченію воды 14 чел., а на другія суда отъ 8 до 12 чел. Вверхъ же по рѣкѣ полагается для байдаковъ по 5, а для берлиновъ по 3 чел., на каждую по 1,000 пуд. На баркахъ и судахъ настоящихъ судовщиковъ не много; большая часть ихъ поступаетъ изъ Радула и Любича и вообще изъ южныхъ губ. Плата полагается обыкновенно по недѣльнo рабочимъ отъ 90 к. до 1½ р. сер., а кормчимъ или лоцманамъ отъ 3½ до р. сер. смотря по времени года; т. е. весною и осенью дешевле, а лѣтомъ въ рабочее время дороже.

По теченію рѣки упомянутыя суда ходятъ отъ 4 до 6 вер., а противъ отъ ½ до 2 вер., бичевою или на шестахъ. Иногда байдаки и берлинки ходятъ противъ теченія подъ парусами; байдаки при попутныхъ вѣтрахъ, а берлинки даже и при боковыхъ. Внизъ по теченію, паруса изъ опасенія мѣлей рѣдко употребляются.

Время, употребляемое судами для плаванія между Шкловымъ и Лоевымъ, опредѣлить не возможно по случаю множества мѣлей. Отъ Лоева же, при благопріятной погодѣ, барки обыкновенно употребляютъ отъ 22 до 24 дней до Екатеринославля. Байдаки, полубайдаки и берлинки, отъ Лоева до Кременчуга 10 или 12 дней, а до Кіева 4 и 5 дней. Вверхъ по рѣкѣ, для байдаковъ и полубайдаковъ полагается времени отъ Кременчуга до Лоева отъ 22 до 30 дней, а отъ Кіева 8 или 10 дней. Берлинки же, по лучшему устройству совершаютъ эти пути нѣсколько скорѣе.

Находящіяся на Днѣпрѣ, въ Могилевской губ. пристани и мѣра судоходства показаны въ слѣдующей таблицѣ.

НАЗВАНІЕ ПРИСТАНЕЙ.	Отправлено съ пристаней.		Прошло мимо пристаней.		
	Ч и с л о.		Цѣнность товаровъ.	Число сул.	Цѣнность товаровъ.
	Суд.	Пост.			
При г. Рогачевѣ .	38	169	85,824	отъ Нов. Быхова до Горваля 429,230 р.	
— с. Черномъ .	8	5	5,218		
— д. Отверницкой	8	1	7,559		
Минской губ.					
При г. Рѣчицѣ . .	11	5	7,023	отъ Го рваля до Лоева 1,312,282	
— д. Бригадовкѣ	«	3	1,650		
— м. Холмичѣ .	6	2	5,953		
— — Лоевѣ . . .	6	49	11,573		

Искусственныхъ пристаней въ верхней части Днѣпра нѣтъ; нагрузка же и разгрузка товаровъ преимущественно производится въ г.г. Могилевѣ, Оршѣ и м. Шкловѣ, а ниже въ Ново-Быховѣ, Стрешинѣ и Горвалѣ.

Въ верхней части Днѣпра, даже до м. Горваля, мѣльницъ вовсе нѣтъ; но ниже, водоплавныя мѣльницы устанавливаются въ первыхъ числахъ іюля, а на зиму заводятся въ заливы и прибрежныя озера. Такихъ мѣльницъ между Горвалемъ и Лоевымъ находится: при д. Леваши 2, при д. Стародубовѣ 1, при д. Чаплинѣ 1, при м. Холмичи 2, при д. Колочинѣ 1, между д. Передѣлкою и с. Казимировкою 2, и выше м. Лоева 4.

Въ военномъ отношеніи Днѣпръ, въ предѣлахъ Могилевской губ., по ширинѣ своей, можетъ представлять значительное препятствіе наступающему непріятелю; но эта рѣка, мало удобна къ оборонѣ для арміи отступающей внутрь Россіи. Отъ границы Смоленской губ. до г. Орши, рѣка имѣетъ почти перпендикулярное направленіе къ границамъ и оборонительнымъ линіямъ Имперіи, и лѣвый берегъ командуетъ правымъ; но отсюда, Днѣпръ дѣлаетъ крутой поворотъ къ югу и берега его совершенно измѣняются; командованіе переходитъ на правый берегъ, приближенный къ самому руслу рѣки; лѣвый же берегъ вездѣ отлогъ, даже низменъ, и вообще покрытъ лѣсами и болотами, а начиная отъ м. Шклова отдѣляется отъ русла рѣки широкою болотистою долиною покрытою озерами, лугами и

кустарникомъ. Это свойство береговъ служитъ причиною тому, что большія дороги пролегаютъ исключительно на правомъ берегу, на которомъ также находятся города и значительнѣйшія селенія, тогда какъ прямыя сообщенія по лѣвому берегу, весьма затруднительны и въ весеннее время даже не возможны. Устраиваемое нынѣ отъ Рогачева до Орши шоссе, придастъ Днѣпру, въ стратегическомъ отношеніи, нѣсколько важности, доставляя возможность обороняющемуся, сосредоточивать свои силы и препятствовать дебушированію непріятели изъ болотистой долины рѣки на лѣвый, горный берегъ.

Днѣпръ, въ Могилевской губ., принимаетъ въ себя съ обѣихъ сторонъ 97 рѣчекъ и 152 ручья. Замѣчательнѣйшія изъ нихъ по своей величинѣ суть: Сожъ, Друць и Березина.

2) *Р. Друць*. Вытекаетъ изъ болотъ, находящихся въ Копысскомъ уѣзд. на плоской возвышенности, пересѣкающей губернію близъ с. Сокольні и Бездѣлицы, и проходя чрезъ уѣзды: Могилевскій, Быховскій и часть Рогачевского, изливается при Рогачевѣ въ р. Днѣпръ. Протяженія имѣетъ до 200 вер. Отъ своего истока до Бѣлыничи, рѣка течетъ по лѣсной мѣстности въ крутыхъ, но не высокихъ берегахъ, — грунтъ песчаный; ширина рѣки до 10 саж. Отъ Бѣлыничъ, рѣка замѣтно расширяется до 15 и 20 саж., правый берегъ возвышается, лѣвымъ же отдалается отъ русла рѣки и образуетъ долину отъ $\frac{1}{2}$ до $1\frac{1}{2}$ вер. въ шир., одинаковаго свойства съ долиною Днѣпра. Грунтъ на правомъ берегу песчаный, на лѣвомъ же песчаный съ примѣсью чернозема и глины; оба берега покрыты лѣсами. Теченіе рѣки весьма извилистое; быстрота отъ 400 до 700 саж. въ часъ. Дно песчаное, мѣстами иловатое, ямистое и наполнено мѣлами. Весною разливъ бываетъ по всей долинѣ; воды возвышаются отъ 4 до 5 арш. На берегу рѣки въ м. Бѣлыничахъ находится упраздненный кармелитской монастырь и костелъ съ каменною оградой, имѣющею 2 саж. выш. и $1\frac{1}{2}$ арш. толщины.

Главнѣйшія переправы находятся въ слѣдующихъ мѣстахъ:

- 1) При м. Толочинѣ, мостъ на сваяхъ, длиною 60 саж.
- 2) — — Друцкѣ, деревянный мостъ, дл. 10 саж.
- 3) — — Кругломъ, плотина и деревянный мостъ.
- 4) — — Тетеринѣ, плотина съ 3 деревянными мостами.
- 5) — — Вѣльшичи, плотина съ 4 мостами, всего дл. 120 саж.
- 6) — корч. Крымкѣ, плотъ на канатѣ, поднимаетъ груза до 150 пуд.
- 7) При Ядреной слободѣ, плотина съ 2 деревянными мостами.

8) При с. Чечевицы—плотъ на канатѣ, поднимающій груза до 100 пуд.

9) При с. Чигиринкѣ, плавучій мостъ, дл. 25 саж. и по обоимъ берегамъ насыпная плотина съ 5 дерев. мостами—всего дл. 240 саж. Весною переправа производится на паромѣ, поднимающемъ до 150 пуд.

10) При Рогачевѣ, чрезъ самое устье рѣки по шоссе отъ Бобруйска въ Рословичь, устраивается насыпная плотина съ нѣсколькими мостами, но она еще не окончена.

Мѣлей на рѣкѣ весьма много, всѣ онѣ измѣняютъ ежегодно свои мѣста. Мѣльницъ на рѣкѣ большое количество; замѣчательнѣйшія изъ нихъ находятся: при д. Слободкѣ 1, при м. Толочинѣ 1, при м. Кругломъ 2, при м. Тетеринѣ 3, при м. Бѣлыничкахъ 1 и противъ Костюшева 2.

5) *Р. Сожь*, беретъ свое начало въ Смоленской губ., близъ границъ Красненскаго и Смоленскаго уѣздовъ, изъ обширныхъ болотъ, находящихся въ недалекомъ разстояніи отъ почтовой дороги изъ Рослава въ Смоленскъ. Въ Могилевскую губ., р. Сожь входитъ при м. Хислаичахъ и течетъ почти на ю. до м. Кричева, чрезъ Мстиславскій и по границѣ Климовецкаго и Чериковскаго уѣздовъ. Отъ Кричева рѣка дѣлаетъ поворотъ на ю.-з., раздѣляя Чериковской уѣз. на 2 равныя части, отъ Пропойска же беретъ опять первоначальное направление чрезъ Рогачевской и Бѣлицкой уѣз., до впаденія въ Днѣпръ у Лоева.

Теченіе рѣки весьма извилистое; быстрота теченія отъ 400—600 саж. въ часъ. Въ верхней части, т. е. до м. Кричева, рѣка течетъ въ довольно гористой мѣстности, но ниже, до впаденія въ Днѣпръ, болѣе по ровной. Правый берегъ большею частью крутъ и возвышеннѣе лѣваго. Въ Мстиславскомъ уѣз. берега довольно открыты, но въ остальныхъ уѣздахъ, покрыты лѣсами, въ особенности лѣвый, который сверхъ того низменъ. Грунтъ береговъ песчано-глинистый и мѣстами иловатый; въ Бѣлицкомъ же уѣз. на лѣвомъ берегу, чисто-песчаный. Ширина рѣки въ обыкновенныхъ берегахъ, въ верхней части около 25 саж., а въ нижней отъ 35 до 70 саж.; средняя глубина—отъ одной до 3-хъ саж. Дно рѣки песчаное, изрѣдка иловатое, ямистое и наполнено мѣлями. Пороговъ нѣтъ.

Каменные строенія при рѣкѣ находятся: 1) при м. Кричевѣ 2-хъ этажный владѣльческій домъ, 2) Вахарскій монастырь. 3) Пахомьевскій старообрядческой монастырь, 4) въ м. Гомелѣ—дворецъ, сахар-

ный заводъ, церковь Св. Петра и кирпичный заводъ. 5) Чопскій, унитарный старообрядческой монастырь.

Русло рѣки вездѣ прилегаетъ къ правому нагорному берегу, а лѣвый отдѣляется, образуя долину, шириною отъ 1 до 4 вер., мѣстами покрытую лугами, озерами, большею же частью мокрымъ лѣсомъ и болотистымъ кустарникомъ. При весеннихъ разливахъ эта долина затопляется; горизонтъ воды тогда возвышается до 5 арш.

Переправы на рѣкѣ находятся:

- 1) При м. Хиславичахъ насыпная плотина съ 3 дерев. мостами.
- 3) — д. Бокаровкѣ.
- 3) — — Понарь, плоты на канатѣ, поднимающіе до 150 пуд.; весною переправы прекращаются.
- 4) При с. Породино, а лѣтомъ такая же переправа, весною въ 1 вер. ниже, на паромѣ, поднимающемъ до 100 пуд.
- 5) На 3-й вер. отъ д. Лабковичи и по дорогѣ въ Загустинѣ (окружной штабъ пахатныхъ солдатъ), лѣтомъ плотъ на канатѣ, поднимающій груза до 200 пуд.; весною переправы нѣтъ.
- 6) При м. Кричевѣ, паромъ на канатѣ, поднимающій до 800 пуд. груза; весною же на байдакѣ поднимающемъ 369 пуд.
- 7) При д. Задобрость, плотъ на канатѣ, поднимаетъ груза до 150 пуд.
- 8) При г. Чериковѣ, лѣтомъ плотъ на канатѣ, поднимающій груза до 400 пуд., весною же на байдакѣ, поднимающемъ 200 пуд.
- 9) При д. Мирогощѣ, лѣтомъ такой же плотъ; весною 2 парома.
- 10) Въ 4 вер. ниже Пропойска, паромъ на канатѣ, поднимаетъ груза до 600 пуд.
- 11) При д. Глинкѣ, паромъ, поднимающій груза до 400 пуд.; весною переправа прекращается.
- 12) Напротивъ с. Литвиновичъ, плотъ на канатѣ, поднимающій до 100 пуд.; весною переправа прекращается.
- 13) Напротивъ м. Кормы, паромъ на канатѣ, поднимаетъ груза до 800 пуд. Весною—одна изъ удобнѣйшихъ переправъ чрезъ р. Сожъ.
- 14) При фольв. Шаховѣ (напрот. Залѣевѣ), паромъ, поднимающій до 500 пуд. устраиваются на канатѣ; весною же 2 парома поднимающіе до 350 пуд.
- 15) При д. Юрковичахъ, паромъ на канатѣ, поднимающій груза до 400 пуд.; весною переправа прекращается.

16) При м. Хальчѣ, паромъ, поднимающій груза до 800 пуд., лѣтомъ онъ ходитъ на канатѣ, а весною на веслахъ и шестахъ.

17) При д. Старое село, паромъ на канатѣ, поднимающій груза до 400 пуд.; весною переправа прекращается.

18) При м. Гомелѣ, постоянный мостъ на плотяхъ, длиною 175 саж. и на лѣвомъ берегу насыпная плотина съ 9 дерев. мостами, длиною болѣе $1\frac{1}{2}$ вер. Мосты эти снесены весеннею водою въ 1845 г., и теперь еще не исправлены. При большихъ разливахъ, когда плотина затопляется, переправа производится на паромахъ и дубахъ, прямо по теченію, отъ Гомеля до Бѣлицы ($3\frac{1}{2}$ вер.) въ 1 часъ. Спускъ съ горы на правомъ берегу крутъ, а въ грязное время почти вовсе не доступенъ.

19) При д. Скитнѣ.

20) — — Нов. Терешковичи.

21) — — Студеная вода. При первыхъ двухъ деревняхъ находятся плоты, поднимающіе до 150 пуд. груза, а при послѣдней, паромъ, поднимающій болѣе 200 пуд.—Всѣ три переправы, прекращаются во время разлитія.

Въ верхней части Сожи до м. Кричева замѣчательныхъ острововъ нѣтъ; но ниже, находится нѣсколько не большихъ, низменныхъ и болотистыхъ острововъ, покрытыхъ травою, или мѣлкимъ листовнымъ кустарникомъ. Значительнѣйшія мѣли находятся также ниже Кричева; всѣ онѣ ежегодно измѣняются, но постоянно имѣютъ касвенное направленіе отъ одного берега къ другому, и открываются какъ и на Днѣпрѣ въ іюль мѣсяцѣ.

Въ промышленномъ отношеніи р. Сожь доставляетъ Могилевской губ. такую же пользу какъ и Днѣпръ, съ тою разницею, что количество соли, привозимой изъ южныхъ губерній, въ м. Вѣтку и Пропойскъ направляется еще больше по Сожи нежели по Днѣпру. Сплавъ лубьевъ, рогожъ, бревенъ, дровъ, смолы, дегтю и вообще лѣсныхъ продуктовъ, также весьма значителенъ.

Р. Сожь становится судоходною отъ м. Кричева, за исключеніемъ краткаго времени мѣлководія. Плотины по берегамъ нѣтъ. Бичевники, гдѣ требуетъ надобность, предполагается очистить, но это еще не исполнено. Постройка судовъ производится преимущественно въ Чериковскомъ уѣз. въ с. Гроновѣ и въ другихъ прибрежныхъ мѣстахъ, какъ то: Пропойскѣ, Вѣткѣ и Гомелѣ. Суда употребляются такіе же какъ и на Днѣпрѣ и требуютъ такого же числа рабочихъ. Судовщики большею частію изъ Вѣтки и изъ

Гомеля. Для сплава судовъ полагается; отъ Гомеля до Лаева 2 дни, а обратно 4 дни.

Пристани съ амбарами находятся въ м. Кричевѣ, Пропойскѣ, Вѣткѣ и Гомелѣ. Въ слѣдующей таблицѣ показаны все пристани и мѣра судоходства.

НАЗВАНІЕ ПРИСТАНЕЙ.	Отправлено съ пристаней.			Прошло мимо пристаней.	
	Число.		Цѣнность товаровъ.	Число суд.	Цѣнность.
	Суд.	Плот.			
Въ м. Кричевѣ . .	1	«	1,760	14	25,788
— г. Чериковѣ . .	1	«	1,500	3	6,633
— с. Гроновѣ . .	2	13	12,909	1	3,381
— — Монастыркѣ	1	47	20,344	«	«
— — Ушаковкѣ . .	7	41	21,854	«	«
— м. Пропойскѣ . .	8	19	34,031	9	19,157
— д. Приборскѣ . .	2	13	8,061	«	«
— м. Чечерскѣ . .	10	5	18,556	9	15,566
— — Вѣткѣ . . .	21	«	32,425	48	125,441
— — Гомелѣ . . .	23	2	24,790	48	95,727
— д. Дятловичи . .	3	2	2,273	«	«
— — Волчуговѣ . .	7	«	3,488	1	3,035
— — Терешковичи	14	1	11,229	«	«
Итого . .	100	143	193,210	133	29,4727

Рыбная ловля въ р. Сожи довольно изобильна, но не такъ, какъ въ Днѣпрѣ. Мѣльницъ на Сожѣ устроено всего двѣ въ м. Хисловичахъ. Лѣсопиленъ нѣтъ.

Въ военномъ отношеніи р. Сожъ съ множествомъ своихъ притоковъ, замѣчательна только тѣмъ, что затрудняетъ передвиженіе войскъ массами, въ особенности весною; берега р. р. Беседы и Ипути, имѣютъ большое сходство съ Полѣсьемъ, и еще болѣе затрудняютъ передвиженія войскъ. Р. Сожъ принимаетъ въ себя 88 рѣчекъ и 245 ручьевъ, изъ коихъ замѣчательнѣйшія р. Ипутъ, Беседь, Проня и Вехра.

Р. Ипутъ. Беретъ начало изъ болотъ Климовецкаго уѣз., между м. Милославичи и г. Климовичемъ, протекаетъ по Смоленской и Черниговской губ. и впадаетъ въ Могилевской губ. противъ м. Го-

меля. Теченіе рѣки весьма извилистое и медленно; протяженіе всей рѣки до 350 вер., изъ коихъ въ Могилевской губ. около 110. Грунтъ дна иловатый, въ особенности отъ вершины ея внизъ версть на 45, въ этомъ мѣстѣ берега ея низменны и покрыты лиственнымъ лѣсомъ. Въ нижней ея части, или отъ границы Черниговской губ., рѣка сохраняетъ тотъ же характеръ, кромѣ послѣднихъ 25 вер. отъ устья, гдѣ дно рѣки дѣлается песчанымъ, а берега возвышеннѣе и открытѣе.

Въ Могилевской губ., чрезъ р. Ипутъ находятся переправы:

- 1) При фольв. Макѣевичи, плотина въ 25 саж. съ дерев. мостикомъ.
- 2) При Милославичи, гребли съ деревяннымъ мостикомъ.
- 3) — с. Добрумѣ, насыпная плотина во 100 саж. съ 6 деревянными мостами.
- 4.) При д. Романовичи, плотъ на канатѣ.

Мѣльницы находятся: въ Макѣевичахъ одна и въ с. Дебрушѣ мѣльница, лѣсопильня и заводъ, хорошо устроенные и приносящіе дохода до 10,000 р. сер.

Хотя плотины препятствуютъ судоходству по Ипути, однакожъ во время полноводія, по рѣкѣ сплавляютъ разнаго рода барки и плоты.

Р. Беседь выходитъ изъ Смоленской губерніи, протекаетъ по уѣздамъ Климовецкому и Чериковскому, захватываетъ часть Черниговской губерніи, потомъ чрезъ Рогачевской уѣз. снова возвращается въ Могилевскую, и въ Бѣлицкомъ уѣз. при с. Беседи впадаетъ въ р. Сожь. Р. Беседь весьма сходствуетъ съ Ипутью, но менѣе значительна; все ея протяженіе до 180 в., изъ которыхъ до 115 вер. въ Могилевской губ.

Переправы чрезъ рѣку дурно устроены; наилучшіе же находятся:

- 1) При м. Хотынкѣ
 - 2) — д. Прудкѣ
- } Удобнопроѣзжая плотина съ 2 мостами.
- 3) — — Гановкѣ бродъ глубиною 10 верш., весною же плотъ, поднимающій до 100 п.
 - 4) При д. Базаны, мостъ на сваяхъ.
 - 5) Близъ м. Каничи, мостъ на сваяхъ и гребля.
 - 6) При м. Бѣльничковичахъ, 2 дерев. моста на сваяхъ.
 - 7) — д. Колодлевѣ, плотъ на канатѣ.
 - 8) — — Шелуховкѣ тожъ.

- 9) При д. Больш. Нѣмки тожъ.
- 10) — — Сватилевичахъ плотина въ 500 саж. съ 5 дер. мостами на сваяхъ, которые разрушены разливамъ въ 1845 г.
- 11) При с. Нов. Громыки, плотъ.
- 12) — — Беседа, насыпная плотина съ 4 дер. мостами.

Въ Могилевской руб. по р. Беседи находится 2 мѣльницы у с. Ходымка.

Въ военномъ отношеніи р. Беседь замѣчательна по затруднительности для движенія войскъ.

Р. Броня беретъ начало въ Оршанскомъ уѣз., близъ с. Лапинки протекаетъ на разстояніи 100 вер. сперва по Чаусовскому, потомъ по границѣ Старобыховскаго съ Чериковскимъ уѣз. и впадаетъ въ р. Сожь у Пропойска. Въ теченіи своемъ она образуетъ глубокую долину, мѣстами до 2 вер. ширины, покрываемую водою во время разливовъ. Ширина рѣки въ верхней части отъ 5—10 саж., въ нижней отъ 10—20 саж., глубина отъ 1½ до 6 арш.; грунтъ два пловато-песчаный; нагорные берега долины круты и тверды. Весною рѣка можетъ служить для сплава лѣса.

Важнѣйшія переправы чрезъ Проню находятся:

- 1) При с. Сеньковѣ, плотина съ 2 мостами.
- 2) — м. Горки плотина и мостъ на сваяхъ.
- 3) — — Дрыбинѣ, мостъ на сваяхъ.
- 4) — д. Заложы, пловучій мостъ длиною 10 саж. и гребля.
- 5) На 5 верстѣ отъ г. Чаусъ по почтовому тракту въ Чериховѣ, лѣтомъ плотъ на канатѣ, поднимающій до 150 пуд.; весною же во время самага большаго разлитія въ теченіи 8 или 12 дней, лошадей перегоняютъ вплавъ, а людей перевозятъ на 2 лодкахъ.

6) Близъ Пропойска, паромъ, поднимающій до 200 пуд., а на правомъ берегу плотина съ 4 мостами на сваяхъ.

Кромѣ того лѣтомъ существуютъ перевозки на плотахъ: при д. Сельцѣ, Пустынькахъ, Староселье, Загорелы, Пѣтуховкѣ близъ д. Кузьминичи, при д. Теплой и Красной слободѣ.

Мѣльницы находятся только въ верхней части и именно въ селеніяхъ: Сельковѣ 1, въ м. Горкахъ 1, въ Сельцѣ 1, Головачахъ 1, перевозѣ 1 и Сквирскѣ 1.

Р. Проля, равно какъ и ея притоки р.р. Бася и Рета, какъ въ промышленномъ, такъ и въ военномъ отношеніи мало замѣчательны.

Р. Вехра вытекаетъ изъ Смоленской губ. и протекши около 50 вер.

по Мстиславскому уѣз. впадаетъ въ р. Сожь при д. Покарѣ. Эта рѣка, будучи одного свойства во всѣхъ отношеніяхъ съ р. Пронею, подобно ей, можетъ служить для сплава лѣса. Замѣчательнѣйшія переправы находятся:

- 1) При д. Кисловичахъ, плотина и мостъ.
- 2) — д. Куровичахъ, плогъ на канатѣ.
- 3) — г. Мстиславлѣ плотъ, поднимающій груза до 150 пуд.; весною же паромъ.
- 4) При д. Коробчинѣ, плотъ, поднимающій до 100 пуд.

Мѣльницы на рѣкѣ находятся въ селеніяхъ: Кисловичахъ 1, Пелевкѣ 1 и въ Баченкѣ 1.

Эта рѣка, какъ въ промышленномъ такъ и въ военномъ отношеніи, незамѣчательна.

Р. Остеръ беретъ начало въ Смоленской губ., въ Могилевскую входитъ при с. Пустосельи, и протекая чрезъ Климовецкой уѣз. на протяженіи 60 вер. впадаетъ противъ с. Бѣль въ р. Сожь, образуя мѣстами долину до $1\frac{1}{2}$ вер. шириной; ширина рѣки отъ 10 до 20 саж., глубина отъ 1— $4\frac{1}{2}$ арш.

Лучшія переправы находятся:

- 1) Близъ Околицы Ожоги-плотъ.
 - 2) Близъ д. Пожоги, тоже плотъ.
 - 3) При д. Микулинѣ, плотина съ 2 мостами.
 - 4) — с. Стар. Дядинѣ
 - 5) — с. Росковѣ
 - 5) — с. Стрыкойлы
 - 7) — д. Дяговичи
- } Плоты, поднимающіе груза до 100 пуд.

Мѣльницы находятся въ селеніяхъ: Днѣсинѣ 1, Микуличахъ 1, и д. Дядинѣ 1.

Въ промышленномъ отношеніи рѣка мало замѣчательна; въ военномъ же отношеніи она обращаетъ вниманіе по значительности своихъ разливовъ и по затруднительнымъ въ весеннее время переправамъ.

Сверхъ изчисленныхъ рѣкъ, Зап. Двина и Березина составляютъ часть границы Могилевской губ.: первая, на протяженіи 26 верстъ съ Витебскою, а вторая на разстояніи 16 вер. съ Минскою. Подробное описаніе этихъ рѣкъ, относительно важности ихъ въ стратегическомъ отношеніи, принадлежитъ къ военно-статистическимъ описаніямъ Витебской и Минской губерній.

ОЗЕРА.

Въ Сѣверной части Могилевской губ., въ уѣз. Оршанскомъ и въ особенности Сенненскомъ, встрѣчаются въ большомъ количествѣ; озера различной величины, равно какъ и въ южной части долинь р.р. Днѣпра и Сожи. Вообще можно сказать, что всѣ озера въ губернии не замѣчательны, ни по величинѣ своей, ни въ промышленномъ, ни въ военномъ отношеніяхъ. Топографія и характеръ этихъ озеръ вообще одинаковы: находящіяся въ сѣверной части, на плоской возвышенности между Днѣпромъ и Зап. Двиной, почти всѣ безъ исключенія имѣютъ твердые берега, мѣстами возвышенные, но отлогіе, и пересѣчены болотистыми лѣсами, или чистыми болотами. Глубина озеръ мѣстами значительна; близь береговъ растетъ тростникъ или камышъ; дно песчаное и иловатое; рыбная ловля посредственная. Озера въ долинахъ р.р. Днѣпра и Сожи, образуются отъ весеннихъ разливовъ; въ собственномъ смыслѣ онѣ суть узкіе, глубокіе заливы рѣкъ, называемые мѣстными жителями озерами. Характеръ этихъ озеръ совершенно одинаковый: низменные берега, состоящіе изъ луговъ и болотъ, всѣ покрыты лиственнымъ кустарникомъ. Эти озера посредственной величины, заросшія кустарникомъ; дно иловатое, рѣдко песчаное; рыбная ловля незначительна. Такихъ озеръ въ Рогачевскомъ уѣз. 38, изъ которыхъ самое большое имѣетъ въ длину 2 вер. въ ширину $\frac{1}{2}$ вер.

Въ слѣдующей таблицѣ показаны озера, находящіяся въ Сенненскомъ и Оршанскомъ уѣздахъ и заслуживающія по своей величинѣ подробнѣйшее описаніе.

Какого уѣзда.	Названіе озеръ.	Средняго.		Окружность.	Примѣчанія.
		длин.	ширин.		
в Сенненскаго.	Лукомльское .	8	$4\frac{1}{2}$	25	Близъ м. Лукомля.
	Долгое	14	$3\frac{1}{2}$	30	Между с. Хольневичами, д. Докучиномъ и Колодницею. Берега низменные, сухіе и пес-

Оршанскаго.	Микулинское .	10	1 ¹ / ₂	23	Два озера, соединенныя узкимъ проливомъ, и Микулинъ. Мѣстность возвышенная, открытая и населенная.
-------------	---------------	----	-------------------------------	----	--

Б о л о т а .

Хотя мѣстность въ Могилевской губ. большею частью низменная, лѣсиста и перерѣзана множествомъ ручьевъ и рѣчекъ, особенно въ сѣверной части Оршанскаго, въ Сенненскомъ, Климовецкомъ, Рогачевскомъ и Бѣлицкомъ уѣздахъ; но она мало представляетъ сплошныхъ болотъ.—Лѣса вообще, а въ особенности по теченію рѣкъ, наполнены большимъ количествомъ низинъ и выгорей, которыя однако же, не простираются далеко. Общій характеръ болотъ въ сѣверной части губерніи нѣсколько различенъ, отъ болотъ Бѣлицкаго и Рогачевскаго уѣздовъ; первыя окружище, топче и даже въ сухое лѣто не проходимы. Дно этихъ болотъ каменистое или песчаное, покрыто сначала толстымъ слоемъ ила, а сверху торфомъ. Въ южной же части губерніи болота не широки, но имѣютъ значительное протяженіе въ длину, раздѣляясь на вѣтви, слѣдующія по направленію рѣкъ и рѣчекъ. Эти болота не столь глубоки; дно имѣютъ песчаное или глинистое, и вообще болѣе удобны къ обработкѣ. Всѣ онѣ наполняются весною водою отъ 2¹/₂ до 3 арш. глубиною, лѣтомъ же имѣютъ незначительную возвышенность надъ горизонтомъ ближайшихъ рѣкъ. Не смотря на топкость, эти болота, съ первыхъ чиселъ іюля до половины августа проходимы для пѣшихъ, и почти всѣ, болѣе или менѣе, способны къ обработкѣ; но на эту важную отрасль сельскаго хозяйства не обращено вниманія.

По планамъ генеральнаго межеванія болота занимаютъ пространства 78,316 дес., а въ части, присоединенной отъ Минской губ., которая не обмежевана, примѣрно 39,302 дес.; всего 117,610 дес.

Замѣчательнѣйшія болота суть слѣдующія:

1) *Вертея*, Оршанскаго уѣз., близъ зашт. г. Бабиновичи, имѣетъ въ длину 25 вер., въ ширину 15 вер.; оно прилегаетъ къ почтовой дорогѣ отъ Орши до Бабиновичъ, потомъ отъ с. Высокаго распространяется къ с.-в., по направленію р. Лучесы и къ шоссе въ г. Витебскъ. На дорогѣ въ Бабиновичи, чрезъ это болото устроены

гребли, или деревянные мостовыя, по которымъ слѣдованіе довольно затруднительно, особенно весною. Самое болото не проходимо лѣтомъ, и даже зимою замерзаетъ только во время самыхъ сильныхъ морозовъ, и тогда по немъ переѣзжаютъ изъ м. Дубровны прямо въ г. Бабиновичи.

2) *Мазальское*, беретъ свое начало въ Копысскомъ уѣз., между с. Сокольнею и Новымъ Смычинымъ, и простирается на с. вдоль рѣчки Буки къ с. Новыя Бѣлицы; оно длиною 25, шириною 5 вер. Отъ с. Неклюдова въ Радомлю чрезъ это болото проходитъ, довольно проходима проселочная дорога.

3) *Юново*, беретъ свое начало близъ м. Бѣлыничи въ Могилевскомъ уѣз., и простираясь вдоль границы Минской и Могилевской губерній, входитъ мѣстами, сперва въ Старо-Быховской, а потомъ между р.р. Дубосною и Добрицею въ Рогачевской уѣздъ; минуя с. Заболотье и Малевичи, соединяется съ долиною р. Дубосны и выходитъ между д. Мармодемъ и Папоротнею опять въ Минскую губ. Длина болота до 140 вер., ширина весьма различна, но въ Могилевской губ. не превышаетъ 200—500 саж. Не смотря на столь значительное протяженіе, это болото составляетъ только вѣтвь огромныхъ болотъ, находящихся въ Минской губ., между р. Березиною и границею Могилевской губ. Юново болото пересѣкаетъ: 1) почтовую дорогу отъ Старо-Быхова до Бобруйска, близъ с. Охотичи; 2) почтовые дороги изъ Рогачева и Жлобина въ Бобруйскъ; первую при Заболотьи вторую при Малевичахъ, и наконецъ 3) почтовую дорогу отъ Рогачева въ Житомиръ, близъ д. Моршала, прилегая съ восточной стороны къ этой дорогѣ до р. Березьны. По почтовымъ дорогамъ вездѣ устроены прочныя и удобопроходимыя гребли; но по проселочнымъ, гребли затруднительны, особенно весною. Грунтъ болота топкой; берега покрыты лѣсами, кромѣ мѣстъ очищенныхъ для полей въ особенности въ Рогачевскомъ уѣз., а самое болото большею частью покрыто лѣсомъ.

4) *Гадилевичское*, имѣетъ начало въ Рогачевскомъ уѣз. близъ с. Гадилевичъ и проходитъ мимо с. Городца, Столпи, Лозова, Бронницы, Викторина, Заболотья и Михалевки, потомъ чрезъ границы Бѣлицкаго уѣз. до р. Сожи. Длина болота 75 вер.; ширина отъ 260—300 саж. Грунтъ топкой; болото покрыто лѣсомъ и проходимо только по греблямъ.

5) *Полое* выходитъ изъ лѣсовъ на границѣ Быковскаго уѣз. и пересѣкаетъ къ с. отъ Чечерска почтовую дорогу въ Могилевъ, простираясь мимо с. Вороповщины къ р. Сожѣ. Длина болота 10 вер.,

ширина до 600 саж. Болото топко и непроходимо; на почтовой дороге устроена гребля съ 2 мостами.

6) *Кобылино*, между с. Волковичи, Залинымъ Аздѣлинымъ и д. Зелеными Луками, пересѣкаетъ почтовую дорогу изъ Бѣлицы при ф. Кобылкинѣ и оканчивается при д. Кунторовкѣ. Длина болота до 30 вер., ширина отъ $1\frac{1}{2}$ до $2\frac{1}{2}$ вер. Берега и самое болото большею частью открытыя, поросшія мхомъ и болотными травами. Въ лѣтнее время болото мѣстами проходимо для пѣшихъ; весною понижается водою до 2 арш. глубиною.

Вообще болота въ Могилевской губ., особенно весною, наполняютъ атмосферу сыростью и парами, чрезъ что раждаются лихорадки и пр. Въ лѣтнее же время болота бываютъ причиною ночнаго холода, который въ мѣстахъ менѣе открытыхъ вредитъ посѣвамъ. Замѣчательныхъ зимнихъ путей чрезъ болота нѣтъ.

6) П у т и с о о б щ е н і я .

С у х о п у т н ы е .

1) *Шоссе отъ г. Орши до Витебска*,—или Витебское, есть государственное 3 разряда; имѣетъ направленіе отъ с. къ ю. по мѣстности частью покрытой лиственнымъ и хвойнымъ лѣсомъ, частью же болотистой. Р. Лучеса, Оршица и другія пересѣкающія шоссе, затопляютъ весною окрестную мѣстность; но проѣздъ по шоссе во всякое время бываетъ хорошъ. Въ г.г. Витебскѣ и Оршѣ учреждены въ 1846 г. временные заставные дома для взысканія шоссейнаго сбора за проѣздъ между этими городами.

Со времени открытія заставы въ г. Оршѣ съ 1 апрѣля 1846 по 1 мая 1847 г., проѣхало:

Почтовыхъ лошадей съ пассажирами	2,407.
Обозныхъ	22,803.
Не въ упряжи	292.

Выручено денежнаго сбора:

Съ почтовыхъ лошадей съ пассажирами	608 р. 53 $\frac{3}{2}$ к.
Съ обозныхъ	3,497 — 9 —
Не въ упряжи	21 — 52 —

И т о г о 4,127 — 14 $\frac{1}{2}$ —

Кромѣ открытаго уже Витебскаго шоссе, въ предѣлахъ Могилевской губ. производятся работы: 1) на Могилевскомъ шоссе, отъ Ор-

ши до Могилева на протяженіи 70 вер. 96 саж., работы начаты въ 1839 г., 2) въ 4 вер. не доходя до Могилева, это шоссе раздѣляется на 2 вѣтви, изъ которыхъ одна идетъ къ с. Гадиловичамъ и принадлежитъ также къ Могилевскому шоссе, а другая чрезъ Могилевъ къ Бобруйску, принадлежитъ къ Бобруйскому шоссе, которое по Могилевской губ. имѣетъ протяженія $67\frac{1}{2}$ вер., а по Минской 34.—Первая же вѣтвь, т. е. до м. Гадиловичъ, имѣетъ протяженія отъ с. на ю. 74 вер. $61\frac{3}{4}$ саж. и соединяется съ Брестъ-Литовскимъ шоссе въ 3 вер. отъ д. Довекъ. Наконецъ 3) Московско-Варшавское шоссе, отъ Малоярославца до Бобруйска, проходитъ также чрезъ Могилевскую губ., на протяженіи 195 вер. 205 саж.

Изъ того числа мѣсть:

Лѣсистыхъ	102 вер. 15, 99 саж.
Открытыхъ	93 — 189, 01 —
И т о г о	195 — 205 —

Это шоссе, по Могилевской губ., пересѣкаютъ р. р. Друць, Днѣпръ, Проня Сожъ и другія менѣе значительныя, чрезъ которыя равно какъ и чрезъ овраги будетъ построено 163 моста и 167 трубъ. Направленіе шоссе имѣетъ на г. Рогачевъ, Чериковъ, м. Кричевъ и даже на Рославль (Смоленской губ.). Это шоссе, также еще не открыто. (*)

2) *Почтовыея дороги.* Всѣ главныя уѣздныя почтовыея дороги съ 1777 г. окопаны канавами и обложены деревьями. Содержатся онѣ на счетъ земскихъ повинностей, на равнѣ съ государственными податями. Цѣны соразмѣряются при публичныхъ торгахъ на каждое 3-хъ лѣтіе, по состоянію урожая хлѣба и сѣна. Средняя цѣна на тройку въ годъ до 175 руб. сер. Почтъ-содержатели, кромѣ того, получаютъ особый платежъ за возку почтъ и эстафетъ.

Всѣ дороги раздѣлены на участки по числу душъ cadaго селенія и починка ихъ производится 2 раза въ годъ весною и осенью натурою. На каждую душу полагается по примѣрному расчету къ починкѣ обыкновенной дороги по 2 саж. 2 ф.; на гати, мосты и трубы сдѣланъ вычетъ согласно указу 1777 г. Твердый грунтъ и пески сколько ни способствуютъ къ содержанію дорогъ, но отдаленность участковъ отъ деревень, къ которымъ онѣ приписаны, множество мѣсть, требующихъ возвышенныхъ частей, мостовъ и трубъ,

(*) См. прибавленіе.

дѣлають эту повинность трудною для исполненія. Деревни сосѣднія почтовымъ дорогамъ, при послѣднемъ раздѣленіи на участки, принуждены были, для уравниенія общей тягости, уступить ближайшія мѣста отдаленнѣйшимъ селеніямъ и взять участки за 80 и болѣе вер., доставляя туда, или покупая на мѣстѣ, потребныя для починки брусья и фашины. Разливы рѣкъ представляютъ часто еще новыя затрудненія, ибо крестьяне живущіе около Черниговской почтовой дороги, починяя Житомирскую и Бобруйскую дороги раздѣлены отъ нихъ Днѣпромъ, а жители уѣз. Чериковскаго, Климовецкаго и Мстиславскаго, починяя Черниговскую и Московскую дороги, отдѣлены отъ нихъ р.р. Сожемъ, Вехрой, Басею и Проней.

Выше упомянуто было, что всѣ дороги, мосты и плотины устраиваются и починяются натурою; изъ этаго дѣлають исключеніе; а) Гомельская насыпная плотина протяженіемъ 724 саж. съ 9 мостами, составляющими 108 саж. б) Рогачевская такая же плотина, въ длину 1,658 саж., которыя содержатся на счетъ земскихъ сборовъ и в) при 6 мукомольныхъ мѣльницахъ плотины и мосты, содержаніе которыхъ въ исправности возложено на владѣльцевъ, получающихъ доходы отъ мѣльницъ.

Почтовые дороги во Могилевской губ. раздѣляются на главныя или губернскія и на уѣздныя.

Губернскія, или главныя дороги.

1) Шоссе отъ Могилева до г. Витебска (Петербургской трактъ) направленіе имѣетъ отъ ю. къ с. чрезъ м. Шкловъ и г. Оршу и далѣе до Витебска шоссе. Почва земли сѣропесчаная и ровная, кромѣ пространства отъ Добрейки до Шклова (12 вер.), гдѣ почва глинистая съ значительными высотами. Рѣчки Одровъ и Оршица пересѣкають дорогу близъ Орши; при разливахъ устраивають чрезъ нихъ изъ земскихъ сборовъ переправы на паромахъ. Станцій на дорогѣ 5, а именно:

Въ Могилевѣ	50	комплектныхъ	и	16	запасныхъ	лошадей.
— Добрейкѣ	36	—	—	12	—	
— м. Шкловѣ	40	—	—	13	—	
— — Александріи	36	—	—	12	—	
— г. Оршѣ	65	—	—	21	—	

Платежъ прогоновъ производится по $2\frac{1}{2}$ коп. сер. на 1 вер. за 1 лошадь.

Дефиле на продолженіи дороги находится только при м. Шкловѣ. Тѣснина ограничивается съ з. прудомъ, называемымъ Шклов-

скимъ озеромъ, а съ в. р. Днѣпромъ и удобна только при оборонѣ противу непріятеля, наступающаго съ сѣвера. Это дефиле можно обойти по направленію къ ст. Шклову, къ д. Земцамъ и наконецъ къ д. Овчинникамъ.

2) *Отъ Могилева до Чернигова* (Кіевской трактъ) имѣетъ направленіе отъ с. на ю. чрезъ м. Пропойскъ, Чечерскъ и г. Бѣлицу до границы Могилевской губ., у м. Добрянки. Дорога идетъ по мѣстности песчаной и ровной, исключая спуски къ р.р. Днѣпру и Сожи, чрезъ которые устроены переправы, помѣщенные въ описаніи этихъ рѣкъ. При весеннихъ разливахъ проѣздъ по дорогѣ бываетъ затруднителенъ; въ особенности близъ станціи Шепетовича; плотины и мосты чрезъ р. Липу и ручей Лубянку понимаются водою и часто сносятся; отъ чего проѣздъ по почтовому тракту прекращается на 1 мѣсяць и сообщеніе между станціями производится по затруднительной проселочной дорогѣ.

Въ Могилевской губ. на этомъ трактѣ находится 14 станцій, на которыхъ содержится лошадей, въ каждой по 23 комплектныхъ и по 7 запасныхъ за исключеніемъ Гомельской, въ которой полагается 6 комплектныхъ и 2 запасныхъ. Плата прогоновъ по $2\frac{1}{2}$ коп. сер. за 1 вер. на 1 лошадь.

Дефиле находятся: 1) при м. Чечерскѣ, и 2) между ст. Особиномъ и м. Гомелемъ. Первое состоитъ изъ длинной извилистой плотины съ деревянными мостами чрезъ р. Чечеру, длиною до 2 вер. Обойти эту плотину можно чрезъ столь же затруднительную плотину, находящуюся въ 2 вер. выше чрезъ р. Чечеру; обѣ плотины могутъ быть обороняемы перекрестнымъ огнемъ.

Между ст. Особиномъ и Гомелемъ, плотины, проложенныя чрезъ вѣтви Кобылина болота также образуютъ дефиле, которые однакоже можно обойти, направляясь отъ Шепетовичъ вдоль праваго берега Сожа чрезъ Шерстинъ и Поколюбичи до м. Гомеля.

Для движенія войскъ, эта дорога, исключая весенніе разливы, не представляетъ затрудненій; для помѣщенія же войскъ на ночлеги на этой дорогѣ имѣется болѣе удобствъ нежели на другихъ.

4) *Отъ Могилева до ст. Якимовской* (Житомирской трактъ) прилегаетъ на ю. чрезъ Старо-Быховъ и Рогачевъ вдоль праваго берега Днѣпра, по мѣстамъ возвышеннымъ, ровнымъ, сухимъ и лѣсистымъ; далѣе же отъ Жлобина по мѣстамъ болотистымъ, до границы Минской губ. Переправъ на этомъ трактѣ находится только 2 при г. Рогачевѣ чрезъ Днѣпръ. (См. описаніе р. Днѣпра). Грунтъ земли большею частью песчаный.

Станцій на этой дорогѣ въ Могилевской губ. находится 7, на которыхъ состоитъ лошадей:

Въ Дашковкѣ и въ ст. Быховѣ	по 29 комплек.	и 9 запасныхъ.
— Нов. Быховѣ	— 20	— 6
— Баровой	— 22	— 7
— Рогачевѣ	— 27	— 9
— Жлобикѣ	— 24	— 8
— Мармолѣ	— 20	— 6

Почти всѣ станціи помѣщаются въ частныхъ домахъ; платежъ прогоновъ по $2\frac{1}{2}$ к. сер.

Дефиле находятся: 1) Плотина при с. Ворколабовѣ и позиція на правомъ берегу Лохвы; но ихъ можно обойти изъ Дашковки чрезъ Комчи и Холостовъ въ ст. Быховъ. 2) при Рогачевѣ, тѣнниса между р. Друцомъ и Днѣпромъ до 6 вер.

Отъ этой дороги при г. Рогачевѣ и при м. Жлобинѣ, отходятъ почтовые дороги чрезъ Поболовъ въ кр. Бобруйскъ. Въ Могилевской губ. этѣ дороги пролегаютъ по мѣстамъ ровнымъ и лѣсистымъ; плата прогоновъ по $1\frac{1}{2}$ к. сер.

4) Отъ Борисова до Москвы (Московской трактъ) проходитъ въ Могилевской губ. отъ з. къ в. чрезъ м. Толочинъ, г. Оршу до м. Ляды, большею частью по возвышенной и открытой мѣстности; грунтъ песчаный. При весеннихъ разливахъ мосты и плотина чрезъ р. Бобръ, при ст. Крупецкой, понимаются водою до аршина. На этой дорогѣ находится переправа чрезъ Днѣпръ при Оршѣ (см. р. Днѣпръ),

Станцій по дорогѣ 8, на которыхъ содержится лошадей, въ каждой по 20 комплек. и 6 запас., кромѣ станцій въ Оршѣ (см. выше) и въ Кохановѣ, въ которой состоитъ 24 комплек. и 8 запасныхъ лошадей. Платежъ прогоновъ производится до Орши по $2\frac{1}{2}$ к. сер., а далѣе до Лядъ и Смоленска по $1\frac{1}{2}$ к.!

Значительныхъ дефиле на этомъ трактѣ нѣтъ; но въ стратегическомъ отношеніи, эта дорога есть важнѣйшая въ губерніи, какъ главный путь дѣйствій отъ западныхъ границъ на Москву.

Уздныя или малыя дороги.

5) Отъ Орши до Бабиновичи, отдѣляется отъ ст. Гришань на Витебскомъ шоссе и пролегаетъ чрезъ с. Орѣхи по болотистымъ и лѣсистымъ мѣстамъ. Почтовые станціи находятся: въ Гришанѣ и въ Бабиновичахъ. Плата прогоновъ по $1\frac{1}{2}$ к. сер.

6) Отъ Орши до м. Горки, идетъ на ю. в. по болотистой и лѣ-

систой мѣстности и потому весною и осенью худо проходима. Станцій 2: на нихъ лошадей, на Рудковщинской комплект. 4 и запасныхъ 1; въ м. Горкахъ то же. Плата прогоновъ по $1\frac{1}{2}$ к.

7) *Отъ Шклова до м. Горки*, идетъ по мѣстамъ гористымъ, песчанымъ и пересѣченнымъ болотами. Станцій на дорогѣ нѣтъ.

8) *Отъ Могилева до Рославля*, идетъ на ю. в. чрезъ Чаусы до Черикова, а оттуда на с. в. до Рославля; мѣстность до Черикова ровная и лѣсистая, далѣе же до Шумячъ гористая. Переправы: при Могилевѣ чрезъ Днѣпръ (см. р. Днѣпръ); на 5 верстѣ отъ Чаусъ чрезъ Проню (см. эту рѣку) и при Кричевѣ чрезъ Сожъ (см. р. Сожъ).

Кромѣ того, мосты чрезъ р. р. Удожку и Волчасъ сносятся весною и переправа устраивается временно на плотахъ и лодкахъ. Станцій на дорогѣ 7, на которыхъ содержатся лошадей:

Въ Горбовичахъ.	}	по 12 комплек. и 4 запасн.
— г. Чаусахъ.		
— ст. Придорожье.		
и въ г. Чериковѣ.		

На ст. Кричевѣ. 14 комплек. и 4 запасн.

Въ Яковѣ.	}	по 6 комплек. и по 2 запасн.
— Шумячахъ.		

Всѣ дефиле на этой дорогѣ незначительны и могутъ быть обойдены. Изъ исторіи Сѣверной войны извѣстно, что русскія войска стояли лагеремъ близъ Горбовичъ, гдѣ нынѣ фольв. Петровичи, и при Кричевѣ. Шведскіе же войска занимали позицію при р. Волчасѣ, для усиленія которой укрѣпили Вохарскій монастырь.

9) *Отъ м. Кричева до Мстиславля*, пролегаетъ на с. до д. Лобковичи по правому возвышенному, ровному и песчаному берегу Сожи, далѣе же до Мстиславля по мѣстности гористой. Дорога во всякое время года удобопроходима; но весною переходъ чрезъ р. Бѣль въ бродъ затруднителенъ. Станцій 2: Онуфриевская 6 компл. и 2 запас. и Мстиславская 4 компл. и 1 запасн. лош. Платежъ прогоновъ на обѣихъ дорогахъ по $1\frac{1}{2}$ коп. сер.

10) *Отъ Кричева въ г. Климовичъ*, идетъ на ю. в. по мѣстности песчаной и лѣистой. На станціи въ г. Климовичи 4 компл. и 1 запас. лош. Платежъ по $1\frac{1}{2}$ к. с.

11) *Отъ ст. Коханово до г. Слыно*, пролегаетъ на с. по мѣстности гористой, пересѣченной долинами и покрытой мелкимъ лѣсомъ; весною худо проходима для военныхъ тяжестей. Станцій 2: въ м.

Обольцахъ 6 компл. и 2 запас. лошади, и въ г. Сенно 4 комп. и 1 запас. Платежъ прогоновъ $1\frac{1}{2}$ к.

12. Отъ г. Старого Быхова въ Бобруйскъ идетъ на ю. з. по мѣстности ровной и лѣсистой; грунтъ болотистый и песчаный, Переправа чрезъ Друць при Чигиринкѣ. Дорога всегда удобопроходима, но мало населена. Какъ кратчайшій путь отъ Бобруйска къ С. Петербургу и къ Москвѣ, эта дорога, въ военномъ отношеніи, имѣетъ особенное значеніе; но по открытіи устраиваемыхъ нынѣ шоссе отъ Бобруйска къ Могилеву и къ Москвѣ, вліяніе этой дороги на военныя дѣйствія измѣнится. Станцій на дорогѣ (въ Могилев. губ.) двѣ; на нихъ содержится по 12 комплек. и по 4 запасн. лошади. Прогонны по $1\frac{1}{2}$ к. сер.

Т о р г о в ы я д о р о г и.

Изъ Черниговской губ.

1) Отъ Млина до Климовичъ, пролегаетъ чрезъ м. Хотымскъ, с. Забѣльшинъ и м. Родню по низменной и лѣсистой мѣстности. Дорога въ хорошемъ состояніи, но въ торговомъ отношеніи мало важна и служитъ болѣе для сообщенія между этими городами.

2) Отъ г. Суража до м. Кричева, идетъ по мѣстности низменной и лѣсистой, близъ Суража дорога раздѣляется на двѣ, одна чрезъ д. Журбинъ и м. Каничи, а другая чрезъ м. Бѣльниччи; послѣдняя дорога весною при разлитіи рѣчки Купни худопроходима и тогда удобнѣе слѣдовать на Каничи. У Костюковичъ обѣ дороги опять сходятся. При с. Грязивецъ, эта дорога выходитъ на почтовую. Главный предметъ торговли, провозимый по этой дорогѣ, есть зерновой хлѣбъ, доставляемый изъ Малороссійскихъ губ. сперва въ Кричевъ, и далѣе въ Шкловъ, Мстиславль и въ Смоленскую губ. Средняя цѣнность провоза отъ Суража до Кричева и отъ Кричева до Шклова по 8 коп. сер. съ пуда. Для слѣдованія войскъ дорога всегда проходима, кромѣ весеннихъ разливовъ.

3) Отъ г. Новозыбкова до Краснополя и далѣе чрезъ Чериковъ до Мстислава, идетъ отъ ю. на с. отъ границы Черниговской губ. до Черикова, по мѣстамъ низменнымъ, покрытымъ песчаными буграми, болотами и лѣсами. Переправа чрезъ Сожъ при д. Мирогощъ (см. р. Сожъ). По этой дорогѣ доставляется изъ Малороссіи въ Могилевскую губ. хлѣбъ, масло, рогатой скотъ и лошади, ленъ же и пенька чрезъ Шкловъ и Бѣшенковичи, или чрезъ Витебскъ въ Ригу. Цѣнность провоза среднимъ числомъ съ пуда: отъ Краснополя до Мсти-

славля 8 коп. сер., до Шклова около 14 коп., а до Витебска отъ 20 до 25 коп. сер.

4) *Отъ Неголюбки до Рогачева*, упраздненная почтовая дорога, идетъ на с. з. по мѣстности ровной, болотистой, лѣсистой и песчаной чрезъ с. Святиловичи, Покать-Залѣсье, Чечерскъ, Меркуловичи, Рысково и Годилловичи. По этой дорогѣ доставляется въ Минскую губ., чрезъ Рогачевъ, конопляное масло, рогатый скотъ, лошади и хлѣбъ. Въ военномъ отношеніи, эта дорога замѣчательна, какъ удобнѣйшій путь изъ сѣв. части Черниг. губ. къ Бобруйску.

5) *Отъ Чуровиць до Жлобина* чрезъ с. Юрковичи, Поповку, Васильевку, Жгунъ-Ларище, м. Гомель, Волковичи, Руденець, Дуравичи, Кошелево, Люшево, ст. Рудню и Луговую Варку; эта дорога идетъ по мѣстности низменной, болотистой и лѣсистой, и служить сообщеніемъ между г.г. Новгородъ-Сѣверскомъ, Новою Бѣлицею, м. Гомелемъ, Жлобинымъ и кр. Бобруйскомъ; но провозъ товаровъ не значителенъ. Весною, эта дорога трудно проходима для войскъ.

6) *Отъ Новозыбкова до г. Бѣлицы*, на с. Очеси, Рудню, Вылево, Добрушь и Ларище; дорога идетъ по мѣстамъ ровнымъ, покрытымъ болотами и лѣсами. По болотистому грунту и малой населенности этой дороги, войска обыкновенно направляются отъ Новозыбкова, чрезъ Злынку и Жгунъ на Бѣлицу.

Изъ Смоленской губ.

7) *Отъ м. Хиславичи до Могилева* (бывшая почтовая дорога отъ Могилева въ Смоленскъ) идетъ чрезъ г. Мстиславль, м. Рязку и Сухарино по мѣстности возвышенной и мѣстами гористой, перерѣзанной долинами и рѣчками. Въ торговомъ отношеніи дорога незначительна. Для движенія войскъ, весною и осенью, эта дорога затруднительна; подъемы и спуски съ горъ круты и грязны.

Отъ этой дороги при с. Сусловкѣ отдѣляется проселочная дорога чрезъ м. Черневку и Хващевку до Шклова.

8) *Отъ Рославля до м. Горы*, отъ границы Смоленской губ. дорога пролегаетъ по мѣстности возвышенной и даже гористой, пересѣченной глубокими долинами и рѣчками. Грунтъ земли песчаный съ примѣсью глины, почему дорога бываетъ весною очень грязна.

Переправа чрезъ Сожъ при д. Парядинѣ (см. р. Сожъ.) Въ торговомъ отношеніи эта дорога важнѣе предыдущей; по ней привозится въ Могилевскую губ. изъ Рославля, а болѣе изъ Малороссіи разные продукты, рогатый скотъ, лошади и пр. Также ленъ и пенька для доставленія въ Ригу.

Отъ этой дороги при м. Горы, отходятъ торговья дороги: а) чрезъ Романово и Баево до м. Лядъ, находящееся на Московской почтовой дорогѣ; б) чрезъ Романово и Чирино до Дубровны, и наконецъ с) чрезъ Горки и Барздовку до Орши.

Изъ Витебской губерніи.

9) *Отъ Витебска до м. Любавичи*, соединяющаяся въ Лознѣ съ дорогою изъ Суража также въ Любавичи, идетъ по мѣстности возвышенной, но болотистой и лѣсистой. Отъ этой дороги у Любавичъ отдѣляются: а) дорога, чрезъ Красный и Ляды, служитъ сообщеніемъ между Любавичами и Мстиславлемъ; на ней при корчмѣ Хоминкѣ переправа чрезъ Днѣпръ (см. Днѣпръ), замѣчательная еще тѣмъ, что тутъ 1 августа 1812, по приказанію Наполеона, былъ выстроенъ мостъ чрезъ р. Днѣпръ; б) дорога (отъ Любавичъ чрезъ Щербино, Росасну, Дубровку, Есипово, Козловичи и Словени до м. Шклова. Переправы при Росаснѣ и Шкловѣ; близъ Росасны также были выстроены мосты чрезъ р. Днѣпръ французскимъ инженернымъ генераломъ Эбле въ 1812 году.

10) *Отъ Витебска до м. Любавичи* чрезъ Суходоровку и Добромысль; дорога идетъ по мѣстности возвышенной, болотистой и лѣсистой. Зимою по ней перевозятъ значительное количество льна и конопли; для слѣдованія же войскъ, она по малонаселенности мало удобна.

11) *Отъ Витебска до м. Шклова*, пролегаетъ отъ с. къ ю. чрезъ Скрыдлево, Стриги, Бѣленево, м. Смоляны, Голошевку и Копысицу до Шклова. До устройства отъ Орши до Витебска шоссе, переѣздъ по этой дорогѣ былъ весьма значителенъ, но нынѣ прекратился.

12) *Отъ Витебска до г. Сенно* чрезъ Скрыдлево, Задорожье и Мощеное, дорога идетъ по мѣстамъ возвышеннымъ, но болотистымъ; въ торговомъ отношеніи она вовсе не замѣчательна; для слѣдованія войскъ также малоудобна по малонаселенности и бѣдности жителей.

13) *Отъ Витебска до г. Сенно*, бывшая почтовая дорога пролегаетъ чрезъ м. Островно Черногость и Мощеное, по мѣстамъ возвышеннымъ, пересѣченнымъ глубокими долинами, въ которыхъ спуски и подъемы круты и затруднительны. Грунтъ песчаный.

Отъ д. Черногость отдѣляется торговая дорога, выходящая на правомъ берегу Двины на почтовый трактъ отъ Витебска въ Полоцкъ. Находящееся на этой дорогѣ м. Островно, извѣстно по про-

исходившему тутъ сраженію 13 іюля 1812 г. между корпусомъ графа Остермана-Толстаго и авангардомъ короля Неаполитанскаго.

14) *Отъ Бѣшенковичъ до г. Сенно* и далѣе до м. Шклова. Отъ границы Витебской губ. до г. Сенно дорога пролегаетъ по мѣстамъ возвышеннымъ, но пересѣченнымъ болотами и лѣсами. Въ торговомъ отношеніи эта дорога весьма важна; значительное количество товаровъ, въ особенности ленъ и пенька, доставляемые изъ Малороссіи въ Шкловъ, перевозятся оттуда чрезъ Староселье по бывшей почтовой дорогѣ до Ханова¹, потомъ по нынѣшней почтовой дорогѣ до Сѣнна и далѣе до Бѣшенковичей. За провозъ платятъ обыкновенно отъ Шклова по 15 коп. сер. съ пуда за 100 вер., а отъ Сѣнна до Бѣшенковичи по 3 к. сер. съ пуда. Для слѣдованія войскъ дорога удобна.

15) *Отъ м. Чашники до г. Сенно*, идетъ чрезъ с. Трухановичи и Озерецъ по мѣстности сначала низменной, а потомъ по мѣрѣ приближенія къ г. Сенно, по возвышенной но лѣсистой и пересѣченной болотистыми ручьями. Жители уѣзда продаютъ или мѣняють свои произведенія въ м. Чашникахъ на соль и желѣзо. Цѣнность провоза отъ Сенно до Чашниковъ по 4 к. сер. съ пуда. Для движенія войскъ дорога удобна.

16) *Отъ м. Чашники до м. Толочина* чрезъ Трухановичи, Череею, Обчуго и д. Плоское до Толочина, откуда раздѣляется на 2 дороги: одна въ м. Шкловъ, а другая въ Могилевъ. Дорога эта, находясь на мѣстѣ раздѣленія водъ, не имѣетъ значительнаго ската и потому болотиста, но проходима. Вѣтви же ея къ Могилеву и Шклову идутъ по мѣстности сухой и ровной. На дорогѣ изъ Толочина въ Могилевъ находится м. Головинъ, извѣстное по сраженію Русскихъ со Шведами въ 1708 г. Кромѣ льна и пеньки, по этой дорогѣ доставляется изъ Могилева и Шклова въ Чашники корабельный лѣсъ, который потомъ сплавляется по Улѣ и Двинѣ въ Ригу.

Изъ Минской губерніи.

17) *Отъ Борисова до г. Сенно*, отъ границы Минской губ. чрезъ Старожище, обгибаетъ при Хольневичахъ Старожицкое озеро (длинною до 10 вер.) и далѣе чрезъ Череею до Сенно идетъ по мѣстности сначала низменной, но по мѣрѣ приближенія къ Сенно, по возвышенной но болотистой, и сплошь покрытой лѣсомъ.

Въ торговомъ отношеніи дорога маловажна; для слѣдованія войскъ затруднительна, особенно весною и осенью.

18) *Отъ Борисова до Могилева*, отдѣляется отъ Бобра на почто-

вомъ трактъ отъ Минска къ Москвѣ, и проходитъ чрезъ Кручу, Теринь, Головчинь и Княжицы, по мѣстности песчаной, ровной и сухой. Трактъ этотъ, бывший почтовымъ, называется до нынѣ Виленскимъ. Дорога хорошо населена и для слѣдованія войскъ удобна. По ней провозится изъ Вильны значительное количество колониальныхъ товаровъ.

19) *Отъ Игумена до Могилева* идетъ чрезъ Заболотье, Бѣльсичи, Нѣшково и Княжицы, по мѣстности ровной, низменной и лѣсистой; близъ Могилева мѣстность дѣлается суше и открытѣе.

Эта дорога, служила въ 1812 году, операционною линіею для корпуса маршала Даву. Главныя силы шведской арміи, слѣдовали также по этому направленію въ 1808 году. Въ торговомъ отношеніи дорога маловажна, но по ней проѣзжаютъ многіе на поклоненіе чудотворной иконѣ, находящейся въ Римско-Католическомъ кастелѣ въ м. Бѣльсичи.

20) *Отъ Горваля до Жлобина* дорога переходитъ р. Березину, близъ ея устья, и слѣдуетъ правымъ берегомъ Днѣпра до м. Стрешина по сыпучему песку и далѣе до Жлобина по мѣстности нѣсколько возвышенной и лѣсистой. Переправа при Горвалѣ производится на паромѣ, управляемомъ шестами и весною затруднительна. Дорога эта маловажна.

21) *Отъ Рвчицы до Гомеля*, имѣются двѣ дороги: 1) лучшая, отъ переправы чрезъ Днѣпръ при Бронномъ чрезъ Кобышевку, Телешу, Рудню и Волковичи, а 2) кратчайшая, чрезъ Борщевку и Узу. Обѣ дороги пролегаютъ по мѣстности болотистой и лѣсистой, и для слѣдованія войскъ мало удобны, въ особенности вторая. Переправа чрезъ Днѣпръ производится на паромѣ, поднимающемъ груза 700 пуд.

Внутреннія торговыя дороги.

22) *Отъ Могилева до м. Коршы* идетъ отъ с. на ю. по мѣстности ровной, сначала лѣсистой, но потомъ открытой, чрезъ Костенку, Быхонь и Каменку. Дорога въ хорошемъ состояніи и замѣчательна тѣмъ, что она короче почтоваго тракта.

23) *Отъ Коршы до Нов. Быхова*, идетъ чрезъ Каменку, Журавичи и Искань, по мѣстности ровной и открытой. Эта дорога соединяетъ Житомирской трактъ съ Кіевскимъ и для войскъ проходима.

24) *Отъ Нов. Быхова до Черихова* идетъ чрезъ Палки, Быхонь и Ржавку до Пропойска по мѣстности низменной, болотистой и лѣсистой; а въ Чериковскомъ уѣз. по мѣстности ровной и сплошь по-

крытой лѣсами. Дорога отъ Пропойска до Черикова (бывшая почтовая) всегда проходима для войскъ; отъ Новаго Быхова же до Пропойска проходима только въ сухое время.

Въ торговомъ отношеніи, эта дорога служитъ внутреннимъ сообщеніемъ между уѣздами Чериковскимъ Быховскимъ и Рогачевскимъ.

Зимнія дороги.

Собственно зимнихъ дорогъ въ Могилевской губ. нѣтъ; употребляются же зимою тѣ же самыя дороги какъ и лѣтомъ. Въ весьма немногихъ мѣстахъ, гдѣ лѣтнія дороги обходятъ озера и болота, пересѣкаются глубокими долинами, или слѣдуютъ по извилистымъ рѣчкамъ, для сокращенія разстоянія или для удобнѣйшаго спуска съ горъ, прокладываютъ зимою другія дороги, на пр. 1) въ Сенненскомъ уѣз., гдѣ, торговый трактъ отъ Борисова до Черей обходитъ оз. Долгое или Старожицкое, переѣзжаютъ чрезъ озеро прямо въ м. Черейю, чрезъ что дорога сокращается на 2 вер.; 2) въ Оршанскомъ уѣз. прокладываютъ иногда дорогу отъ Дубровны до заштатнаго города Бабиновичи чрезъ с. Свольное, Юрьевъ-Островъ и Веретейское болото, чрезъ что выигрывается до 4 вер., но это дѣлается только во время самыхъ холодныхъ зимъ, ибо при обыкновенныхъ морозахъ упомянутое болото не замерзаетъ.

Лѣсная мѣстность въ Могилевской губ. не допускаетъ метелей, отъ которыхъ въ степныхъ мѣстахъ бываетъ столько несчастныхъ случаевъ, и потому зимою дороги всегда находятся въ хорошемъ состояніи, но въ генварѣ дѣлаются болѣе или менѣе ухабисты.

Этапныя дороги.

Высочайше утвержденныя въ 12 день февр. 1848 г. Маршруты по этапнымъ дорогамъ въ Могилевской губ., суть слѣдующіе:

Названіе дорогъ.	Ночлеги и растахи.	Число верстъ между ночлег.	Какихъ уѣзд.	Какъ помѣщаются арестанты и гдѣ для этаго выстроены остроги.
Отъ Могилева до Житомира	Дашковка Г. Старо-Быховъ	21 23 $\frac{1}{2}$	Быховскаго.	Въ частномъ домѣ. Городовой острогъ для 50 чел. въ хорошемъ состояніи.

Отъ Могилева до Витебска.	Нов. Быховъ	20 ¹ / ₂	Бых.	Въ частномъ домѣ.
	Тощица	12 ¹ / ₂	—	—
	Г. Рогачевъ	22 ¹ / ₄	Рогачевского.	Въ городскомъ дере- вянномъ строгѣ для 50 чел.; находится въ хорошемъ состоянн.
	М. Жлобинъ	18 ¹ / ₂	Рогачевского.	Въ частномъ домѣ.
	Мармоль	20	—	—
	Купюлы	18	Могилев.	— дерев. острогѣ.
	М. Шкловъ	18	—	— частномъ домѣ.
	Г. Копысь	18	Коп.	— дерев. острогѣ.
	— Орша	23	—	—
	С. Высокое	25	Оршанск.	— частномъ домѣ.
Отъ Могилева до Смоленска	Г. Бабиновичи	23	Оршанск.	— дерев. острогѣ.
	Купюлы	18	Могил.	—
	М. Шкловъ	18	—	—
	Копысь	18	Коп.	—
	Г. Орша	23	—	—
	М. Дубровна	17	—	—
	— Ляды	29 ¹ / ₂	Оршанскаго.	— частномъ домѣ.
Отъ Могилева до Чернигова	Дашковка	21	Оршанскаго.	—
	Ст. Быховъ	23 ¹ / ₂	—	—
	Нов. Быховъ	20 ¹ / ₂	—	—
	Тощица	12 ¹ / ₂	Рог. Быховскаго.	—

	Г. Рогачевъ	22 ¹ / ₂	Рогачев.	
	М. Жлобинъ	18 ¹ / ₂	Рогачев.	
Отъ Могилева до Минска . . .	Стрешинъ	20	Могилевского.	Въ частныхъ домахъ.
	М. Княжицы	15		
	С. Нѣмковъ	14		
	Ослинъ	14		
Отъ Орши до Минска	Заболотье	15	Копыскаго.	— дерев. острогъ. — частномъ домъ. — дерев. острогъ.
	М. Коханово	28		
	С. Славяны	27		
Отъ Могилева до Бобруйска	М. Крупки	27 ¹ / ₂	Быховск.	— частномъ домъ.
	Дашковка	21		
	Ст. Быховъ	23 ¹ / ₂		
	Нов. Быховъ	21 ¹ / ₂		
Отъ Могилева до Бѣлицы	Боровка		Рогач.	
	Рогачевъ		Рогач.	
	Дашковка	21	Быховск.	
	Ст. Быховъ	23 ¹ / ₂		
	Нов. Быховъ	20 ¹ / ₂		
	Тощица	12 ¹ / ₂	Рогачевского.	Въ частныхъ домахъ.
	Рогачевъ	22 ¹ / ₂		
	Луговая Вирня	22		
	Ст. Рудня	14		
Кошелево	21			

Отъ Орши до г. Сенно . . .	Руденецъ	23	Быхов.	Въ частныхъ домахъ.	
	М. Гомель	28			
	Бараны	14	Копыск.	Ръ частномъ домѣ.	
	Коханово	15		— острогѣ.	
	Обольцы	17 ¹ / ₂		— частномъ домѣ.	
Отъ Могилева до Загустина	Сенно	26	Сен- нен.	— каменн. острогѣ.	
	Петровичи	20	Чаусовск.	— частномъ домѣ.	
	Чаусы	22 ¹ / ₂		— острогѣ.	
	Раменки	15		— частномъ домѣ.	
	Чериковъ	25	Черик.	— ветхомъ деревян- номъ острогѣ.	
	Кричевъ	25		— частномъ домѣ.	
	Отъ Климови- чи до Мглина (Черниг. губ.)	Климовичи	21	Климовецкаго.	— деревянн. острогѣ.
		Яново	18		— частномъ домѣ.
		Загустинъ	17		
		Родня	18		Въ частныхъ домахъ.
Забѣлышино		14			
Отъ Климови- чи до Черико- ва	Хотымскъ	18 ¹ / ₂	Чериковскаго.	Въ частномъ домѣ.	
	М. Кричевъ	21		— острогѣ.	
Отъ Климови- чи до Мсти- славля	Д. Гериковъ	24	Чериковскаго.	Въ частныхъ домахъ.	
	М. Кричевъ	21			
	Ануфриевское	21			

	Мстиславль. . . .	16 ³ / ₄	Мстисл.	
Отъ Бѣлицы до Рѣчицы . . .	Ст. Бѣлица	26	Бѣлицкаго.	Въ частныхъ
	Телеши.	11		
Отъ Бѣлицы до Новозыбкова	Жгунь	20	Черик.	
	Городня Гомельск.	26		
Отъ Мстислава до Чаусы . . .	Быстрица	16	Чаусовск.	домахъ.
	Рясна	16		
	Чаусы	26		

Водяныя сообщенія.

Искусственныхъ водяныхъ сообщеній въ предѣлахъ Могилевской губ. не имѣется, но система водъ Днѣпра, въ Минской и Витебской губерніи соединяется съ водами западнаго Буга, Нѣмана и Двины посредствомъ Королевскаго, Огинскаго и Березинскаго каналовъ, но какъ они по большей части запущены, то и не доставляютъ той пользы, которую можно бы ожидать отъ этой водяной системы.

7) Естественныя произведенія.

Царство ископаемое. Минералогія губерніи не заключаетъ въ себѣ ничего любопытнаго, или вѣрнѣе, по сіе время еще не испытана. Извѣстно только, что желѣзная руда находится въ разныхъ мѣстахъ Могилевскаго, Быховскаго, Рогаческаго и части Черниговскаго уѣз., гдѣ около 70 лѣтъ назадъ было много желѣзныхъ разработокъ; а въ настоящее время остался одинъ только заводъ. Извѣстковый камень находятъ въ особенности въ уѣздахъ Сеннинскомъ и Оршанскомъ; разнаго рода глина: кирпичная, горшечная и фаянсовая, находится во многихъ мѣстахъ, въ особенности въ Копысскомъ уѣз. На поляхъ встрѣчается разнаго цвѣта шпатъ, кремни, дресва и кругляки, особенно на возвышенностяхъ около р. р. Сожа, Днѣпра и Двины,

также гранитъ. Мѣстами встрѣчается красная земля, употребляемая на маслѣ для окраски кровель. Низкія мѣста изобилуютъ торфомъ.

Минеральныя воды находятся при г. Сенио. Около Днѣпра, въ самомъ Могилевѣ и въ другихъ мѣстахъ есть колодцы съ соленою водою; въ другихъ ключахъ примѣчается сѣрный запахъ и известковый отстой. Иногда находятъ въ землѣ окаменѣлости растѣній и животныхъ, и огромныя кожи звѣрей.

Царство прозябаемое. Вся губернія, за исключеніемъ Чаусовскаго и Мстиславскаго уѣз., изобилуетъ лѣсами слѣдующихъ родовъ: сосна, ель, дубъ, липа, береза, чечотка, осина, сокорь, черный тополь, ольха, вязъ, черемуха, рябина и можжевельникъ. Отличныя мачтовыя деревья доставляются изъ здѣшней губерніи въ Рижскій и Херсонскій порты; доски и строевой лѣсъ имѣютъ особенную крѣпость; но при нынѣшнемъ состояніи лѣсоводства и небрежности жителей, эта важная отрасль промышленности приходитъ въ упадокъ.

Въ лѣсахъ произрастаютъ плоды, ягоды и грибы свойственные умѣренному климату, какъ то: дикія яблоки, груши, рябина, орѣхи, можжевельникъ, черная и красная смородина, малина, клубника, земляника, клюква, брусника, бѣлые грибы, боровики, березовики, масляники, рыжики и пр.

Изъ дикорастущихъ травъ, полезныхъ въ хозяйственномъ отношеніи, замѣчательны: полынь, трилистникъ, мать и мачиха, лапушникъ, конской щавель, исландской мохъ, плаунъ, дягиль, дикой аульдеронъ, чабуръ, пижма, томка, вероника, чернобыльникъ, расходникъ, болиголовъ, буквица, свирѣпица, завязный корень, ирѣ, косатикъ, серпъ трава, осока песчаная, золотысячникъ, пырникъ, звѣробой, заячья капуста, куричья слѣпота, васильки, фіалки, ландыши, дикая рябина, мыльникъ, одуванчики, простая и глухая крапива, желтомолочникъ, проскурнякъ, придорожникъ, козелець, водяной шильникъ, чертополохъ, багунъ, здоровецъ, девясиль и пр., которыя употребляются жителями при лѣченіи разныхъ недуговъ и на окрашеніе нитокъ, шерсти и пр.

Царство животное. Дикіе звѣри: медвѣди крупные и муравейники, волки, лисицы, сурки, хорьки, зайцы, горностаи, бѣлки. Иногда встрѣчаются дикія козы, бобры, хотя довольно рѣдко, земляные зайцы, ежи и выхухоли. Домашній скотъ будетъ описанъ въ статьѣ о скотоводствѣ.

Птицы, остающіяся круглый годъ въ губерніи, суть: глухіе и простые тетерева, сѣрыя курапатки, рябчики, придорожники, клесты,

сороки, вороны, воробьи, овсянки, щеглы, синицы, снгири, чижи, мѣстами дикія утки, совы и филины. Прилетающія весною: орлы, ястреба, коршуны, цапли, журавли, ботяны, грачи, галки, скворцы, горлицы, голуби, утки, гагары, водяныя куры, быки, рыболовы, кулики, чайки, перепелки, дупельшнепы, бекасы, чибисы, коростели, вальдшнепы, дятлы, иволги, ласточки, соловьи, малиновки и пр. Во время перелета встрѣчается довольно много дикихъ гусей и другихъ, чуждыхъ этому краю птицъ. Домашнія птицы: гуси, куры, голуби, индѣйки, утки, павлины, лебеди, и пр.

Рыбы: Изобиліе водъ рѣчныхъ и озерныхъ, доставляетъ значительное количество рыбъ разныхъ родовъ: Сомы, щуки, окуни, караси, лини, язи, лещи, карпы, судаки, налимы, вьюны, угри, ерши, плотва, и пр.; — осетеръ и стерлядь попадаются весьма рѣдко въ Днѣпрѣ; селява и снѣтки находятся только въ озерахъ сѣверной части губерніи раки и нѣкоторыхъ родовъ черепахи водятся въ изобиліи.

Пресмыкающіеся и насѣкомые: ужи, сѣрыя змѣи, пиявки конскія и простыя, осы, бабочки, стрекозы и пр. Пчелы и шпанскія мухи бывають въ началѣ лѣта.

8) К л и м а т ъ .

Губернія по географическому положенію находится въ умѣренномъ поясѣ; но сѣверная ея часть подвержена большимъ переменамъ атмосферы, нежели южная. Климатъ вообще здоровый, хотя и здѣсь обнаруживаются болѣзни, свойственныя временамъ года, какъ на пр., весною — кашель ломоты, ревматизмы и лихорадки; лѣтомъ — простудныя горячки, поносы, воспаленіе горла, жабы и сыпи; всѣ эти болѣзни осенью бывають болѣе упорны. Зимой эти болѣзни вообще прекращаются; но бѣдный классъ народа отъ сильныхъ морозовъ, часто подвергаются простуднымъ болѣзнямъ.

Самая высокая температура бываетъ въ послѣднихъ числахъ іюня и въ продолженіи іюля, и доходитъ въ полдень на солнцѣ около 30° . Самые холодные дни начинаются въ исходѣ декабря и продолжаются до половины февраля; температура бываетъ отъ -27° до $+24^{\circ}$. Вообще холодъ менѣе продолжителенъ нежели жаръ. По наблюденіямъ, произведеннымъ въ г. Могилевѣ за 10 лѣтъ, оказалась самая высокая температура въ тѣни $+26^{\circ} 2'$, въ концѣ іюня; самая низкая — $27^{\circ}, 5$ въ концѣ декабря. Средняя температура года $+4^{\circ} 75$; средняя наибольшая теплота $24^{\circ}, 12$; морозъ $21^{\circ}, 2$.

Въ Могилевской губерніи вообще замѣчено, что въ теченіи послѣдняго десятилѣтія, годовые періоды сдѣлались перемѣнчивѣе прежнихъ лѣтъ и притомъ менѣе благопріятствуютъ для растительности. Весна начинается въ половинѣ апрѣля сухою и холодною погодою, или продолжительными дождями, при ю. з. вѣтрахъ. Посѣвъ яроваго хлѣба начинается обыкновенно въ апрѣлѣ; травы произрастаютъ въ маѣ.

Лѣто начинается въ іюнѣ и продолжается до сентября; фруктовые деревья цвѣтутъ въ маѣ; плоды созрѣваютъ въ сентябрѣ. Сѣнокосъ производится большею частью въ іюлѣ; уборка хлѣба начинается: озимоваго въ послѣднихъ числахъ августа, а яроваго въ первыхъ числахъ сентября. Погода лѣтомъ постоянна и бываетъ или весьма дождлива, при з. и с. з. вѣтрахъ, или непомѣрно суха и холодна, при в. и с. в. вѣтрахъ.

Осень начинается съ сентября и продолжается до декабря.

Зима начинается въ началѣ декабря и бываетъ обыкновенно непостоянна, съ оттепелями, или съ большими снѣгами и выюгами, затрудняющими сообщеніе между селеніями.

Замѣчательная перемѣна въ обыкновенныхъ временахъ года случилась въ 1846 г. Весна началась уже въ февралѣ, въ мартѣ начались работы; въ первой половинѣ апрѣля разцвѣли фруктовые деревья и растенія поднялись довольно высоко, какъ вдругъ, въ концѣ мѣсяца выпалъ снѣгъ и начались морозы, продолжавшіеся нѣсколько дней, отъ которыхъ многія фруктовые деревья совершенно вымерзли.

Дурно выстроенные дома и скудная одежда, весьма мало предохраняютъ жителей отъ зимнихъ морозовъ и бываютъ причиною многихъ болѣзней.

Воздухъ, какъ для туземцевъ, такъ и для квартирующихъ въ губерніи войскъ, вообще не имѣетъ вреднаго вліянія на здоровье.

Въ февралѣ, мартѣ и апрѣлѣ дуютъ большею частью ю. з. вѣтры; а въ сентябрѣ и октябрѣ обыкновенно с. в. и сѣверные.

Постоянныхъ періодическихъ дождей въ губерніи не существуетъ; но обыкновенно весною при з. и лѣтомъ при с. в. вѣтрахъ, дожди продолжительнѣе и причиняютъ иногда значительный вредъ полямъ; но весенніе умеренные дожди, производящіе разливы рѣкъ, полезны для луговъ, находящихся большею частью по берегамъ рѣкъ.

Градъ бываетъ довольно рѣдко и на небольшихъ пространствахъ.

Туманы обыкновенно являются весной, послѣ холодныхъ ночей, а болѣе всего осенью при сухой и холодной погодѣ; при з. вѣтрахъ

они бываютъ продолжительнѣе. Лѣтомъ туманы рѣдки и не продолжительны; но они тогда бываютъ вреднѣе.

Первый снѣгъ выпадаетъ иногда въ сентябрѣ и октябрѣ, но постоянная зимняя дорога устанавливается обыкновенно въ декабрѣ. На открытыхъ мѣстахъ снѣгъ начинаетъ таять съ первыхъ чиселъ апрѣля, въ оврагахъ же и лѣсахъ остается иногда до половины мая.—Рѣки и озера замерзаютъ обыкновенно въ послѣдней половинѣ ноября и вскрываются въ послѣдней половинѣ марта. Ледъ дѣлается удобнымъ для переѣзда съ декабря и до первыхъ чиселъ марта. Иногда зимою, при постоянныхъ оттепеляхъ, рѣки мѣстами вовсе не замерзаютъ и зимнихъ дорогъ чрезъ нихъ не прокладываютъ.

Вообще можно замѣтить, что истребленіе лѣсовъ и открытіе чрезъ то болотъ, имѣетъ большое вліяніе на всѣ случающіяся перемены въ атмосферѣ.

III. ЖИТЕЛИ.

1) По ревизіи 1834 г. въ губерніи состоитъ окладнаго состоянія: муж. пола 388,019, душъ жен. 393,497, всего 781,516.—Сверхъ того не состоящихъ въ окладѣ обоого пола 62,652; и того 844,168 обоого пола жит. Наличное же число жителей по 1847 г. можно полагать, сообразуясь съ имѣющимися свѣденіями приращенія жителей, около 929,566 душъ обоого пола (см. прибавленіе).

ПЛЕМЕНА, ПРАВЫ И ОЧЕРКИ БЫТА.

Большая часть народонаселенія губерніи состоитъ: а) изъ туземцевъ, происходящихъ отъ древнихъ Хозаръ, Кривичей и Радимичей; б) выходцевъ изъ Литвы и Польши и в) выходцевъ изъ великороссійскихъ губ.; всѣ они славянскаго племени (*); наконецъ изъ евреевъ, случайно переселившихся жителей германскаго и скандинавскаго происхожденія и незначительной части цыганъ.

Вѣроисповѣданія православное, раскольничье, римско-католическое, протестантское и еврейское, всѣ имѣли вліяніе на бытъ жителей губерніи и этимъ объясняется смѣсь различныхъ фізіогномій, обычаевъ, нравовъ, одежды и домашняго быта.

[*] Извѣстны подъ названіемъ Бѣлоруссовъ. Лѣтописецъ Несторъ въ первый разъ называетъ эту страну Бѣлоруссією въ 1184 г., можетъ быть, отъ тогдашняго значенія слова бѣлый, или вельный, какъ названы Бѣлопашцы, Обѣльные крестьяне и Бѣльцы въ монастыряхъ.

Жители славянского племени имѣютъ наружность благовидную, ростъ менѣе средняго, особенно нынѣшнее поколѣніе; сложеніемъ тѣла слабосильны и тощи, волосы и борода свѣтлорусые и рѣдко черные или рыжіе. Поселяне сосѣдніе съ Черниговской губ. имѣютъ лучшей ростъ, тѣлосложеніе и нравственность. Католики и принадлежавшіе прежде къ греко-уніатской церкви, отличаются бритыми бородами.

Простонародное нарѣчіе Бѣлоруссовъ должно отнести къ одному изъ древнѣйшихъ. Оно близко къ Малороссійскому, но смѣшано съ Литовскимъ и нѣкоторыми нарѣчіями другихъ языковъ. Бѣлорусское нарѣчіе, менѣе всѣхъ другихъ славянскихъ подвергалось измѣненію. Старинные документы этого края, привилегіи какъ правительственныя, такъ духовныя и частныхъ лицъ, всѣ писаны на славянскомъ языкѣ, и чѣмъ они древнѣе, тѣмъ ближе къ настоящему народному нарѣчію.

Общій духъ Бѣлорусскихъ, простолюдиновъ заслуживаетъ сожалѣнія. Склонность къ пьянству, праздности, и недостаточно развитыя понятія о собственности, дѣлаютъ ихъ лѣнивыми, склонными къ воровству, хитрыми, лицемерными, трусливыми; пріобрѣтая, они рѣдко имѣютъ въ виду обогащеніе, или улучшеніе своего состоянія, а только временное, часто порочное пользованіе пріобретеннымъ. Съ другой стороны они отличаются смиреніемъ, покорностью и способностью переносить всѣ непріятности жизни безропотно. Впрочемъ въ этихъ, хорошихъ качествахъ, заключается отчасти и причина, поддерживающая дурныя наклонности здѣшняго крестьянина.

Первоначальныя причины упадка нравственныхъ силъ въ низшемъ классѣ народонаселенія этой страны и вреднаго направленія понятій народа должно искать въ частыхъ и безпрѣстныхъ политическихъ переворотахъ, которымъ подвергался край въ теченіи нѣсколькихъ столѣтій. Не касаясь уже древности, Могилевская губ. какъ пограничный край, многократно служила театромъ государственныхъ и междоусобныхъ войнъ Россіи, Польши, Литвы и отдѣльныхъ князей и содѣлывалась добычею, то одной, то другой державы, изъ которыхъ страны каждая, не считая вѣрнымъ пріобрѣтеніемъ, старалась только, сколь возможно скорѣе, извлечь изъ нея наибольшую выгоду; для обезпеченія же за собою покоренной страны, значительные участки земель съ жителями раздавались полководцамъ и другимъ вельможамъ, которые, живя обыкновенно внѣ новыхъ своихъ имѣній и передавая ихъ въ управленіе арендаторовъ и повѣренныхъ, увеличивали бѣдствія края.

Во время пребывания этого края подъ властью Польши, въ немъ образовалось нѣчто похожее на феодальное управленіе, жители были крайне угнетаемы и лишаемы своей собственності, по произволу владѣльцевъ. Между многочисленными примѣрами извѣстно, что Литовской генераль Сеницкій, управлявшій Могилевскимъ замкомъ въ 1702 г. и повиновавшійся тогда Россіи, но въ 1707 г. содѣйствовавшій намѣреніямъ Карла XII, отбиралъ у зажиточнѣйшихъ городскихъ жителей голландскія фарфоровыя печи, считавшіяся тогда рѣдкостью, для устройства и украшенія родоваго своего замка Помсковичи.

Еще въ послѣдніе годы прошлаго столѣтія и въ началѣ настоящаго, Могилевская губ. была принадлежностью не многихъ фамилій и управлялась арендаторами, отъ которыхъ происходитъ большая часть нынѣшнихъ помѣщиковъ и дворянъ губерніи.

Въ слѣдствіе такихъ обстоятельствъ, неудивительно, что мѣры русскаго правительства, до настоящаго времени не могли искоренить пороки и ложныя понятія, причинившія вообще бѣдность Бѣлорусовъ.

Въ нѣкоторыхъ мѣстахъ, и то преимущественно у помѣщиковъ великороссійскаго происхожденія, состояніе крестьянъ лучше; они мало по малу успѣли понять свои обязанности въ отношеніи къ себѣ и къ своимъ владѣльцамъ и испытавъ выгоды улучшеннаго состоянія, сдѣлались трудолюбивѣе и менѣе беспечными. Состояніе же остальныхъ поселянъ, и можно сказать, большей части, въ самомъ жалкомъ положеніи. Полагая, что они какъ лично, такъ и все принадлежащее имъ имущество, есть собственность помѣщика, они не только не заботятся о приобрѣтеніи необходимѣйшихъ для жизни потребностей, но по необыкновенной беспечности о завтрашнемъ днѣ предаются бродяжничеству и пьянству, одному только наслажденію въ жизни, которое они знаютъ.

Крестьяне большей части, въ теченіи 8 мѣсяцевъ года, находятся на продовольствіи помѣщиковъ, которые по общепринятому въ губерніи уже съ давнихъ временъ обычаю, отпускаютъ на каждую душу мужескаго и женскаго пола, зрѣлаго возраста по 2 гарнца, а малолѣтнимъ по 1 гарнцу муки въ недѣлю. Обыкновенная пища зажиточныхъ людей; кислый хлѣбъ изъ муки съ мякиною часто смѣшанный съ ячменемъ, овсомъ и гречихою, борщъ съ свиною, бараниною или саломъ, поросятина, солонина, молоко, каша, горохъ и проч. Пища же бѣдныхъ состоитъ изъ прѣснаго хлѣба, спеченнаго на скоро изъ муки, изъ картофеля и болтушки изъ того или другаго безъ всякой заправки, нерѣдко даже и безъ соли.

Богатѣйшіе уѣзды суть Бѣлицкой и часть Рогачевского и преимущественно богаты селенія старовѣровъ.

Цыгане, по своей физіономіи, образу жизни, нравственнымъ свойствамъ и языку ничѣмъ не разнятся отъ цыганъ живутъ по другимъ губерніямъ. Они принадлежатъ къ классу крестьянъ, но рѣдко имѣютъ свои дома; зимою живутъ въ чужихъ сараяхъ, а лѣтомъ въ палаткахъ. Хлѣбопашествомъ и ремеслами незанимаются, но шатаются цѣлыми семействами около мѣстечекъ и городовъ, по ярмаркамъ и базарамъ, для прокормленія легкими способами: нищенствомъ и обманомъ.

Мѣщане городскіе отличаются отъ другихъ жителей податнаго состоянія. Они обыкновенно сложенія крѣпкаго, роста средняго, пищу имѣютъ сытную, жилища чистыя съ трубами и окнами. Они брѣютъ бороду и усы, обучаютъ своихъ дѣтей грамотѣ и ремесламъ, труболюбивы, набожны и къ горячимъ напиткамъ менѣе склонны, нежели крестьяне. Мѣщане занимаются хлѣбопашествомъ, скотоводствомъ, пчеловодствомъ, огородничествомъ, мѣлочной торговлей и ремеслами.

Евреи, поселившіеся въ Бѣлоруссіи съ XII вѣка, немного отличаются отъ своихъ соотечественниковъ, разсѣянныхъ по всѣмъ западнымъ и южнымъ губерніямъ Имперіи. Сложеніемъ тѣла слабы, но статны, роста средняго, волосы темнорусые, черные и иногда красно-рыжіе. Замѣчательно, что въ послѣднее время, многіе евреи особенно молодые, измѣнили свою одежду на платья русскаго или нѣмецкаго покроя и нѣкоторые мушкетеры начали брить бороду и усы и носить волосы по образцу мѣщанъ, или высшаго сословія.

Благосостояніе евреевъ въ губерніи весьма различно. Въ Могилевѣ, Шкловѣ и не многихъ мѣстечкахъ находятся капиталисты, которые занимаются оптовою и розничною торговлею, берутъ на откупъ разные статьи, казенныя поставки и работы. Евреи средняго состоянія занимаются подобными же промыслами, но въ меньшемъ размѣрѣ, содержатъ постоянные дворы, винокурни и проч.; низшаго же состоянія евреи занимаются факторствомъ, занимаютъ общественныя должности, содержатъ въ городахъ и мѣстечкахъ шинки, мѣлочные лавки и занимаются ремеслами, не требующими физическихъ силъ. Богатые евреи имѣютъ чистые и просторные дома и пищу здоровую; напротивъ того бѣдные, составляющіе большинство еврейскаго населенія, живутъ тѣсно, бѣдно и не чисто, такъ что самое вѣрное описаніе жалкаго ихъ положенія, показалось бы преувеличеннымъ,

но очевидно еще недостаточнымъ. При открывшейся въ нынѣшнемъ 1847 г., холерѣ, большая часть больныхъ были бѣдные евреи.

Отличительная черта всѣхъ евреевъ есть религіозность и строгое исполненіе своихъ обрядовъ. Главный же порокъ ихъ есть склонность къ обману и до нѣкоторой степени лѣность, побуждающая ихъ избѣгать занятій, требующихъ напряженія силъ.

Для точнѣйшаго обсужденія нравовъ разныхъ классовъ жителей, могутъ служить слѣдующія цифры изъ преступленій, подлежавшихъ разсмотрѣнію палаты уголовнаго суда съ 1837 по 1847 годъ.

		Подсудимыхъ по званіямъ:	
Число дѣлъ было 3,782.		Духовенства	136.
Подсудимыхъ на свободѣ:		Дворянъ и чиновник.	1,229.
Муж. пола	5,208.	Купцовъ	82.
Жен. —	848.	Однодворцевъ	295.
Подъ стражею:		Нижн. воинск. чиновъ.	196.
Муж. пола	1,308.	Крестьянъ	3,487.
Жен. —	244.	Евреевъ	1,159.
		Цыганъ	71.
		Бродягъ	100.
		Мѣщанъ	848.

Жители Могилевской губерніи по званіямъ, и число душъ въ каждомъ изъ нихъ, показано въ прилагаемой таблицѣ, подь № 3.

4) Движеніе народонаселенія.

Для точнѣйшаго обсужденія движенія народонаселенія, могутъ служить народныя переписи и ревизіи, произведенныя въ губерніи, со времени присоединенія ея къ Россіи, а именно:

По переписи 1782 состояло мужеск. пола	551,535.
женскаго —	315,681.
<hr/>	
Всего	647,216.
— — 1799 — мужеск. —	336,954.
женскаго —	344,730.
<hr/>	
Всего	681,695.

По ревизіи	1811 г.	— мужеск.	—	401,154.
		женск. не входиль.		
—	—	1816 (*)	— мужеск. пола	306,445.
			женск. —	345,441.
				<hr/>
				Всего . . . 651,895.
—	—	1834 г.	— мужеск. —	388,019,
			женск. —	393,497.
				<hr/>
				Всего (**) . 781,516.

Принимая число душъ женскаго пола, не показанное въ ревизіи 1811 г., равнымъ съ числомъ душъ мужскаго пола или 402,000, оказывается, что народонаселеніе съ 1732 по 1811, получило приращенія въ 29 лѣтъ 155,838 душъ обоого пола, что составляетъ ежегодное приращеніе 5374 души. Съ 1811 по 1816 народонаселеніе уменьшилось 151,259 душами; такъ что при послѣдней ревизіи, общее приращеніе народонаселенія съ 1782 по 1834, или за 52 года составляетъ 196,752 души, и среднее ежегодное приращеніе 3788 душъ обоого пола.

По доставленнымъ же изъ Могилевской духовной консисторіи свѣдѣніямъ, о числѣ родившихся и умершихъ православнаго исповѣданія оказывается ежегодное приращеніе :

За 1836 годъ	4666.
— 1837 —	12991.
— 1838 —	7964.
— 1839 —	8229.
— 1840 —	7773.
— 1841 —	7193.
— 1842 —	11173.
— 1843 —	12477.
— 1844 —	8690.
— 1845 —	2545 убыли.

Полагая разность между числомъ родившихся и умершихъ въ 1834 и 1835 годахъ равною съ 1836, а въ 1846, по случаю силь-

(*) За 1812 г. показывается умершихъ до 50,000 душъ.

(**) Только окладочнаго состоянія; сверхъ того несостоящихъ въ окладѣ 62,652 душъ об. пола.

наго неурожая равною съ 1845, приращеніе народонаселенія православнаго исповѣданія съ 1834 по 1847 годъ, за 13 лѣтъ составитъ 85,398 и среднее ежегодное приращеніе 6569 душъ обоюго пола.

Причиною уменьшенія народонаселенія съ 1811 по 1816 годъ были войны; главная же причина смертности въ 1845 и 1846 годахъ была отъ постоянного неурожая. Особенныхъ же болѣзней, причиняющихъ ощутительную смертность въ губерніи не замѣчено.

5) РАЗМѢЩЕНІЕ ЖИТЕЛЕЙ.

1) *Городскихъ*; оно представлено въ слѣдующей таблицѣ:

Названіе городовъ.	Казенн.		Обществ.		Частныхъ.		Всего домовъ.	Въ томъ числѣ освобожденныхъ отъ постоа.
	Камен.	Дерев.	Камен.	Дерев.	Камен.	Дерев.		
Г. Бѣлица	1	1	«	4	«	273	279	39
Рогачевъ	2	4	«	э	«	303	309	56
Ст. Быховъ	1	6	«	«	1	710	718	18
Могилевъ	13	12	14	26	76	2043	2184	95
Копысь	«	1	«	«	1	328	330	19
Орша	1	1	«	3	2	421	428	71
Зашт.г.Бабиновичи	«	2	«	«	«	316	318	39
Сенно	1	«	«	«	«	238	239	19
Мстиславичи. . . .	2	3	«	«	9	650	664	17
Климовичи	2	1	«	«	«	288	291	5
Чериковъ	2	«	«	«	«	382	385	37
Чаусы.	1	«	«	«	1	560	562	50
Итого.	26	31	14	34	90	6512	6707	465

2) *Сельскихъ.* Сельскія строенія располагаются безъ всякаго плана, разбросанно вдоль и поперегъ дороги, смотря по мѣстности и теченію рѣкъ. Величина избъ, сараевъ и пр. зависитъ отъ богатства жителей; обыкновенно строятъ избы величиною отъ $2\frac{1}{2}$ до $3\frac{1}{2}$ кв. саж., скотные дворы до 6 саж. и болѣе; амбары отъ 2 до 4 саж., а овины и сараи отъ 3 до 8 саж. При расположеніи селеній не берутъ никакихъ мѣръ предосторожности отъ пожаровъ; къ тому же большая часть избъ покрыты соломой. По изобилію водъ въ губерніи въ водопояхъ нигдѣ не встрѣчается недостатка.

Слѣдующая таблица можетъ дать понятіе о размѣщеніи сельскихъ жителей.

Названіе уѣздовъ.	Число мѣстечекъ.	Число деревень.	Число домовъ.	Средняя величина деревень.	Изъ нихъ имѣютъ:		По сколько десят. на 1 душу муж. пола.
					болѣе 50 домовъ.	менѣе 10 домовъ.	
Мстиславскаго	10	389	9744	20	25	121	По 9 десяти земли.
Бѣлицкаго	6	196	12829	54	106	11	
Быховскаго	5	216	8911	40	39	29	
Рогачевскаго	9	356	12220	32	65	41	
Сенненскаго	3	759	8745	10	3	469	
Мстиславскаго	6	457	6385	14	2	195	
Чериковскаго	6	376	10786	28	27	71	
Копысскаго							
Оршанскаго	12	1013	12196	12	9	550	
Климовецкаго	11	363	8593	23	25	74	
Чаусовскаго	5	299	5401	18	7	47	

Народонаселеніе губерніи, какъ уже было упомянуто, соотвѣтствуетъ плодородію земли, т. е. въ урожайные годы, губернія мо-

жетъ прокормить своихъ жителей. Мѣстъ, освобожденныхъ отъ воинскаго постоя, въ губерніи не находится.

IV. ПРОМЫШЛЕННОСТЬ.

Взглядъ на направление промышленности.

Могилевская губ. принадлежитъ къ числу самыхъ бѣднѣйшихъ въ Имперіи. Неблагодарная почва земли, беспечность бѣлоруссовъ, частые и продолжительные неурожаи раззорили совершенно помѣщиковъ и довели до крайности крестьянъ. Большая часть помѣщичьихъ имѣній заложены; необходимость платежа процентовъ и взносъ за крестьянъ по бѣдности ихъ податей, заставляютъ помѣщиковъ продавать свои произведенія за ничтожную цѣну. Весьма естественно, что при такомъ крайнемъ недостаткѣ въ деньгахъ, фабричная промышленность не могла развиваться въ Могилевской губерніи и земледѣліе, не смотря на то, что находится въ самомъ дурномъ состояніи, до сихъ поръ составляетъ главный источникъ доходовъ. Небольшіе капиталы сосредоточены въ рукахъ купцовъ евреевъ, производящихъ незначительную торговлю внутри губерніи. Цѣны на произведенія зависятъ отъ требованія на нихъ и отъ урожая, равно какъ и дневная плата работникамъ; такъ что, въ неурожайные годы, работникъ за дневной свой трудъ не въ состояніи и прокормить себя.

Изобиліе мачтовыхъ и корабельныхъ лѣсовъ могло бы открыть жителямъ Могилевской губерніи вѣрный и постоянный источникъ доходовъ если бы этимъ промысломъ занимались съ благоразуміемъ; но при настоящемъ положеніи, эта важная отрасль здѣшней торговли приходитъ въ совершенный упадокъ.

Сельское хозяйство, промыслы и ремесла.

Во всей губерніи до сихъ поръ употребляется старая система сельскаго хозяйства, поддерживаемая винокурениемъ, которое здѣшніе помѣщики считаютъ единственнымъ средствомъ для содержанія достаточнаго количества скота для удобренія земли.

Земледѣліе. Почва земли въ Могилевской губ. вообще сѣропесчаная, въ Сѣнненскомъ и частью Копыскомъ уѣздахъ хрящевата и камениста, въ Климовецкомъ и Чаусскомъ глиниста и подзолиста и не терпитъ долго удобренія; въ остальныхъ уѣздахъ песчаная, съ примѣсю въ разной степени глины. Проявляются полосы и чистаго чернозема, но весьма рѣдко. Вообще въ большей части губерніи, слой

земли, годный къ плодородію, не имѣеть болѣе 3 вершковъ глубины. Судя по такой почвѣ земли, Могилевская губ. не можетъ принадлежать къ числу плодородныхъ губерній государства; а сверхъ того неудача въ разведеніи рогатаго скота и не рачительность бѣлорусса къ изысканію надежнѣйшихъ средствъ для лучшаго обработыванія своихъ полей служитъ причиною, что земледѣльство въ Могилевской губ., за исключеніемъ нѣкоторыхъ имѣній, находится на степени, требующей большаго улучшенія. Впрочемъ можно ожидать, что учрежденная въ м. Горкахъ (Оршанскаго уѣзда) агрономическая школа, подвинетъ въ губерніи эту важнѣйшую отрасль сельскаго хозяйства.

По качеству земель, губернія можетъ быть раздѣлена на слѣдующіе 3 разряда:

Въ уѣздахъ: Бѣлицкомъ, Рогачевскомъ, Оршанскомъ и Мстиславскомъ находятся земли лучшаго достоинства, въ Могилевскомъ, Чериковскомъ, Копысскомъ и Быховскомъ средняго, и наконецъ земли низшаго достоинства въ уѣздахъ: Сѣнненскомъ, Климовецкомъ и Чаусскомъ.

Система земледѣлія почти вездѣ трехъ-польная; плодoperемѣнная вводится мѣстами, но въ видѣ опыта. Въ губерніи преимущественно сѣется рожь, овесъ и ячмень; пшеница, требующая большаго удобренія земли сѣется въ маломъ количествѣ. Посѣвъ гороха, гречихи, конопли и льна также не значителенъ. Въ послѣдніе годы начали обращать вниманіе на разведеніе картофеля.

Обыкновенный посѣвъ на десятинѣ озимаго 1 четверть, а яроваго отъ 1—3 четвертей. Пахатной земли находится въ уѣздахъ:

Могилевскомъ	130,183	десятинь
Копысскомъ	138,052	
Оршанскомъ	268,960	
Сѣнненскомъ	111,751	
Быховскомъ	103,373	
Рогачевскомъ	174,923	
Бѣлицкомъ	100,455	
Чауссовскомъ	139,993	
Чериковскомъ	114,056	
Мстиславскомъ	164,047	
Климовецкомъ	137,824	

В с е г о . . . 1,583,617

Отношеніе всей пахатной земли къ пространству губерніи, какъ

1: 2, 66. Обыкновенный урожай озимаго содержится, какъ 1: 2, а яроваго какъ 1: 4. Въ урожайные годы губернія только что можетъ прокормить своихъ жителей; въ неурожайные же годы привозятъ хлѣбъ изъ южныхъ губерній. Среднія цѣны на хлѣбъ существуютъ: четверть ржи 4 р. 80 к. с., пшеницы отъ 6 до 8 р. 50 к., ячменя отъ 4 до 5 р., овса отъ 2 до 3 р., гороху 7 р., бобовъ 6 р. и гречихи 4 р. с. Средняя цѣна провозимаго хлѣба по 50 к. с. за пудъ; за провозъ платятъ по 10 к. с. съ пуда за 100 вер. Поденная плата работникамъ зависитъ отъ урожая хлѣба и бываетъ отъ 8 до 25 к. сер.; работникамъ на годъ платится отъ 10 до 15 руб. сер. При продолжительныхъ неурожаяхъ, правительство отпускаетъ въ ссуду деньги на продовольствіе жителей; сверхъ того разрѣшается заимствовать хлѣбъ изъ сельскихъ запасныхъ магазиновъ; безземельнымъ же дворянамъ, отставнымъ солдатамъ, ихъ женамъ и т. п. выдается хлѣбъ также отъ правительства. На составленіе запаснаго продовольственнаго капитала вносится въ уѣздное казначейство съ каждой ревизской души установленный платежъ по 3 к. сер.

Хотя правила о запасныхъ сельскихъ магазинахъ существовали еще съ 1822 г., но дѣйствіе ихъ было слабо и уже съ 1834 г., по изданіи новаго положенія объ этихъ магазинахъ, начали въ нихъ собирать хлѣбъ. При этой благодѣтельной мѣрѣ, можно ожидать, что чрезъ нѣсколько лѣтъ Могилевская губ., при будущихъ неурожаяхъ, не будетъ уже прибѣгать къ пособію правительства.

Къ 1 Января 1846 г. состояло въ губерніи запасныхъ сельскихъ магазиновъ 1201; въ нихъ было запасовъ:

На лицо озимаго хлѣба 57,335 четв.

яроваго — 40,170 —

Въ ссудахъ озимаго — 214,288 —

яроваго — 95,482 —

Въ недоимкѣ озимаго — 74,228 —

яроваго — 35,904 —

Денежнаго запаснаго капитала 1 Января 1847 г. состояло:

На лицо въ сохранной казнѣ 13,157 р. 93³/₄ к. с.

Въ долгу по ссудамъ — 123,524 — 72 — —

Въ недоимкѣ по сбору 32,873 — 76 — —

Въ неурожайные годы большая часть жителей остаются въ губерніи и небольшая только часть уходитъ на плотяхъ и судахъ съ хлѣбомъ, для заработковъ въ низовыя губерніи.

Посѣвъ льна и конопля незначителенъ; сбытъ ихъ въ сыромъ видѣ, по большей части, производится на мѣстѣ; небольшое же количество льна и пеньки отправляется къ Рижскому порту, чрезъ пристани въ г. Витебскѣ и Бѣшенковичахъ. Средняя цѣна за берковецъ льна въ $12\frac{1}{2}$ пуд. отъ 20 до 30 р. сер., пеньки 1 р. 40 к. за пудъ; за провозъ платятъ не менѣе 10 к. сер. съ пуда за 100 вер.

Средній ежегодный доходъ съ пахатной десятины полагается примѣрно 8 р. сер., принимая же въ расчетъ на обработку и трудъ 2 р., на посѣвъ 5 руб., чистая ежегодная прибыль будетъ 2 руб. сереб.

Огородничество и садоводство находятся въ самомъ ничтожномъ состояніи; посѣвъ огородныхъ овощей ограничивается только собственно потребностью жителей; садоводствомъ же никто не занимается, даже весьма не многіе изъ помѣщиковъ имѣютъ незначительные фруктовые сады.

Луговое хозяйство. Количество луговъ относится къ пахатной землѣ какъ 1: 10; а ко всему пространству губерніи какъ 1: 27. Луга почти во всей губерніи заливные и болотистые; но въ Сѣненскомъ уѣз. находятся и полевые. Преимущественно изобилуютъ лугами долины р.р. Сожа, Вехры, Прони, Баси, Ресты, мѣстами Друца и въ особенности Днѣпра; равно какъ и берега озеръ въ Сѣненскомъ уѣз. Травосѣянье, какъ и плодоперемѣнная система, вводится въ видѣ опыта, но еще не имѣетъ никакого значенія. Сѣнокосъ начинается съ іюля и продолжается до половины сентября. Сѣно собирается въ губерніи ежегодно около 12,000,000 пуд. или по 80 пуд. съ десятины. По малому числу скота, имѣющагося въ губерніи, собственнаго сѣна бываетъ достаточно; тѣмъ болѣе, что коровы кормятся соломою, а гдѣ есть винокурни бардою. Средняя цѣна сѣна 5 к. сер. за пудъ; средній доходъ съ луговой десятины 4 р. сер. Иногда отъ продолжительныхъ дождей заливаются берега рѣкъ и водою уносятся стоги сѣна, которыя обыкновенно оставляются на мѣстахъ сѣнокоса, по берегамъ рѣкъ; и тогда цѣны на сѣно значительно возвышаются.

Скотоводство. Главная цѣль скотоводства въ губерніи есть средство для удобренія земли; но по частымъ падежамъ и бѣдности крестьянъ, эта важная отрасль сельскаго хозяйства находится въ худомъ состояніи. Лошади и коровы собственно Бѣлорусской дурной породы, до неимовѣрности малорослы; овцы простыя, съ толстой шерстью, годной только для крестьянской одежды, содержатся въ количествѣ, едва достаточномъ для этой надобности; остальныхъ же

породъ мѣлкого скота весьма не много; среднимъ числомъ приходится въ губерніи на 1 дворъ: 2 лошади, 1 корова, 4 свиньи и 4 овцы. Въ Могилевскомъ уѣз. находится замѣчательная овчарня до 3000 Испанскихъ овецъ; сбытъ шерсти производится на ближайшія суконныя фабрики.

Въ 1844 г. устроена въ г. Могилевѣ земская центральная конюшня для губерній Могилевской, Витебской и Смоленской, къ которой принадлежитъ 60 случныхъ жеребцовъ; но по недавнему открытію ея нельзя еще судить о пользѣ ея и вліяніи, которое она можетъ имѣть на разведеніе лучшей породы лошадей. Случки были въ 1844 и 1845 г. въ Могилевѣ и въ Горыгорѣцкой земледѣльческой школѣ; въ 1846 г. въ Могилевѣ и с. Меркуловичахъ, а въ 1847 г. только въ одномъ Могилевѣ.

Лѣсоводство. Могилевская губ. можетъ считаться въ числѣ лѣсныхъ губерній государства. Главнѣйшія древесныя породы суть: сосна, дубъ, липа, клень, ольха, ясень, ильма, ель, береза и верба хорошаго качества. Уѣзды наиболѣе изобилующіе строевымъ и корабельнымъ лѣсомъ суть: Рогачевской, по большой мѣрѣ дубовымъ, по теченію р. р. Днѣпра и Сожа; Чериковской, сосновымъ лѣсомъ, тянущимся вдоль лѣваго берега Сожа, полосою до 30 верстъ въ поперечникѣ; Климовецкой, сосновымъ, но преимущественнѣе дубовымъ и липовымъ по теченію р. р. Сожа и Беседи и наконецъ Быховской. Менѣе обильны строевымъ и корабельнымъ лѣсомъ уѣзды: Бѣлицкой, Могилевской и Копысской. Сѣнненской и Оршанской имѣютъ только дровяной и малую часть строеваго еловаго лѣса. Совершенно скудны лѣсомъ не только строевымъ, но и дровянымъ уѣзды Чаусовской и Мстиславской. Въ послѣднемъ въ южной только его части по лѣвому берегу р. Сожа простирается на нѣсколько верстъ строевой сосновый лѣсъ. Вообще небрежное потребленіе лѣсовъ, въ особенности корабельнаго, въ послѣдніе годы на продажу въ порты Чернаго моря, опустошило дремучіе лѣса губерніи до такой степени, что кажется, они не долго будутъ предметомъ важнѣйшей отрасли здѣшней торговли. Въ неурожайные годы истребленіе лѣсовъ бываетъ безъ всякихъ границъ; помѣщики даже позволяютъ крестьянамъ, недостатокъ хлѣба вознаграждать избыткомъ продажи лѣса. Сосна и дубъ продаются для сплава въ Черноморскіе и Балтійскіе порты, осина и орѣшникъ обращается на пепель для стеклянныхъ заводовъ; липа для мочалъ, изъ которыхъ сельскіе жители дѣлаютъ простыя рогожи и продаютъ ихъ десятками въ торговыя мѣстечки. На р. Сожѣ строятъ байдаки, барки и берлин-

ки. Смола и деготь отправляются въ Черниговскую, Полтавскую, Херсонскую и Екатеринославскую губ. Выдѣлка деревянной посуды производится только для собственнаго употребленія.

Отношеніе лѣсовъ ко всему пространству губерніи какъ 1: 2, 3; отношеніе строеваго лѣса къ дровацкому какъ 1: 2.

Пчеловодство въ губерніи незначительно; добываемый медъ служитъ только для собственнаго употребленія мѣстныхъ жителей; въ случаѣ же избытка продается не дороже 3 руб. сер. за пудъ. Шелководство во все не существуетъ.

Рыбная ловля производится жителями во всѣхъ рѣкахъ и озерахъ, но только для собственнаго употребленія, исключая городовъ и мѣстечекъ, гдѣ крестьяне сбываютъ избытокъ ловли, продавая фунтъ рыбы отъ 3 до 5 копѣекъ.

Звѣриная ловля и птицеловство по изобилію лѣсовъ могли бы доставить здѣшнимъ жителямъ значительную пользу, но они по своей безпечности не пользуются этими выгодами. Охотою занимаются преимущественно помѣщики.

Металлическія издѣлія не заслуживаютъ никакого вниманія: всѣ онѣ ограничиваются самыми простыми орудіями сельскаго хозяйства.

Фабрики и заводы. Фабричная промышленность находится въ весьма жалкомъ положеніи. Благосостояніе землевладѣльцевъ губерніи основано наибольшемъ развитіи винокуренія, одной изъ главнѣйшихъ причинъ народнаго разврата, и помѣщики въ видахъ улучшенія скотоводства и земледѣлія заботятся только объ устройствѣ винокуренныхъ заводовъ, которые они считаютъ единственнымъ средствомъ для содержанія скота. Винокуренныхъ заводовъ въ губерніи 586; на нихъ выкуривается ежегодно водки 1,003,000 ведръ, для чего истребляется 154,500 четв. ржи 9 пудоваго вѣса и 13,000 картофеля, и 56,890 саж. трехъ-полѣнныхъ дровъ; почти все выкуриваемое количество водки продается внутри губерніи, незначительная только часть отправляется изъ Шклова въ Витебскую губернію.

Остальные заводы и фабрики почти не имѣютъ никакого значенія въ губерніи; они находятся: въ Рогачевскомъ уѣз. 1 полотняный и стеклянный заводъ; въ Могилевскомъ: полотняныя не большія фабрики для собственнаго употребленія и 1 сахарный заводъ; въ Климовецкомъ 1 стеклянный заводъ; въ Оршанскомъ и Бѣлицкомъ уѣздахъ по 1 сахарному заводу; въ Чериковскомъ 1 парусинный, 2 стеклянныхъ, 3 мѣдиплавильныхъ и 3 кожевенныхъ. На Старинскомъ мѣдиплавильномъ заводѣ готовится мѣдная посуда для Черноморскаго флота.

Торговля находится въ рукахъ Евреевъ, помѣщики сбываютъ имъ на мѣстѣ сырыя произведенія, которыя частью продаются внутри губерніи, частью же сбываются въ Черноморскіе и Балтійскіе порты. Изъ нихъ пенька, конопляное и льняное сѣмя и водка продаются въ губерніи, избытокъ же отправляютъ обыкновенно въ г. Витебскъ; лѣсъ сплавляютъ въ Херсонъ и Ригу; смола, деготь, мочалы, рогожи и поташъ въ Малороссію и Новороссійской край. Привозится же въ губернію: хлѣбъ, шелковыя, шерстяныя и бумажныя матеріи, желѣзо, сало, свѣчи, сахаръ и разные колоніальные товары; также пригоняются изъ Малороссіи лошади и рогатый скотъ.

Въ слѣдующей вѣдомости показаны мѣста ярмарокъ и обороты на нихъ въ 1846 году.

Названіе ярмарокъ.	Гдѣ и когда бываетъ ярмарка.	На какую сумму было привезено товаровъ.	На какую сумму продано.
	<i>Въ Могилевъ:</i>		
Крещенская	Съ 10 по 18 января	Не было	привозимо
Ильинская	— 15 — 24 іюля	товаровъ.	
	<i>Въ Чаусахъ:</i>	Руб. сер.	Руб. сер.
Георгіевская	23 апрѣля	1,200	500
—	26 ноября	600	250
	<i>Въ г. Быховъ:</i>		
Зборица	15 февраля	500	400
Красный торгъ	18 декабря	450	300
	<i>Въ Климовичахъ:</i>		
Іоанна Предтечинская	24 іюня	1,530	1,120

	<i>Въ г. Чериковъ:</i>		
Зборная	8 марта	220	200
Троицкая	8 іюня	196	180
Покровская	1 октября	235	220
Красная	27 декабря	255	240
	<i>Бѣлицкаго уѣзда:</i>		
Васильевская	Въ м. Гомелѣ, 1 янв.	167,750	84,350
Сырная	— — Вѣткѣ въ чет- вергъ сырной недѣли	9,153	8,153
Троицкая	Въ м. Гомелѣ, въ день сошествія Св. Духа .	177,000	115,250
Петровская	Въ Хольчѣ 29 іюня .	32,549	28,175
Спасская	— Вѣткѣ, 6 августа	6,734	4,549
Воздвиженская	— Гомелѣ, 14 сентяб.	133,450	53,150
Михайловская	— Хальчѣ, 8 ноября	18,255	9,174
	<i>Рогачевскаго уѣзда:</i>		
Покровская	Въ м. Жлобинѣ, 1 ок- тября	9,703	5,703
Афанасьевская	Въ м. Чечерскѣ, 18 января	} 6,806	3,806
—	8 сентября		
Михайловская	Въ м. Тихиничахъ, 8 ноября	1,350	350
Успѣнская	Въ м. Городцѣ, 15 ав- густа	1,275	275

		<i>Чериковскаго уѣзда:</i>	
Въ 10-ю пятницу по пасхѣ	Въ м. Кричевѣ	8,000	6,200
Афонасьевская	— — Краснополѣ, 16 января	15,000	13,000
Духовская	Въ день сошествія Св. Духа	3,000	2,500
Успѣнская	15 августа	5,000	3,500
Николаевская	6 декабря	4,000	3,500
		<i>Оршанскаго уѣзда:</i>	
Крещенская	Въ м. Любавичахъ, съ 6 января по 6 февр.	340,277	114,650
Петровская	29 іюня	1,630	1,270
Духовская	Въ м. Лядахъ, продолжается 3 дни	}	Не было привезено товаровъ.
Покровская	1 октября		
Ильинская	Въ м. Руднѣ, 20 іюля		
Вознесенская	Въ м. Ліознѣ.		
Девятницкая			
		<i>Быховскаго уѣзда:</i>	
На сырной недѣлѣ	}	4,320	3,700
Девятницкая		2,515	2,000
Ильинская		Въ м. Журавичахъ. 3,615	3,000
Прасковіевская		4,540	2,050
		<i>Копыскаго уѣзда:</i>	
Николаевская	Въ м. Толочинѣ 9 мая	450	330

Ильинская	20 іюля	340	250
Успѣнская	8 сентября	315	225
Николаевская	Въ Бобрѣ, 6 декабря	280	210
Спасская	Въ Смольянахъ, 6 авг.	520	450
Воздвиженская	— Бобрѣ, 14 сентяб.	400	350
<i>Мстиславскаго уѣзда:</i>			
Глѣбо-Борисовская	Въ Хиславичахъ, 24 іюля.	187,000	76,310
<i>Могилевскаго уѣзда:</i>			
Зборницкая	Въ м. Шкловѣ, съ 28 февр. по 6 марта . . .	5,410	2,280
Девятницкая	Съ 6 по 13 іюня . . .	6,550	2,900
<i>Климовецкаго уѣзда:</i>			
Георгіевская	Въ м. Шумячахъ, 23 апрѣля	2,673	1,594
—	26 ноября		
Николаевская	Въ м. Костюковичахъ, 9 мая	5,000	3,985
—	6 декабря		
Итого на всѣхъ ярмаркахъ въ губерніи въ оборотѣ было		1,117,046	560,599

Транзитная торговля весьма маловажна; лѣтомъ сплавляются плоты по значительнымъ рѣкамъ; зимою же крестьяне иногда занимаются извозомъ разныхъ продуктовъ къ пристанямъ. Качество судовъ и груза, проходящихъ чрезъ губернію, показано въ описаніи судоходства по р.р. Днѣпру и Сожу.

Въ торговомъ отношеніи всѣ города Могилевской губ. не замѣчательны и первое мѣсто принадлежитъ м. Шклову.

V. ОБРАЗОВАНОСТЬ.

Взглядъ на губернію въ отношеніи религіозномъ.

Большая часть народонаселенія Могилевской губ. исповѣдуетъ грекороссійскую вѣру; главные чиновники, нѣкоторые дворяне, купцы, мѣщане, казенные и помѣщичьи крестьяне—преимущественно православнаго исповѣданія. Въ г. Могилевѣ учреждена кафедра православнаго архіерея и духовная консисторія. Для исповѣдующихъ же римско-католическую вѣру въ Могилевѣ существуетъ епископская кафедра и римско-католическая консисторія. Католической вѣрѣ, преимущественно слѣдуютъ помѣщики и однодворцы. Лютеранъ и католиковъ весьма мало (не болѣе 200); первые имѣютъ свой молитвенный домъ въ г. Могилевѣ, а послѣдніе въ г. Копишѣ. Евреи, во всѣхъ городахъ и мѣстечкахъ, гдѣ только имъ позволено жить, также имѣютъ свои молитвенные дома, свои кагалы, раввиновъ и наставниковъ. Въ нѣкоторыхъ мѣстахъ, а особенно въ Бѣлицкомъ уѣздѣ, есть и раскольники; ихъ единовѣрческой монастырь, называется Макарьевымъ.

Хотя Могилевская губернія, вмѣстѣ съ прочими народами славянскаго происхожденія, отъ незапамятныхъ временъ озарена христіанскою вѣрою, но низшій классъ народа въ губерніи погруженъ въ совершенное невѣжество, и только христіанская религія удерживаетъ его отъ пороковъ грубыхъ и пагубныхъ, свойственныхъ народамъ полудикимъ и непросвѣщеннымъ вѣрою.

Понятіе высшаго и средняго сословія ограничиваются только свѣдѣніями, необходимыми въ практической ихъ жизни. Понятія же низшаго класса не простираются далѣе того, что переходитъ наслѣдственно отъ отца къ сыну, отъ сына къ внуку.

Замѣчательно, что низшій классъ народа всѣ бѣдствія и расстройство по хозяйству приписываетъ нарушенію въ домѣ, или деревнѣ супружеской вѣрности.

Въ Бѣлицкомъ уѣздѣ находятся раскольники, пріемлющіе свящество и поклоняющіеся иконамъ. Число ихъ муж. пола 5,631, жен. 5,674. Особенно вредныхъ ересей, какъ то: молокановъ, духоборцовъ, скопцовъ, и т. п., въ губерніи не находится.

Монастырей:	Мужескихъ	8.
	Женскихъ	5.

Церквей каменныхъ	57.
деревянныхъ	483.

Приходовъ по разрядамъ :

1-го класса	2.
2-го ———	7.
3-го ———	40.
4-го ———	98.
5-го ———	223.
6-го ———	81.
7-го ———	83.

Монашествующихъ муж. пола	39.
женск. —	48.
Бѣлаго духовенства муж. пола	3,138.

Монастыри замѣчательные въ религіозномъ отношеніи суть :

1) Тупичевской Мстиславской Свято - Духовской монастырь въ 1 вер. отъ г. Мстислава, на горѣ, не въ дальнемъ разстояніи отъ р. Всары. Бывшій Мстиславской Іезуитскій монастырь, по указу Св. Синода отъ 25 іюня 1832, отданъ инокамъ Тупичевского монастыря и названъ Тупичевскимъ Николаевскимъ и сдѣланъ штатнымъ, а загородный приписнымъ. Въ загородномъ монастырѣ находится икона Божіей Матери, называемая чудотворною Тупичевскою.

2) Сѣнненскаго уѣзда въ Бѣлоцерковской Троицкой церкви находится также чудотворная икона Божіей Матери. Это списокъ съ Новгородской, Софійской Божіей Матери, принесенный Бѣлоцерковную въ обитель предкомъ князей Сапеговъ.

3) Въ Братскомъ монастырѣ, въ Могилевѣ, находится образъ Божіей Матери, почитаемой покровительницею г. Могилева.

Особенныя стеченія народа бываютъ : 1) Въ Боркалабовскомъ женскомъ монастырѣ 24 іюня, въ день рожденія Іоанна Крестителя и 29 августа, въ день усѣкновенія главы Іоанна Предтечи; 2) Въ Оршанскомъ женскомъ первокласномъ монастырѣ 8 іюля; 3) въ 9 пятницу послѣ Пасхи въ м. Шкловѣ; 4) Въ 10, 11 и 12 пятницы въ Отмутской церкви, въ 6 вер. отъ Могилева. 5) Въ день Успѣнія Божіей Матери въ пустынскомъ мужескомъ монастырѣ, близъ Мстислава, гдѣ находится чудотворная икона Божіей Матери Патріаршая. 6) Въ м. Бѣльничихъ, въ 30 вер. отъ Могилева, гдѣ въ Римскомъ

костелѣ особенно уважается икона Божіей Матери. Въ лѣтнее время почти каждое воскресеніе бываетъ тамъ стеченіе народа.

Вліяніе духовенства на народъ могло бы быть гораздо значительнѣе, еслибъ народъ не былъ обремененъ чрезвычайно бѣдностью, которая дѣлаетъ его совершенно равнодушнымъ къ религіи и къ исполненію своихъ обязанностей.

Приходы Могилевской Епархіи раздѣлены въ 1842 г. на 7 классовъ съ производствомъ жалованья причтамъ. Сверхъ того, Высочайше утвержденнымъ 20 іюля 1842 г. положеніемъ о улучшеніи состоянія духовенства, опредѣлено обрабатывать прихожанамъ десять десятинъ земли, для cadaго священника.

Взглядъ на губернію относительно умственнаго образованія жителей.

Для безошибочнаго опредѣленія степени умственнаго образованія народонаселенія всей губерніи, требуется много положительныхъ свѣденій и долговременныхъ наблюденій; но можно сказать, что сословіе дворянъ и чиновниковъ, не уступаетъ своимъ образованіемъ тому же сословію въ смѣжныхъ губерніяхъ; что городское сословіе (купцы и мѣщане), состоящее преимущественно изъ евреевъ не можетъ похвалиться развитіемъ умственныхъ способностей, кромѣ мѣлочныхъ расчетовъ по торговлѣ и наконецъ, что низшее сословіе (однодворцы и крестьяне) чуждо почти всякаго умственнаго образованія, кромѣ природной понятливости и безотчетнаго навыка въ дѣлѣ сельскихъ работъ.

Въ губерніи находятся учебныя заведенія:

Д у х о в н ы я :

5 мужеск.

1 женск.

Кромѣ того при Епархіи 65 сельскихъ школъ.

Г р а ж д а н с к і я :

а) Могилевская губернская гимназія съ благороднымъ при ней пансіонамъ.

б) Три уѣздныя дворянскія пяти-классныя училища въ г.г. Оршѣ, Рогачевѣ и Мстиславлѣ.

в) Четыре уѣздныя трехъ-классныя училища въ Могилевѣ, Чериковѣ, Бѣлицѣ и Климовецкаго уѣзда въ м. Костюковичахъ.

д) Два двухъ-класныя приходскія училища въ г. г. Быховѣ и Чауссахъ, и 13 одно-класныхъ приходскихъ училищъ въ г. г. Могилевѣ, Копысѣ, Оршѣ, Рогачевѣ, Бѣлицѣ, Чериковѣ, Мстиславлѣ, Климовичахъ и въ м. м. Костюковичахъ, Пропойскѣ, Журавичахъ, Дубровнѣ и Очеракахъ.

е) Девять частныхъ женскихъ учебныхъ заведеній, изъ которыхъ 4 въ Могилевѣ и по одному въ Оршѣ, Чериковѣ, Мстиславлѣ, Бѣлицѣ и въ м. Костюковичахъ.

Кромѣ того въ селеніяхъ, принадлежащихъ Государственнымъ Имуществамъ, находится 9 училищъ.

Вообще въ Могилевской губерніи :

Учащихъ мужеск. пола	.	.	228	14.
Учащихся —	.	.	3,327	217.

Отношеніе учащихся къ народонаселенію какъ 1: 3,841; а учащихся какъ 1: 262.

По приведеніи въ 1845 г. въ дѣйствіе временныхъ правилъ о подчиненіи учебной части между евреями Министерству Народнаго Просвѣщенія, оказалось въ Могилевской губ. еврейскихъ учителей 1,440, а учащихся еврейскихъ дѣтей муж. пола 6,836. Къ учрежденію еврейскихъ училищъ приняты уже правительствомъ надлежащія мѣры.

Изъ библиотекъ важнѣйшая находится 1) при гимназій (до 4,850 томовъ) при Оршанскомъ дворянскомъ училищѣ (до 3,800 том.)

3) При Мстиславскомъ дворянскомъ училищѣ.

4) Въ училищномъ вѣдомствѣ при Могилевской духовной Семинаріи.

Физическій кабинетъ при гимназій не богатъ, но снабженъ исправными инструментами, необходимыми для производства опытовъ при преподаваніи гимназическаго курса физики.

Ботанической садъ разводится въ м. Гомелѣ.

Для образованія дѣтей дворянъ, чиновниковъ, купцовъ и мѣщанъ, учебныхъ заведеній достаточно; но полезно было бы умножить число сельскихъ приходскихъ училищъ, для распространенія грамотности между крестьянами.

Больницъ въ губерніи 12, на 254 чел.

Богодѣлець при церквахъ, состоящихъ на иждивеніи прихожанъ 51.

— въ г. Могилевѣ 2.

Домъ ума лишенныхъ	1.
— неизлѣчимыхъ ,	1.
— Для призрѣнія больныхъ и неизлѣчимыхъ инвалидовъ.	1.
Смирительный домъ	1.
Рабочій	1.

Кромѣ этихъ заведеній находится еще 1 домъ призрѣнія бѣдныхъ при Буйницкомъ монастырѣ.

СВѢДѢНІЯ СПЕЦІАЛЬНЫЯ.

I. ПО ПРЕДМЕТАМЪ ДЕПАРТАМЕНТА ГЕНЕРАЛЬНАГО ШТАБА.

1) Могилевская губ. принадлежит къ району постоянныхъ квартиръ части войскъ дѣйствующей арміи и можетъ преимущественно служить для помѣщенія пѣхоты. Малая населенность, дороговизна и большею частью недостатокъ фуража, незначительное число сараевъ и конюшенъ, находящихся въ странѣ, содѣлываютъ эту губернію неудобною для квартированія кавалеріи и артиллеріи; войска эти могутъ быть помѣщены въ ней только по крайней надобности не смотря на то, что большая часть губерніи, орошаемая рѣками Днѣпромъ, Сожью и Друцемъ, равно какъ и уѣзды Сѣнненской и Оршинской изобилуютъ лугами.

Соображаясь съ удобствами для помѣщенія штабовъ, ротныхъ дворовъ и пр., въ губерніи можно помѣстить на просторныхъ квартирахъ: пѣхоты 19 батальоновъ, кавалеріи 14 эскадроновъ и артиллеріи 8 батарей, или одной пѣхоты 21,658 чел.; на обыкновенныхъ квартирахъ 54 батальона, 43 эскадрона и 24 батареи; или одной пѣхоты до 64,370 чел.; на тѣсныхъ же 184 батальона, 86 эскадроновъ и 48 батарей, или одной пѣхоты 192,270 чел.

При обыкновенномъ расположеніи квартирующихъ войскъ дѣйствующей арміи, въ губерніи помѣщается: 1 корпусный штабъ, 1 дивизионный, 1 бригадный, 2 полковыхъ и $9\frac{3}{4}$ батальоновъ пѣхоты.

Соразмѣрно населенности и мѣстныхъ удобствъ въ уѣздахъ губерніи, въ случаѣ надобности, можно помѣстить слѣдующее число ротъ, эскадроновъ и батарей, считая въ нихъ комплектное число чиновъ, по мирному положенію.

Названіе уѣздовъ.	Расположеніе войскъ на квартирахъ.										
	Простран- ныхъ.			Обычно- венныхъ.			Тѣсныхъ.			Дѣйствител. расположен. войскъ въ губерніи.	
	Ротъ пѣ- хотныхъ.	Эскадрон. кавалеріи.	Батарейн. артиллер.	Ротъ.	Эскадр.	Батар.	Ротъ.	Эскадр.	Батар.	Пѣхоты.	Внутрен. стражи.
Бѣлицкаго . . .	7	2	1	21	6	2	71	12	4	1720	139
Рогачевского . .	8	2	2	24	6	6	84	12	12	1,073	151
Быховскаго . . .	6	2	—	16	6	1	55	12	2	—	148
Могилевскаго . .	7	2	1	21	6	2	68	12	4	—	1048
Копысскаго . . .	6	1	1	16	4	2	54	8	4	—	204
Сѣнненскаго . . .	5	1	1	16	2	3	53	4	6	—	151
Оршанскаго . . .	10	1	1	30	4	3	97	8	6	—	201
Мстиславскаго .	6	1	—	16	3	1	52	6	2	—	159
Климовецкаго . .	7	1	—	22	2	1	69	4	2	—	150
Чериковскаго . .	8	1	1	25	3	2	80	6	4	—	147
Чауссовскаго . .	6	—	—	17	—	1	53	2	2	—	152
Всего . .	76	14	8	224	43	24	736	48			

АЛФАВИТНЫЙ СПИСОКЪ

МѢСТАМЪ, УДОБНЫМЪ ДЛЯ ПОМѢЩЕНІЯ ДИВИЗИОННЫХЪ, ПОЛКОВЫХЪ И БАТАЛИОННЫХЪ ШТАБОВЪ, РАВНО КАКЪ РОТНЫХЪ И ЭСКАДРОННЫХЪ ДВОРОВЪ.

Какого уѣзда.	Названіе мѣсть.	Число дворовъ.	Величина раіона въ верстахъ.	Число деревень въ раіонѣ.	Сколько въ нихъ дворовъ	Общее число дворовъ.	Для какого рода войскъ преим. удоб.	Исчисленіе предметовъ, устроенныхъ собственно для войскъ.
Могилев.	Дивизионные Штабы. г. Могилевъ.	2182	8	24	229	2411	ы. т о х ѣ п я л д	1 Бывшій Экзерциць-гаузъ, 1 каменный 2-хъ этажный домъ; 3 камен. одно-этажн. казармы. Военный госпиталь и магазины описаны въ статьѣ о провіант. и комисаріатск. вѣдомствѣ. На правомъ берегу Днѣпра церквей кам. Православныхъ 15, Католическ. 2, Лютеранскихъ 1, деревян. Греко-россійскихъ 11; монастырей муж. 2; Римско-Католической 1; монастыри всѣ каменные.
Мстислав.	г. Мстиславъ.	664	9	23	310	974	д	На правомъ берегу р. Всары; монастырь каменный 1, церквей каменныхъ 3, деревянныхъ 3; каменныхъ костеловъ 2, католич. дерев. жен. монастырь 1, школъ 8, больницы 2 и богадѣльня 1, деревян. провіант. магазинъ 1. При городѣ замѣтны

Бѣлицк. .	м. Гомель. .	500	13	15	630	1130	Для пѣх.	остатки землянаго вала. Въ историческомъ отношеніи замѣчательнѣ живописью альфреско на стѣнахъ костела бывшего Бернардинскаго монастыря; картина представляетъ событіе изъ войны Царя Алексѣя Михайловича, извѣстной у мѣстныхъ жителей подъ названіемъ Трубецкой войны.
	<i>Полковые Штабы.</i>							
Бѣлицкѣ. .	г. Бѣлица. .	329	10	6	253	180	Для артиллеріи.	Манежъ съ 2-мя сараями, конюшня на $3\frac{1}{4}$ лошади. На правомъ берегу р. Сожа. Церквей каменныхъ 2, костель 1, военный госпиталь, экономическая больница, аптека и духовное съ приходскимъ училища. Сахарный заводъ и пристань при рѣкѣ Сожѣ. При мѣстеч. лучшее въ губерніи лагерное мѣсто. Сверхъ домовъ выстроены хъ собственно для войскъ находится 9 каменныхъ и 35 деревян. домовъ, принадлежащихъ Департаменту Военныхъ Поселеній, въ которыхъ помѣщается штабъ 1 пѣх. корпуса.
Быховѣ. .	ст. Быховѣ.	711	7	8	204	915		Городская дерев. больница. На лѣвомъ берегу рѣки Сожа дерев. церковь 1.
								На правомъ берегу р. Дибра; дер. церквей 3, кам. костель 1, каменная синагога 1.

Орша . . .	м. Дубровня	993	5	8	172	1165	Для артил.	По обимъ берегамъ р. Днѣпра церквей кам. 3, дер. 3, камен. костель 1, дерев. синагога 1, экономическая больница на 40 кров.
Копыс. . .	г. Копысь .	329	8	18	347	676	Для пѣхоты.	Больница на 8 кроватей для инвалидной команды. На лѣвомъ берегу Днѣпра; дерев. церквей 3, дерев. костель 1, дерев. кирка 1. При городѣ находятся развалины редута.
Климов. . .	г. Климовичи	291	10	23	575	866	Для пѣх.	Больница для инвалидной команды. При ручьѣ Колинчѣ; дерев. церковь 1.
Чериковъ.	м. Кричевъ.	630	8	11	344	974	Для артил.	На правомъ бер. Сожа; церквей дерев. 6, костель деревян. 1, Еврейская школа 1. При мѣст. видны развалины земляного укрѣп.
Оршанс. . .	г. Орша. . .	424	10	38	«	«	Для пѣх.	Больница для инвалидной команды; по обимъ сторонамъ Днѣпра и при рѣкѣ Оршицѣ, чрезъ которую лѣтомъ устраивается мостъ; весною же переправа на паромѣ. Каменный муж. монастырь 1, камен. церквей 2, дер. 1, Католическій монастырь и костель.
Рогачевъ .	Рогачевъ . . .	341	10	14	448	789	Для кав. и артил.	Бывшій въ городѣ манежъ, цейхаузы и конюшня разрушены. На правомъ берегу Днѣпра при устьѣ р. Друца церквей дерев. 2, костель дерев. 1, больн. на 20 чел.

Сеннен . .	г. Сенно . .	241	9	39	373	614	М.	При оз. Сенненскомъ и рѣчкѣ Холодной, на которой устроена плотина. Церковь деревянная 1, костель кам. 1. При городѣ находится минеральный источникъ.
Чериковъ.	г. Чериковъ.	407	7	7	248	655	О	На правомъ берегу Сожа, дер. церковей 2, костель деревян. 1, камен. синагога 1.
Чауссов. .	г. Чауссы .	518	7	15	536	854	Х	При р. Басѣ на ней плотина съ 3 дерев. мостами. Каменная церковь 1, деревянныхъ 4, камен. костель 1, Еврейск. синагога 1.
Могилев. .	м. Шкловъ .	1158	8	14	285	1443	Ѣ	1 каменный 2-хъ этаж. домъ для батал. лазарета, при немъ ветхой деревянный флигель. На р. Днѣпрѣ монастырь каменный мужской 1, церковей деревян. 1, костель деревян. 1 и упраздненный камен. доминиканской монастырь.
	<i>Баталіонные штабы и батарейные дворы.</i>						Я	
Оршанс. .	зашт. г. Бабиновичи . .	318	9	29	152	470	Л	При озерѣ Бабиновичскомъ, при устьѣ рѣки Черницы, дерев. церковь 1, костель деревянный 1.
—	м. Баево . .	82	7	15	233	315		При рѣчкѣ Мерсѣ церковь дерев. 1.
Копыск. .	м. Бобръ . .	130	9	18	248	378	Д	При рѣчкѣ Бобрѣ деревянная церковь 1, костель деревянный 1.

Могилевс.	м. Буйничч.	63	8	9	219	282	Для пѣх.	При рѣкѣ Днѣпрѣ; деревянная церковь 1; въ 2хъ верстахъ Буйницкой женской монастырь.
—	м. Бѣлыничч.	225	6	6	129	282	Для кав. и артил.	При рѣкѣ Друцѣ дерев. церквей 2, камен. костель 1.
Быховс. .	м. Быховъ, новый . . .	162	9	5	168	330	Для пѣх.	При рѣкѣ Днѣпрѣ; камен. церковь 1, деревянная 1.
Бѣлицс. .	м. Вѣтка . .	500	6	3	113	613	Для кав. и артил.	На лѣвомъ берегу Сожа; церквей деревянныхъ 2. Примѣчательно какъ колыбель старовѣровъ ближнихъ губерній.
Быховск. .	м. Гейшинъ.	106	6	4	170	276	Для пѣх.	При рѣкѣ Сожѣ; церковь дерев. 1.
Могилевс.	м. Головчинъ	187	5	10	193	380	Для кавал.	При рѣкѣ Вабицѣ; церквей дер. 2, камен. 1. Известно по сраженію 3 Іюля 1708 года.
Бѣлицъ .	Гомельская огородня . .	125	5	4	397	516	Для артил.	Прир. Хоропутъ.
Оршанск.	м. Горки . .	488	4	4	72	560	ы: т о х ѣ п я	Прирѣкѣ Пронѣ; церквей дерев. 6. костель 1, синагога 1.
Чауссов. .	м. Горы. . .	105	9	12	356	461		При рѣкѣ Быстрѣ; церковь деревянная 1.
Чериков. .	с. Горы . . .	97	6	6	282	379		При рѣкѣ Палужѣ; деревянная церковь 1, костель деревян. 1.
—	ок. Губенщина	64	6	9	202	266	Для	При р. Вольчасѣ.
Чауссов. .	м. Дрибинъ.	95	9	16	185	280	Для кав. и артил.	На лѣвомъ берегу рѣки Прони; церковь дерев. 1.

Рогачевъ .	м. Жлобинъ.	363	5	2	69	432	Для артиллеріи.	На правомъ бер. Дибра; церковь дерев. 1, костель дерев. 1, синагога дерев. 1, костель деревян. 1.
Быховъ .	— Журавичи	185	6	4	214	399	Для артиллеріи.	Церковь дер. 1, костель дерев. 1.
Могилев .	— Княжицы.	147	6	19	221	368	Для пѣх.	При рѣкѣ Лахвѣ; церковь дерев. 1, костель камен. 1, съ кам. оградю.
Рогачевъ .	— Горма . . .	149	8	11	517	666	Для артил.	Кам. церковь 1.
Климовецъ.	— Костюковичи	256	7	9	167	423	Для пѣхоты.	Прир. Жалувкѣ; церковь дерев. 1, костель дерев. 1. Часть мѣстечка, имѣющая 57 домовъ, принадлежащихъ Чериковскому уѣзду.
Чериковск.	м. Краснополе	207	6	12	271	478	Для пѣхоты.	При рѣкѣ Турьѣ; церковь дер. 1, синагога дер. 1. Въ Малороссіи, мѣстечко болѣе извѣстно подъ названіемъ Мала-стовки.
Могилев .	м. Круглое.	100	8	12	280	380	Для кавал.	Прирѣкѣ Друцѣ; церквей дер. 2.
Оршанск .	— Лиозна . .	176	9	33	182	358	Для пѣхоты.	При рѣкѣ Черницѣ; церковь каменная 1
—	— Любавичи.	161	5	13	141	402	Для пѣхоты.	При р. Берцинѣ; церковь каменная 1, деревянныхъ 2.
—	— Ляды . .	409	5	12	151	560	Для пѣхоты.	При р. Мерсѣ.
Сенненск.	— Лукомль .	133	7	24	250	383	Для артил.	При р. Лукомкѣ; церковь дерев. 1, костель дерев. 1.
Чериков .	— Малатичи.	32	6	12	303	335	Для пѣх.	При р. Черной; кам. церковь 1.
Оршанс .	— Микулино	145	9	34	260	405	Для артил.	При озерѣ; церквей деревян. 2, каменная 1.
Климовец.	— Милославичи	71	8	10	237	308	Для пѣх.	При р. Нѣмкѣ.

Мстислав.	м. Монастырщина . .	204	10	18	252	456	ы.	При р. Желѣзникѣ церковь деревянная 1.
Бѣлицкѣ . .	м. Носовичи.	155	5	6	342	497	т	При рѣкѣ Ути; церковь дерев. 1.
Копыск. . .	—Обчуга . .	50	9	26	373	423	о	При рѣкѣ Бобрѣ, церковь дерев. 1.
Сѣнинск.	— Островно.	47	7	33	291	338	х	При рѣкѣ Островкѣ, церковь деревянная 1, костель каменный 1 и упраздненный доминиканской монастырь 1. Сраженіе при Островнѣ 13 Юля 1812 года.
Климовец.	— Петровичи.	86	7	9	212	298	я	При р. Нѣмкѣ церковь дерев. 1.
Бѣлицк. . .	с. Поповка .	250	6	3	235	485	д	Церковь кам. 1.
Быховск. . .	м. Пропойск.	166	7	8	198	364	Для артил.	На правомъ Сожа и при устьѣ рѣки Прони; церковь каменная 1. Въ 5 верстахъ къ ю. при рѣкѣ Песчаной были разбиты Радимичи въ 984 г.
Чаусов. . .	— Рясна . .	63	7	23	295	338	ы.	При р. Вербовкѣ церковь дерев. 1. костель камен. 1.
Копыск. . .	— Смоляны.	318	7	19	257	575	т	При ручьѣ; церквей деревян. 3, костель камен. 1 съ камен. оградю.
Рогачевъ .	м. Стреминь.	121	9	6	206	327	о	На прав. берегу Днѣпра; церковь деревянная 1.
Чериков. . .	м. Студенець	46	9	9	224	270	х	При рѣкѣ Жадункѣ, церковь деревянная 1.
Рогачевс.	м. Тихиничи	136	8	10	206	342	ф	При рѣкѣ Добриць, церковь деревянная 1.
Копыск. . .	м. Толочинь.	270	8	25	372	642	п	При рѣкѣ Друць церковь камен. 1, костель дерев. 1.
							я	
							д	
							Для артил.	

Бѣлицк. . .	м. Уваровичи	90	6	8	332	422	Для пѣх.	Нѣкоторые нѣмецкіе писатели принимаютъ ошибочно Тольчинъ вмѣсто Головчина за мѣсто сраженія въ 1708 г.
—	м. Хальчь. .	100	6	4	300	400	Для артил.	При рѣкѣ Узѣ; церковь дерев. 1.
Рогачев. .	ок. Хизы. .	99	10	10	274	373	Для пѣх.	На правомъ берегу Сожа; церковь деревян. 1.
Мстисл. .	м. Хиславичи	491	9	15	162	653	Для артил.	На правомъ берегу Беседи; церковь деревян. 1.
Климовец.	— Хотымскъ	139	7	15	331	470	Для пѣх въ крайности для арт.	При рѣкѣ Сожѣ; церковей дерев. 2.
Сѣнненск.	— Черей . .	224	7	10	220	444	Для артилеріи.	При соединеніи р. Ольшевки съ Беседью церковей дерев. 2, костель каменный 1.
Рогачевск.	— Чечерскъ	161	8	8	218	379	Для артилеріи.	При озер. Черейскомъ; церковь каменная 1, дер. 1 и костель каменный 1.
Мстислав.	— Шамово .	88	7	22	254	342	Для пѣх.	При рѣкѣ Сожѣ; церковей каменныхъ 3, костель камен. 1, синагога 1. Въ мѣстечкѣ находится 2-хъэтажный каменный домъ удобный для полковаго лазарета.
Климов. .	— Шумятичи	275	10	15	286	561	Для пѣх.	При ручьѣ; церковь деревян. 1.
Копыск. .	с. Яковлеви-чи	46	8	11	273	319	Для пѣх.	При рѣкѣ Лѣщѣ; церковь дерев. 1.

	<i>Ротные и эскадронные дворы.</i>								
Сѣнненск.	с. Алексѣни- чи	54	8	25	266	320	ы.	Церковь дерев. 1.	
Чауссов.	д. Амхиничи	70	8	11	307	377	т	При р. Зарудей- кѣ.	
Чериков.	д. Амхиничи	58	6	8	185	243	х	При р. Кальнитѣ; церковь камен. 1.	
Оршанс.	д. Аршаны .	31	7	11	230	261	п	При р. Кимчин- кѣ.	
—	с. Бабиничи.	32	6	18	235	267	Д	На лѣвомъ бере- гу Днѣпра; цер- ковь дер. 1.	
Чериковск.	д. Бакунови- чи	32	9	10	167	199	Д	При р. Сеннѣ.	
Оршанс.	д. Бахова. .	30	5	12	251	281	кавал. т	При р. Дубро- венкѣ.	
Чериковск.	с. Безвадичи.	32	5	16	270	302	х	При р. Ольховкѣ; церковь дерев. 1.	
Оршанс.	д. Березина, большая. . .	25	8	29	240	265	п	На р. Березинѣ.	
Рогачев.	ок. Богдано- вичи	118	10	7	194	312	Д		
—	с. Болотня .	69	8	10	213	282	Д	При р. Шапчан- кѣ; церковь дер. 1	
Чауссов.	с. Благовичи	102	5	8	193	295	Д	Церковь дер. 1.	
Быхов. . .	— Боркола- бовъ.	37	8	5	152	189	п	На правомъ бе- регу Днѣпра при устѣ р. Лахвы; женскій мона- стырь, церковь каменная 1, де- ревянная 1. Въ исходѣ XV Сто- лѣтія селеніе на- зывалось горо- домъ.	
Чериков.	с. Боровая .	46	7	6	144	190	Д	При р. Боровкѣ.	
Климов.	д. Бороньки.	56	11	19	285	341	п		
—	с. Боханы .	110	8	10	270	380	Д	При р. Беседи церковь дерев. 1.	
Чауссов.	— Бохатець.	42	7	11	239	281	Д	Церковь дер. 1.	
Чериков.	— Брацкови- чи	44	7	11	309	353	п	При р. Ольховкѣ, церковь дер. 1.	

Бѣлицк. . .	д. Буда Песочная. . . .	75	5	5	245	320	Для кавал.	При р. Песочной.
—	д. Буда Усохская	120	5	2	175	295	ы.	
Чериков. . .	с. Бѣль	97	7	9	227	324	о	При р. Бѣлянкѣ; церковь дер. 1.
Быховск. . .	д. Бычь, старый	37	7	9	241	278	ѣ	Церковь дер. 1.
Чериков. . .	с. Бѣлая Дуброва	105	6	4	147	252	л	При р. Беседи; церквей дер. 2.
Сѣнненс. . .	с. Бѣлица, новая	19	8	28	358	377	я	Церковь дер. 1.
Климов. . .	м. Бѣлынквичи. . . .	47	10	12	173	220	Для кавал.	При р. Беседи; церковь дер. 1.
Бѣлицк. . .	с. Васильевка	200	5	2	106	306	Для пѣх.	Церковь дер. 1.
Чериков. . .	д. Вепринь.	82	7	5	138	220	Для кавал.	При р. Вепрянкѣ.
Могилев. . .	с. Водва. . . .	46	7	12	244	290	ы.	При верхов. р. Лахвы; церковь каменная 1.
Мстислав.	с. Войнино.	18	8	31	250	268	т	При рѣкѣ Хохлѣ; церковь дер. 1.
Бѣлицк. . .	д. Волковичи (Крупецъ тоже)	106	6	5	149	249	о	
Рогачев. . .	ок. Вороновщина	73	6	7	175	248	х	При р. Вороновщинѣ; церковь деревянная 1.
Копысск. . .	с. Воронцевичи. . . .	31	8	20	223	254	ѣ	При рѣкѣ Кривой; церковь деревянная 1.
Оршанс. . .	д. Выдрейка.	14	10	41	194	208	л	При р. Выдрейкѣ.
—	с. Высокое	44	6	14	223	276	Для кавал.	Близъ р. Оршицы; церковь каменная 1.
Сѣннен. . .	д. Вятерь. . . .	23	8	31	259	282	ы.	
Климов. . .	с. Галичи	44	6	10	223	267	пѣхоты.	Церковь дер. 1.
Чериков. . .	д. Гижня	45	6	11	283	328	ѣ	
Сѣннен. . .	с. Гили	27	8	20	326	353	л	Церковь дер. 1.
Чауссов. . .	д. Головенцица. . . .	48	5	7	155	203	Для	
—	с. Головичи.	48	9	13	255	303	Для кавал.	При рѣкѣ Пронѣ; церковь кам. 1.

Копыск. . .	с. Голошевка	25	8	19	274	299	Для кавал.	При р. Одровѣ; церковь дер. 1.
Мстислав.	д. Голубцы.	32	7	14	205	237	Для пѣх.	
Копыск. . .	д. Горбачеви- чи	44	8	18	217	261	Для кавал.	При р. Пршицѣ, близь Днѣпра.
Сѣнненс. . .	д. Городецъ.	28	9	21	241	269	ы.	
Быховъ. . .	с. Городецъ.	60	7	6	194	254	т	Церковь дер. 1,
Оршанс. . .	с. Городецъ.	27	6	12	226	253	о	При рѣкѣ Вехрѣ; церковь дерев. 1,
Рогачевъ . .	м. Городецъ.	69	10	9	241	310	х	При р. Ржавкѣ; церковь дерев. 1.
Копыск. . .	с. Городище.	32	8	12	300	332	ѣ	При рѣкѣ Басѣ; церковь дерев. 1,
Быхов. . . .	с. Глухи, ста- рое.	63	7	6	146	209	и	При рѣкѣ Грезѣ; церковь дерев. 1.
Чериковск.	д. Горки . . .	38	7	7	184	222		При р. Кляпникѣ.
Климовецъ.	ок. Гринев- щина	29	7	12	231	260	л л я	
Рогачевъ . .	д. Глубичи . .	50	10	7	197	247	Д	При р. Логинцѣ.
Быховск. . .	м. Дашковка	70	10	5	150	220	кав.	На правомъ бер. Днѣпра; церковь дерев. 1.
Бѣлицк. . .	д. Демянки, верх.	82	7	6	310	392	Для	На правомъ бере- гу р. Пнуги.
Оршанск. . .	д. Дерюги . .	18	8	22	144	162	ы.	При р. Черницѣ.
Климовец.	с. Днѣсинъ.	36	8	12	184	220	т о т ы.	При рѣкѣ Острѣ; церковь дерев. 1,
Чериков. . .	с. Доброе. . .	111	6	7	133	244	ѣ п ѣ х о т ы.	При рѣкѣ Бѣлой; церковь дер. 1. Извѣстно по сра- женію со Шве- дами въ 1708 г.
Оршанс. . .	м. Добро- мысль	40	8	26	139	179	Для	При р. Черицѣ; церковь кам. 1.
Быховс. . . .	с. Долгой мохъ	60	7	7	247	307	Для кавал.	При рѣкѣ Рестѣ; церковь дер. 1.
Чериковъ.	с. Долговичи	93	8	10	199	292	пѣх.	При р. Лучинкѣ; церковь дер. 1.
Могилев. . .	д. Доманы . .	48	5	10	165	213		При источ. рѣки Ректы.
Климов. . .	с. Домомари- чи	36	6	10	255	291	Для	При р. Сосновкѣ; церковь дер. 1.

Могилев. .	м. Друцкъ .	96	9	11	133	229	Ты.	Прирѣкѣ Друцѣ. Въ окрестностяхъ мѣстечка видны остатки пространныхъ укрѣпленій.
Рогачевъ .	с. Дубосна .	35	7	10	194	229	Хотѣ.	При р. Дубошѣ, церковь дер. 1.
Мстислав.	д. Дубровка.	38	8	11	111	149	Пѣ.	При рѣкѣ Сожѣ.
Копыск. .	с. Дубаковичи	28	8	14	220	248	Я.	Прир. Лѣснянкѣ; церковь кам. 1.
Климов. .	д. Дяговичи.	58	8	10	245	303	Л.	При р. Острѣ.
Чауссов. .	д. Дѣдня . .	35	6	10	202	237	Д.	При р. Кожанкѣ.
Чериковъ.	с. Езеры . .	97	5	4	180	277	Для кавал.	При р. Езеркѣ, церковь дер. 1.
—	с. Ельня нов.	45	8	12	262	307	Для пѣхоты	При р. Еленкѣ; церковь дер. 1.
Оршанск.	с. Елисѣево.	21	8	20	210	231	Для пѣхоты	Церковь дер. 1.
Бѣлицкѣ..	д. Жеребня.	65	7	6	251	316	Для кавал.	На правомъ берегу Сожа.
Сенненск.	с. Заборы. .	51	8	29	279	330	Ты.	Церковь дер. 1.
—	д. Заборовье, выш.	31	10	31	337	368	Хотѣ.	Прир. Ольховцѣ.
—	д. Задорожье	16	10	34	257	273	Пѣхоты.	
Климов. .	м. Забычанье	25	8	11	255	280	Для пѣхоты.	При р. Жадункѣ; церковь дер. 1.
—	с. Забѣлышинь	34	10	15	364	398	Для артил.	При р Хотичѣ; церковь дерев. 1, костель дерев. 1.
Мстислав.	м. Захарино.	72	8	12	159	231	Для кав.	При верх. рѣки Сожа.
Сеннен . .	с. Забочекъ.	22	7	22	254	276	Для кав.	При р. Устьѣ; церковь дер. 1.
Быховск. .	д. Зимница, больш. . .	94	8	7	310	404	Ты.	При р. Ситухѣ, церковь дер. 1.
Бѣлицкѣ .	д. Ивольскѣ.	50	9	8	254	304	Хотѣ.	При рѣкѣ Узѣ.
Копыск. .	с. Пгрушка.	65	9	13	204	269	Пѣхоты.	Церквей дер. 2.
Могилев. .	с. Пльковичи	57	7	7	184	241	Для пѣхоты.	При р. Орлянкѣ; церковь дер. 1.
Мстислав.	м. Кадино .	47	8	11	195	242	Для пѣхоты.	При р. Вехрѣ.

Климов. . .	м. Каничи . .	142	7	8	177	319	Для пѣх.	При р. Суровѣ; церквей дерев. 2, костель кам. 1.
Оршан. . .	д. Кенова. . .	40	5	17	217	257	Для пѣх.	Прир. Барцинкѣ.
Рогачев. . .	с. Кистени . .	56	10	9	213	269	Для артиллер.	При р. Днѣпрѣ; церковь дер. 1.
Чаусов. . .	д. Кищицы. . .	67	6	7	132	199	Для артиллер.	При рѣкѣ Басѣ; церквей дер. 2.
—	с. Кледневичи	84	8	6	142	226	Для артиллер.	При р. Быстрѣ, церковь дер. 1.
Могилевс. . .	д. Климовичи	30	8	11	223	253	Для пѣх.	При ручьѣ Черномъ.
Мстисл. . .	с. Кожуховичи, бол. . .	28	7	13	168	196	Для пѣх.	Церковь дер. 1.
Рогачев. . .	д. Козловичи	76	7	5	138	214	Для пѣх.	
Мстисл. . .	д. Козминичи	28	8	28	296	324	Для кавал.	При р. Черной Натопѣ.
Чериков. . .	с. Комаровичи	46	7	9	216	262	Для пѣх.	На р. Волчасѣ; церковь дер. 1.
Могилевс. . .	с. Комсниччи	59	5	7	142	201	Для пѣх.	Церковь дер. 1.
Сѣннен. . .	д. Конецъ (ковцы). . .	29	7	19	172	201	Для пѣх.	При р. Мощенкѣ.
—	с. Косеничи.	39	6	16	233	272	Для пѣх.	Церковь дер. 1.
Бѣлицк. . .	д. Костюковка	75	6	4	293	368	Для пѣх.	близь бол. Кобылина.
Копыссск. . .	м. Коханово.	63	8	25	359	422	Для кавал.	При рѣкѣ Соколянкѣ.
Рогачев. . .	с. Кошелево.	106	10	11	247	353	Для пѣх.	При рѣкѣ Липѣ, церковь дер. 1.
Оршанс. . .	с. Крапивня.	26	5	17	249	275	Для артил.	При р. Крапивенкѣ, церковь дерев. 1.
Бѣлицк. . .	с. Круговець	100	4	4	232	332	Для пѣх.	Церковь дер. 1.
—	д. Крупецъ, нов.	135	6	3	277	412	Для пѣх.	
Копыссск. . .	м. Крупка	60	7	10	156	216	Для пѣх.	При р. Бобрѣ.
Могилев. . .	м. Круча	40	10	22	220	260	Для пѣх.	При р. Осликѣ, церковь дер. 1.
—	с. Кудино, бол.	48	5	7	192	240	Для пѣх.	Церковь дер. 1.
Бѣлицк. . .	с. Кузминичи	200	5	2	150	350	Для пѣх.	Церковь дер. 1.

Оршан. . .	д. Куртасы.	35	7	18	269	304	ы.	
Быхов. . .	с. Куськови- чи	48	10	7	277	325		Церковь дер. 1.
Мстислав.	д. Ладогощъ.	35	10	15	197	232		При р. Сожъ.
Оршан. . .	д. Ланенка .	32	7	17	288	320	т	Церковь дер. 1. При верхов. Прони.
Климов. .	д. Ледежня.	40	7	7	142	182		При р. Ипути.
Сѣннен. .	д. Ледневичи	30	7	33	216	246	о	При ручье Ир- жевкѣ.
Чериков. .	с. Лобановка.	87	7	8	222	309		Церковь дер. 1.
Копыск. .	с. Любижъ .	50	7	12	290	340		Церковь дер. 1.
—	с. Любичичи.	68	6	5	193	261	х	Церковь дер. 1.
Рогачев. .	с. Малевичи	39	8	9	204	243		При р. Бѣлицѣ; церковь дер. 1.
Чериков. .	д. Малюшинъ	51	6	6	200	251		
Бѣлицк. .	д. Марьино.	86	10	3	265	251	ѣ	При р. Палушѣ.
—	с. Марковичи	150	9	7	424	574		При р. Быковкѣ церковь кам. 1.
Оршан. .	м. Межево .	25	5	15	139	164	и	При р. Печени- цѣ; церковь дер. 1
—	с. Михяли- ново	26	7	17	262	288		Церковь дер. 1.
Могилев. .	с. Мошеняки	25	7	10	181	206		Церковь дер. 1.
—	д. Мощани- ца, бол	35	7	7	154	189		При р. Осликѣ.
Рогачев. .	д. Наухови- чи	50	9	11	237	287		
—	с. Насимко- вичи.	50	8	6	202	252	я	При р. Покотѣ, церковь дер. 1.
Сѣнненск.	с. Ислюдово	21	8	20	240	261	л	Церковь дер. 1.
Быховск. .	с. Никонови- чи	70	6	5	149	219	д	При р. Покотѣ, церковь дер. 1.
Могилев. .	д. Новоселки	48	7	8	129	175	Для кавал.	Кам. церковь 1.
Чериков. .	д. Норки . .	80	7	8	207	287		
Могилев. .	с. Пѣшково, бол.	16	9	13	203	219	пѣх.	При р. Вабичѣ; церковь кам. 1.
Быховск. .	д. Обидовичи	57	6	4	206	263	Для	При р. Обидовкѣ.

Копысск. . .	м. Обольцы.	50	8	19	209	259	Для пѣх.	Прир. Оболянкѣ, церковь дерев. 1, костель дер. 1.
Рогачев. . .	с. Озераны.	54	8	9	180	234	Для кавал.	На правомъ берегу Днѣпра.
Оршане. . .	с. Олыша . .	23	7	24	312	345	Для пѣхоты	При р. Берцинкѣ; церковь дер. 1
Климов. . .	с. Осмолови- чи	180	6	14	218	398		Прир. Лобжанкѣ; церковь дер. 1.
Быховск. . .	с. Острова .	49	9	10	268	317	Для кавал.	При рѣкѣ Рестѣ; церковь дер. 1.
Могилеве.	с. Павловичи	123	5	7	178	301	Для пѣх.	Церковь дер. 1.
—	с. Паликовичи	72	5	8	156	228	Для артил.	Въ 2-хъ вер. отъ Днѣпра; церковь дерев. 1.
Мстисл. . .	д. Парадино.	54	6	13	209	263	Для пѣх.	
Бѣлицк. . .	д. Пенчинъ.	55	8	5	208	263		При р. Узѣ.
—	с. Перерость	240	5	1	110	350		Церковь дер. 1.
Чериков. . .	ок. Петриги.	33	10	15	364	397	Для	При р. Вольчасѣ.
Могилеве.	с. Плещицы.	111	7	7	137	248	Для кавал.	Близъ лѣваго берега Днѣпра; церковь дер. 1.
Сѣнен. . .	с. Подворище (Лучановичи).	18	8	31	246	264	ы.	Церковь дер. 1.
Рогачев. . .	д. Покоть .	59	8	8	315	374		При р. Покоть.
Чериков. . .	с. Полоница.	30	6	8	211	241	т	При р. Бѣлянкѣ, церковь дер. 1.
Рогачев. . .	с. Полѣсье .	37	8	6	205	242	о	При р. Колнитѣ, церковь дер. 1.
Климов. . .	ок. Прянички	38	7	8	246	284		При р. Острѣ.
Быхов. . .	с. Рабовичи.	33	7	8	238	271	х	При ручье Могульцѣ; церковь дерев. 1.
Рогачев. . .	с. Рагинъ .	45	10	12	295	340	ь	При р. Чечерѣ; церковь дер. 1.
Чаусов. . .	с. Радомль .	33	7	25	320	353	п	Церковь кам. 1, при небол. озерѣ. Остатки древнихъ укрѣпленій.
Рогачев. . .	с. Разсохи .	42	5	8	236	278	д	При р. Вороновщанѣ; церковь деревян. 1.

Мстисл. . .	с. Рай, бол.	14	7	23	212	236	Д л я п р ѣ х о т ы.	При р. Клянинѣ церковь дер. 1.	
Оршан. . .	д. Ректа . .	45	6	9	181	226		При р. Пронѣ.	
Чаусов. . .	с. Риминка .	25	8	9	175 ^м	200		Церковь дер. 1.	
Климов. . .	м. Родня . .	59	8	17	256	315		Прир. Лобжанкѣ; церковь дер. 1.	
Оршанс. . .	м. Россасна.	99	6	8	139	238		Д л я к а в а л.	По обоимъ бере гамъ Д н ѣ п р а; церковь дер. 1.
—	с. Роскій Се лецъ.	20	7	34	269	289		ы.	Церковь дер. 1.
—	м. Рудня . .	130	5	23	215	345		т	При маломъ Бер цинкѣ; церквей дерев. 4.
Рогачев. . .	с. Рудня, ст.	51	8	9	244	295		о	При рѣкѣ Окрѣ; церковь дер. 1.
Сѣнненск.	с. Рыдомля.	49	7	15	197	246		х	При рѣкѣ Букѣ; церковь дер. 1.
Оршанс. . .	с. Савино, бол.	28	6	8	193	221		ѣ	Церковь дер. 1.
Чериковск.	с. Самотѣ вичи.	60	6	5	208	268	п	Церковь кам. 1.	
Мстислав.	с. Саприно вичи.	30	10	23	284	314	и	Церковь дер. 1.	
Рогачевск.	м. Свержень.	69	10	7	236	305	я	При р. Рѣшни чанкѣ; церковь дерев. 1.	
—	ок. Святило вичи.	84	7	9	303	387	Д л я к а в а л.	При р. Беседа; церковь дер. 1.	
Оршан. . .	д. Седречина	27	8	18	224	251	ы.		
Быхов. . . .	с. Селець- Болоновъ . .	49	5	4	162	211	т	Церковь дер. 1.	
Чериковск.	с. Селичи. .	61	7	6	216	277	о	При р. Лѣшнѣ; церковь дер. 1.	
Быховск. . .	с. Семукачи	68	7	7	228	296	х	Церковь дер. 1.	
Бѣлицк. . .	д. Сивенка .	52	5	5	198	250	ѣ		
Быховск. . .	с. Сидорови чи	62	8	8	186	248	п	При р. Бокатецъ; церковь дер. 1.	
Чериков. . .	д. Скалинъ .	35	10	19	312	347	л я	При р. Диряжнѣ.	
Копыск. . .	с. Слободка.	34	8	14	290	324	Д л я к а в а л.	При впаденіи Бе резовки въ Днѣ пръ; церквей де ревян. 2.	

Копысск.	м. Словени .	76	9	18	219	295	Для пѣх.	Церковь дер. 1.
Оршан.	с. Сова . . .	35	6	8	192	227	Для кавал.	При р. Пронѣ, церковь дер. 1.
Климовец.	д. Совня . . .	23	6	10	194	217	Для пѣх.	
Мстислав.	с. Сойно, бол. и мал. . . .	36	8	14	235	271	Для кавал.	При р. Скири-тянкѣ; церковь дер. 1.
Копысск.	с. Сокольня.	30	8	16	188	218	Для пѣх.	Церковь дер. 1.
Рогачевъ .	с. Солонное.	50	7	7	203	253	Для кавал.	При р. Дубоснѣ; церковь дер. 1.
Мстислав.	с. Соханъ . .	49	7	20	205	254	Д л я п ѣ х о т ы .	При р. Черной Натопѣ, церковь дерев. 1.
Чаусов. .	д. Станъ . . .	38	7	11	207	246	Д л я п ѣ х о т ы .	При р. Озернѣ.
—	д. Староко- жевка. . . .	54	9	9	200	254	Д л я п ѣ х о т ы .	При р. Пронѣ.
Копысск.	м. Старо- селье	47	9	19	246	293	Д л я п ѣ х о т ы .	При р. Березов- кѣ; церковь де- ревян. 1, костелъ кам. 1.
—	с. Старый Селець . . .	27	8	16	362	389	Для кавал.	При рѣкѣ Басѣ; церковь дер. 1.
Рогачев. .	с. Столбунъ.	89	8	7	289	378	Д л я п ѣ х о т ы .	При р. Столбун- кѣ; церковь дер. 1
Бѣлицк. .	д. Студена .	50	8	5	242	292	Д л я п ѣ х о т ы .	При ручье Сту- деной водѣ, близъ Сожа.
Мстислав.	д. Студенець	49	10	15	249	298	Д л я п ѣ х о т ы .	При р. Быстрѣ.
Климов. .	с. Судли. . .	120	6	9	192	312	Д л я п ѣ х о т ы .	Церквей дер. 2.
Оршанск.	д. Судилови- чи.	31	10	26	272	303	Д л я п ѣ х о т ы .	
—	д. Сутокн. .	18	9	24	221	239	Д л я п ѣ х о т ы .	
Чаусов. .	м. Сухари .	92	6	14	314	406	Для артил.	При рѣкѣ Рестѣ; церковь дер. 1.
Рогачев. .	ок. Сѣножат- ка	87	6	10	234	321	Для пѣх.	Церковь дер. 1.
Мстислав.	м. Татарскъ.	76	8	14	162	238	Для пѣх.	При р. Городнѣ.
Бѣлицкъ. .	с. Телешн .	80	8	6	214	294	Для кавал.	При р. Узѣ; цер- ковь дер. 1.
Чаусов. .	д. Темровичи	51	5	9	150	201	Для пѣх.	

Быховск. . .	с. Теплое . .	32	6	7	202	234	Для кавал.	При р. Пронь; церковь дер. 1.
Бѣлицк. . .	с. Тереховка	150	4	2	230	380	Для пѣх.	При рѣкѣ Усть; церковь дер. 1.
Могилев. . .	м. Тетеринь.	173	6	8	268	441	Для артил.	При р. Друци; церквей дер. 3.
—	с. Техтинь . .	39	9	7	157	196	пѣхоты.	Въ 3-хъ верстахъ переправа черезъ Друць, паромомъ.
—	д. Толкачи . .	50	7	10	199	249	пѣх.	
Мстислав. . .	с. Точна . . .	21	6	16	190	211	д л л	Церковь дер. 1.
Климов. . .	д. Туничинь.	50	8	9	189	239	д л л	При р. Суровѣ.
Оршанс. . .	с. Тухина, нов.	34	8	15	180	214	Для кавал.	На правомъ берегу Днѣпра; ковъ дер. 1.
Могилев. . .	с. Хващевка, (Фащевка) . .	133	5	7	203	336	Для пѣх.	Костель 1.
Рогачевс. . .	с. Хизовъ. . .	64	7	10	290	354	Для пѣх.	Церковь дер. 1.
Сѣненск. . .	с. Хольневичи	37	9	14	195	232	Для артил.	При озерѣ и рѣкѣ того же названія.
Бѣлицк. . .	д. Хоминка.	50	8	5	131	181	Для кавал.	При р. Сожѣ.
Климов. . .	с. Церковище	68	7	11	257	325	пѣх.	Церковь дер. 1.
Рогачевъ . .	с. Церковье.	42	8	8	194	236	пѣх.	При р. Чечернѣ; церковь дер. 1.
Сѣнен. . .	д. Черногость	22	10	33	333	355	Для	При р. Черногость.
Чаусов. . .	м. Чернявка.	42	8	14	290	332	Для артил.	При рѣкѣ Басѣ, церковь дер. 1.
Быховск. . .	д. Чечевица.	46	10	11	168	214	Для кавал.	При р. Друци.
Оршанс. . .	с. Чирно . . .	21	6	15	212	233	для пѣх.	Церковь дер. 1.
Рогачев. . .	с. Шапчицы.	89	9	6	189	278	Для артил.	При р. Днѣпрѣ; церковь дер. 1.
Могилев. . .	м. Шепелевичи	134	6	10	289	423	Для кавал.	При р. Осинкѣ, церковь дер. 1.
Рогачевъ . .	ок. Шепетовичи	35	8	7	182	217	Для пѣх.	Близь праваго берега рѣки Сожа, церковь дер. 1.
—	м. Шеретинь	85	6	6	234	319	Для кавал.	При р. Сожѣ.

Рогачевъ .	ек. Шилови- чи.	118	6	7	262	380	Д л я п ѣ х оты.	Церковь дер. 1.
Могилев. .	с. Щеглица.	29	8	13	141	170		Церковь дер. 1.
Бѣлицк. .	с. Юрковичи, нов.	170	6	3	265	435		Церковь дер. 1.
Быховъ. .	д. Ядреная слобода . . .	25	8	8	155	180		При р. Друци.

2) Городовъ, мѣстечекъ и селеній, освобожденныхъ отъ воинскаго постоя на всегда или временно, не имѣется.

3) Мѣсть, которыхъ по какимъ либо причинамъ, слѣдуетъ избѣгать при расположеніи войскъ, тоже не имѣется, за исключеніемъ только тѣхъ, которыя по своей малонаселенности и отдаленности отъ селеній, удобныхъ для помѣщенія штабовъ или ротныхъ дворовъ, не могутъ входить въ квартирныя росписанія.

4) Сборныя мѣста для войскъ.

Лагерьныя.

Дороговизна провіанта и фуража на мѣстѣ въ Могилевской губ., дальность доставки какъ провіантскихъ такъ комисаріатскихъ припасовъ и затрудненія въ выборѣ учебныхъ и маневрныхъ мѣсть, которыя въ лѣсистыхъ странахъ обыкновенно состоятъ изъ пахатныхъ полей, всѣ эти причины дѣлаютъ Могилевскую губ. мало удобною для сборовъ войскъ.

Въ случаѣ же необходимой надобности, удобнѣйшія мѣста для лагернаго расположенія войскъ суть слѣдующія :

1) Между с. Вороновомъ и корч. Шарипловскою на 5 вер. по почтовому тракту отъ м. Кричева въ г. Мстиславль, на правомъ берегу р. Сожа. Мѣсто возвышенное, довольно ровное, сухое и здоровое; по срединѣ пересѣкается небольшою ложиною. Грунтъ земли песчаный съ примѣсью чернозема и находится подъ пахатью, такъ что въ каждые три года одинъ разъ покрывается травою и твердѣетъ.

Мѣсто достаточно для помѣщенія 3-хъ полковъ пѣхоты, которые можно расположить въ одну линію фронтомъ къ почтовой дорогѣ, надъ самымъ берегомъ Сожа. Хлѣбопекарныя печи и кухни могутъ быть устроены на крутизнахъ берега, который имѣетъ твердый грунтъ.

Пастбищныя мѣста для подъемныхъ и офицерскихъ лошадей находятся преимущественно на лѣвомъ берегу рѣки. Дрова могутъ быть заготовлены въ окрестностяхъ, — Провіантъ и комисаріатскіе запасы могутъ быть доставлены по р. Сожъ, за исключеніемъ времени мѣлководія. Главную квартиру и лазареты можно помѣстить въ с. Вороновѣ и м. Кричевѣ.

Учебныя и смотровыя мѣста находятся близъ лагеря и достаточны для 3-хъ полковъ. Отъ этаго лагернаго мѣста отходятъ почтовые дороги по 4 направленіямъ: въ г.г. Мстиславль, Климовичи, Рославль и чрезъ Чериковъ въ Могилевъ; сверхъ того удобопроходимыя въ лѣтнее и зимнее время проселочныя дороги въ м. Шкловъ и въ г. Чауссы.

2) При г. Оршѣ, вверхъ по теченію рѣки Днѣпра, на правомъ берегу, къ с. Кобылякамъ, имѣется помѣщеніе для 2-хъ пѣхотныхъ дивизій съ артиллеріею. Мѣсто ровное, довольно возвышенное, сухое, здоровое и вообще удобное для расположенія войскъ. Грунтъ земли, частью песчаный съ примѣсью глины и находится подъ пахатью, частью же заросшій мѣлкимъ кустарникомъ. Для устройства кухонь и печей для хлѣба берегъ р. Днѣпра весьма удобенъ.

Пастбищныя мѣста довольно обширны и находятся въ близкомъ разстояніи. Дрова могутъ быть заготовлены въ окрестностяхъ. Провіантскіе и комисаріатскіе запасы могутъ быть доставлены по р. Днѣпру и по 5 почтовымъ дорогамъ, сходящимся при г. Оршѣ, а именно отъ Витебска, Минска, Могилева, м. Горы и Смоленска. Для лазаретовъ имѣется просторное помѣщеніе въ г. Оршѣ, въ зданіяхъ поступившихъ отъ упраздненной Іезуитской коллегіи. Для главной квартиры найдется менѣе удобства.

Мѣстъ для артиллерійскихъ мишеней можно выбрать много и между прочимъ на лѣвомъ берегу р. Оршицы. Но учебнаго мѣста для такого числа войскъ въ близкомъ разстояніи нѣтъ, почему это мѣсто, при всѣхъ удобствахъ касательно расположенія войскъ, мало удобно для лагерныхъ занятій. Въ случаѣ же необходимой надобности можно выбрать учебное мѣсто для 2-хъ или 3-хъ полковъ около самаго лагеря, а для 4-хъ полковъ при селеніяхъ Соловьи, Митковщицы и Кудаева и сверхъ того за городомъ и рѣч. Оршицею, по направленію къ д. Туровичамъ. На всѣхъ этихъ мѣстахъ пахатныя поля и потому онѣ удобны или неудобны, смотря по давности бывшихъ на нихъ посѣвовъ.

3) При м. Дашковкѣ, вверхъ по теченію Днѣпра, между почтовою дорогою въ Могилевъ и правымъ берегомъ рѣки. Мѣсто возвы-

шенное, ровное, сухое и здоровое. Грунтъ земли песчаный съ примѣсью глины, частію подъ пахатю, частію же подъ выгономъ. Помѣщеніе имѣется въ одной линіи для 2-хъ пѣхотныхъ полковъ съ 1-ю батареею артиллеріи.

Лагерь располагается фронтомъ къ почтовой дорогѣ и примыкаетъ тыломъ къ самому берегу рѣки, на которомъ удобно можно устроить кухни и печи для хлѣба. Пастбища и сѣнокосы находятся преимущественно на лѣвомъ берегу рѣки. Дрова могутъ быть заготовлены въ окрестностяхъ, или сплавлены по Днѣпру. Коммисаріатскіе и провіантскіе запасы могутъ быть доставлены по Днѣпру, или по почтовому тракту отъ Могилева въ Рогачевъ, пролегающему мимо лагеря.

Для артиллерійскихъ мишеней удобнѣйшія мѣста находятся на правомъ берегу Днѣпра, или за м. Дашковкою, по направленію къ р. Лохвѣ. Для главной квартиры и лазаретовъ имѣется помѣщеніе въ мѣстечкѣ; но больные, по близости Могилева, могутъ быть отправляемы въ тамошній военный госпиталь, отстоящій отъ лагеря въ 20 вер.

Удобныя мѣста для смотровъ и ученій находятся по обѣимъ сторонамъ мѣстечка и весьма достаточны для одной бригады пѣхоты съ артиллеріею; но онѣ также находятся подъ пахатю.

4) У м. *Новаго Быхова*, вдоль праваго берега р. Днѣпра по направленію къ фольв. Вотня, для одной дивизіи пѣхоты съ ея артиллеріею. Мѣсто довольно возвышенное, совершенно ровное, сухое и здоровое; впереди лѣваго фланга неглубокая лощина съ лугомъ, мѣстами заросшая мѣлкимъ кустарникомъ.

Дивизія располагается лагеремъ въ одной линіи, примыкая лѣвымъ флангомъ къ фольв. Вотня и тыломъ къ берегу р. Днѣпра. По берегу рѣки можно устроить кухни и печи для хлѣба. Пастбищныя мѣста находятся на обоихъ берегахъ Днѣпра, въ большомъ количествѣ. Провіантъ, фуражъ, палатки и пр. могутъ быть доставлены Днѣпромъ. Дрова заготавливаются на мѣстѣ, или сплавляются по рѣкѣ. Лазареты можно помѣстить въ Новомъ Быховѣ, но еще удобнѣе въ г. Старомъ Быховѣ, гдѣ въ 2-хъ этажномъ казенномъ домѣ можно помѣстить до 300 кроватей.

Учебное и смотровое мѣсто находится предъ самымъ лагеремъ, за мѣстечкомъ, къ з. отъ почтовой Могилевской дороги. Грунтъ земли, какъ лагернаго такъ и учебнаго мѣста, песчаный съ примѣсью чернозема и находится безъ исключенія подъ пахатю. Отъ лагернаго мѣста отходятъ почтовыя дороги въ г.г. Могилевъ и Рогачевъ

и сверхъ того удобопроходимыя въ лѣтнее время проселочныя дороги въ м. Пропойскъ и Корму.

5) При г. *Рогачевъ*, вдоль праваго берега р. Днѣпра, вверхъ по теченію, на 1 пѣхотную дивизию съ ея артиллеріею. Мѣстоположеніе возвышенное, ровное, мѣстами волнообразное, для расположенія лагеря удобное и здоровое. Грунтъ земли песчаный, частію подъ посѣвомъ, частію же подъ выгономъ. Лагерь можно устроить въ одной линіи, фронтомъ къ почтовой дорогѣ въ Могилевъ, тыломъ къ самой рѣкѣ. Кухни и печи для хлѣба могутъ быть устроены на берегу рѣки. Пастбищныя мѣста въ большомъ изобиліи находятся на лѣвыхъ берегахъ Днѣпра и Друца. Для артиллерійскихъ мишеней удобнѣйшее мѣсто находится впереди самага лагеря, на лѣвомъ берегу р. Друца.

Учебное мѣсто отъ лагеря простирается между Днѣпромъ и Друцомъ верстъ на 16 и раздѣляется на 2 части рѣчкою Щербинкою; сверхъ того оно мѣстами пересѣкается небольшими сосновыми рощами и незначительными моховыми болотами, которыя большею частью высыхаютъ въ лѣтнее время. Находящіяся на этомъ пространствѣ открытыя мѣста тѣсны для учебныхъ занятій цѣлою дивизіи, но для ученій по бригадно или меньшими частями совершенно достаточны за исключеніемъ того, что всѣ упомянутыя мѣста занимаются посѣвомъ.

Главная квартира и лазареты могутъ быть помѣщены, хотя съ затрудненіемъ въ г. Рогачевѣ. Провіантскіе и комиссаріатскіе припасы могутъ доставляться по Днѣпру и для склада нѣкоторой части первыхъ имѣется въ г. Рогачевѣ казенный каменный магазинъ, помѣщающій въ себѣ отъ 1,500 до 1,800 четвертей хлѣба.

Отъ лагернаго мѣста отходятъ почтовыя дороги въ г. Житомиръ, кр. Бобруйскъ и г. Могилевъ; сверхъ того купеческой (бывшей почтовой трактъ) въ м. Чечерскъ.

6) При м. *Хальчь*, на правомъ берегу р. Сожа, для 3-хъ дивизій пѣхоты съ ихъ артиллеріею, расположивъ одну дивизию между с. Радугою и Хальчемъ, 2-ю въ одну линію съ первою, отъ мѣстечка внизъ по теченію рѣки; а 3-ю входящимъ угломъ къ д. Старому селу. Мѣстность довольно возвышенная, волнообразная, сухая и здоровая, представляетъ еще ту выгоду, что лагери всѣхъ 3-хъ дивизій могутъ быть сосредоточены и пользоваться водою изъ р. Сожа, отъ которой они отстоятъ не далѣе 400 саж. Высокая крутизна нагорнаго берега въ тылу лагерей ее овраги и пересѣкающіе, позволяютъ устроить здѣсь хлѣбопекарныя печи для всѣхъ 3-хъ дивизій

пѣхоты. Дрова могутъ быть заготовлены въ окрестностяхъ или сплавлены по р. Сожу; провіантскіе и коммисаріатскіе припасы могутъ быть также доставлены по р. р. Днѣпру и Сожу. Пастбищныхъ мѣстъ для подъемныхъ и офицерскихъ лошадей на берегахъ р. Сожа достаточно.

Учебныя и смотровыя мѣста должны быть избираемы на пахатныхъ поляхъ, имѣющихъ почву песчаную съ примѣсью глины и чернозема и довольно твердую, даже въ дождливое время. Для линейныхъ учений дивизіи, мѣста достаточно, тѣмъ болѣе, что одинаковая мѣстность простирается до м. Гомеля и соединяется съ находящеюся при этомъ мѣстечкѣ равниною.

Артиллерійскія мишени могутъ быть устроены противъ праваго фланга лагеря по направленію къ Кабылину болоту, или къ с. между селеніями Кунторовкою и Радугою, гдѣ верстѣ на 10 не встрѣчается ни селеній ни большихъ проѣзжихъ дорогъ.

Лазареты могутъ быть помѣщены въ м. м. Вѣткѣ, Хальчѣ или Гомелѣ, отстоящемъ отъ лагеря въ 20 верст. Только на случай присутствія Государя Императора можетъ встрѣтиться затрудненіе въ размѣщеніи Свиты Его Императорскаго Величества. Въ такомъ случаѣ надобно будетъ занять м. Вѣтку, лежащее на противоположномъ берегу р. Сожа въ 1 верстѣ отъ Хальча и заключающее въ себѣ 500 домовъ и устроить мостъ чрезъ рѣку, ширина которой простирается до 35 саж., или прибавить еще 2 парома къ находящимся тамъ 2 перевозамъ.

7) *При м. Гомель*, на правомъ берегу Сожа, на 3 пѣхотныя дивизіи съ ихъ артиллеріею. М. Гомель, примыкая на с. в. къ значительному пространству открытыхъ мѣстъ, удобныхъ для учений и маневровъ войскъ, находясь сверхъ того при судоходной рѣкѣ и большомъ почтовомъ трактѣ, идущемъ изъ Чернигова на Могилевъ, облегчающемъ подвозъ необходимыхъ лагерныхъ потребностей можетъ предпочтительно служить удобнымъ пунктомъ для постоянного близъ него сбора войскъ цѣлаго корпуса съ его кавалеріею. Двѣ и даже три пѣхотныя дивизіи съ ихъ артиллеріею, могутъ быть расположены лагеремъ, а кавалерія на тѣсныхъ квартирахъ въ селеніяхъ, окружающихъ Гомель, въ районѣ 15 верстѣ.

Но на этомъ мѣстѣ, по стѣсненію нагорнаго берега р. Сожа строеніями близъ лежащихъ селеній, и по многимъ лоцинамъ пересекающимъ мѣстность, при расположеніи большого лагеря невозможно помѣстить въ одну линію нѣсколько пѣхотныхъ дивизіи съ артиллеріею, но отдѣльно каждую изъ нихъ, а именно :

Одну пѣхотную дивизию съ ея артиллеріею въ 5 вер. отъ м. Гомеля на пространствѣ между селеніями Прудномъ и Поколюбичами, примыкая правымъ флангомъ къ послѣднему, а тыломъ къ дорогѣ, ведущей туда изъ Гомеля. Это мѣсто перерѣзано по срединѣ небольшою лощиною, отъ чего лагерь будетъ раздѣленъ на 2 равныя части. По причинѣ значительнаго отдаленія нагорнаго берега отъ р. Сожа, войска этой дивизіи должны пользоваться водою изъ колодцевъ обѣихъ селеній и изъ озера Ситина, находящагося, въ 160 саж. въ тылу лагера это озеро, примыкая одной стороною къ селу Поколюбичамъ, простирается вдоль по протяженію лагера на цѣлую версту; воду имѣетъ чистую и здоровую. Кромѣ того весь берегъ озера, обращенный къ лагерю, представляетъ множество открытыхъ родниковъ на самой поверхности земли, способствующихъ устройству колодцевъ.

Другую пѣхотную дивизию съ ея артиллеріею можно расположить на пространствѣ нагорнаго берега, въ 1 вер. отъ м. Гомеля, по направленію къ д. Прудку, фронтомъ къ почтовой дорогѣ въ Могилевъ. Лѣвый флангъ будетъ примыкать къ большому каменному казенному зданію съ деревянными флигелями. Въ тылу лагера находится крутая гора, которой покатость склоняется къ луговой долинѣ, по которой протекаетъ ручей Дѣдно, впадающій въ озеро того же названія, соединяющееся съ р. Сожемъ. Эта мѣстность нѣсколько волнообразна и перерѣзывается на лѣвомъ флангѣ лагернаго расположенія оврагомъ, образующимся со стороны почтовой дороги и отдѣляющимъ послѣдній полкъ, отъ первыхъ трехъ полковъ дивизіи. Войска будутъ пользоваться водою изъ помянутаго ручья и озера Дѣдно, находящихся отъ центра лѣваго фланга лагера не болѣе 150 саж. и заключающихъ въ себѣ чистую и хорошую воду. Для праваго же фланга, болѣе отдаленнаго отъ ручья, можно легко выкопать, въ неизменной его долинѣ колодцы; къ этому весьма много способствуетъ изобиліе находящихся здѣсь родниковъ.

Для расположенія лагеремъ третьей пѣхотной дивизіи можетъ съ удобностью служить открытое пахатное пространство съ западной стороны мѣстечка Гомеля, по направленію къ с. Любны. Правый флангъ лагера будетъ примыкать къ огородамъ, принадлежащимъ мѣстечку, а лѣвый къ небольшой рошѣ съ кладбищемъ и бугристу мѣсту, находящимся при с. Любнахъ. Эта мѣстность, по своему пространству не со всѣмъ достаточно для помѣщенія всей дивизіи съ четырьмя артиллерійскими батареями; роща съ кладбищемъ и помянутые бугры препятствуютъ распространенію лѣваго фланга, а по-

тому двѣ батареи должны неминуемо быть расположены отдѣльно, съ другой стороны селенія, на полѣ.—Если же эти препятствія отклонятся вырубкою роши и срытіемъ бугровъ, то вся артиллерія можетъ размѣститься въ одномъ лагерѣ съ полками дивизіи; тылъ лѣваго фланга, находясь въ долинѣ при Сельцѣ, Любнахъ, на пока-тости, склоняющейся отъ бугровъ будетъ стоять отъ центра и лѣваго фланга лагеря не далѣе какъ на 120 саж.; на правый флангъ, примыкающій къ огородамъ м. Гомеля и Спаской слободы, будучи отдаленъ отъ озера Чернаго, такъ какъ и отъ рѣки Сожа, на 550 саж. можетъ довольствоваться водою изъ колодцевъ устроенныхъ въ этой слободѣ.

Мѣстность около мѣстечка Гомеля, по направленію къ сѣв. и юго-зап. вообще, открытая возвышенная и ровная съ весьма небольшими лощинами. Почва земли твердая и сухая состоитъ изъ чернозема, глины и песку и въ дождливое время не производитъ большой грязи. Поля обрабатываются и засѣваются по системѣ трехпольнаго хлѣбопашества. Вспашка ихъ, для посѣва озимаго хлѣба, начинается въ іюнѣ, а для яроваго въ апрѣлѣ; посѣвъ перваго въ послѣднихъ числахъ августа, а послѣдняго съ начала мая до половины іюня. Уборка перваго оканчивается въ концѣ іюля, а послѣдняго въ половинѣ августа.

Выгоновъ и пастбищныхъ мѣсть около Гомеля весьма мало.—Весною домашній скотъ пасется, большею частію, на паровыхъ поляхъ, а по уборкѣ озимаго хлѣба выпускается на ржевники. Луга по обоимъ берегамъ въ долинѣ р. Сожи, вообще покрыты кустарникомъ, низмѣнны и нерѣдко затопляются разлитіемъ водъ, а потому мѣста для ученій и смотровъ необходимо избирать на пахатныхъ поляхъ. Хотя это неудобство не имѣетъ большой важности, по причинѣ твердости грунта земли и потому, что поля при вспахиваніи не взрываются глубокими бороздами, но боронятся ровно, оставляя лишь небольшія углубленія для ограниченія владѣльческихъ участковъ, но въ продолженіи, постояннаго съ 15 августа, по 15 сентября, сбора корпуса при м. Гомелѣ, дабы уменьшить сколько возможно для казны издержки за наемъ смотровыхъ и учебныхъ мѣсть, мѣста эти должны быть выбираемы ежегодно на свободныхъ отъ хлѣба поляхъ, находящихся не въ дальнемъ разстояніи отъ лагерей.

Для практическихъ же занятій артиллеріи могутъ на всегда оставаться удобныя къ тому мѣста, почти въ ихъ же лагерномъ расположеніи, какъ то:

Для 1-й артиллерійской бригады, пространство въ долинѣ, на-

ходящееся на полверсты сзади лѣваго фланга лагеря 1-й пѣхотной дивизіи; гдѣ батареи могутъ свободно стрѣлять въ мишень, устроенную на покатости пологого возвышенія. Опасность отъ ядеръ, отклоняется большимъ пространствомъ луговой долины, находящейся позади мишени.

Батареи 2-й артиллерійской бригады могутъ производить практическія ученія въ долину, позади деревни Прудка, близъ мѣста назначеннаго для таковыхъ же занятій 1-й артиллерійской бригады. Это мѣсто находится въ 2 верстахъ отъ праваго фланга лагеря 2-й дивизіи. Мишень можно устроить впереди, на небольшой покатости. Направленіе ядеръ обращено будетъ въ ту же пространную луговую, заросшую кустарниками долину, которая простирается за мишенью 1-й бригады.

3-я Артиллерійская бригада можетъ заниматься практическимъ ученіемъ на полѣ, впереди смотроваго мѣста, по направленію отъ м. Гомеля къ слоб. Мильчѣ, близъ межи поля, на которомъ находится старый артиллерійскій валъ, построенный въ 1826 году для практическихъ занятій квартировавшей въ этихъ мѣстахъ 12-й артиллерійской бригады. Батареи могутъ быть расположены по этой же межѣ, со стороны Гомеля, при небольшой луговинѣ; дѣйствіе артиллеріи обезпечивается трехъ верстнымъ разстояніемъ сл. Мильчи отъ мишеней. Отъ лагеря дивизіи это мѣсто отстоитъ въ $1\frac{1}{2}$ верстѣ.

Смотровымъ мѣстомъ для цѣлаго корпуса съ большею удобностью можетъ служить пространство лежащее съ сѣв. зап. стороны этаго же поля. По весьма ровной поверхности земли и по твердому его грунту, это мѣсто вполне соотвѣствуетъ своему назначенію, не смотря на то, что оно занято подъ пашню. Линію прохожденія церемоніальнымъ маршемъ, можно заблаговременно уравнивать предъ смотромъ; впрочемъ на означенномъ пространствѣ имѣется много подобныхъ мѣстъ, и что бы не вводить казну въ издержки за ежегодный наемъ этихъ мѣстъ, всегда можно заранѣе, до времени сбора войскъ, опредѣлять удобныя для этого пространства, назначая ихъ весною, какъ выше сказано, въ такихъ пунктахъ, въ которыхъ поля, будучи засѣяны на тотъ годъ рожью, освобождаются прежде другихъ къ осени уборкою хлѣба.

Для госпитальныхъ отдѣленій въ м. Гомелѣ служитъ большое, каменное, двухъ этажное казенное зданіе, съ четырьмя деревянными флигелями (бывшая ланкастерская школа). Последніе устроены для постояннаго помѣщенія лазарета полка, квартирующаго въ окрестно-

стяхъ Гомеля. Во всѣхъ этихъ постройкахъ можно съ удобностью поставить до 450 кроватей.

Хлѣбопекарныя печи, могутъ быть устроены при двухъ дивизіяхъ позади ихъ лагерей, а именно для первой, на возвышенной крутизнѣ и въ пересѣкающихся оврагахъ, для второй на нагорномъ берегу отъ слоб. Спасовой къ д. Любкамъ, къ чему способствуетъ качество грунта земли; а для третьей дивизіи — въ с. Поколюбичи. Впрочемъ, если бы это село предназначалось для другаго помѣщенія, то хлѣбопековъ можно будетъ размѣстить въ м. Вѣткѣ, откуда хлѣбъ съ удобностію можно доставлять водою до Плесъ или Вологово, а отсель и въ самый лагерь.

Для маневровъ войскъ цѣлаго корпуса, можетъ служить пространство въ окрестностяхъ Гомеля, въ районѣ на 20 верстѣ, лежащее на правомъ берегу р. Сожа по направленію, отъ упомянутаго мѣстечка къ сѣверу вдоль почтовой дороги въ Могилевъ, или же правѣе къ м. Хальчу и с. Новоселкамъ.

Возвышенная мѣстность, лежащая, по этимъ направленіямъ вообще открыта и почти ровная; она пересѣкается въ нѣкоторыхъ только мѣстахъ малыми кустарниками и лощинами, изъ которыхъ въ немногихъ встрѣчаются не большіе родники, которые большею частию въ продолженіе лѣта высыхаютъ.

Это мѣстоположеніе, удобное для свободнаго движенія войскъ и дѣйствія всѣхъ родовъ оружія, ограничивается съ западной стороны с. с. Любномъ, Нов. Мильчею и Залишьемъ, отсюда рукавомъ, такъ называемаго Кобыльяго болота, которое тянется къ сѣверной части и простирается на западъ мимо села Краснаго, Зеленыхъ лугъ и фольв. Кобылина до Кунторовки. Далѣе къ селу Радучѣ, лежащему въ одной верстѣ отъ Хальча, при р. Сожѣ образуется перешеекъ пахатныхъ полей, шириною до 3 верстѣ, который можетъ служить выходомъ къ довольно открытой мѣстности, простирающейся къ с. Новоселкамъ и м. Шерстину, лежащему на границѣ Рогачевского уѣзда. Отъ Новоселковъ, отстоящихъ въ 25 верстахъ отъ м. Гомеля, открытое пространство ограничивается къ юго-востоку рѣкою Сожемъ, которой на горный, берегъ тянется при самой рѣкѣ чрезъ с. Радугу, м. Хальчъ и Старое Село, потомъ вдоль дороги черезъ с. Поколюбичи и дер. Прудокъ къ м. Гомелю, образуя къ сторонѣ рѣки низменную луговую равнину, шириною на 5 верстѣ, покрытую кустарникомъ, и мѣстами перерѣзанную протоками и болотистыми полосами. Въ самомъ Гомелѣ берегъ упирается въ рѣку обрывистою крутизною, продолжающеюся до с. Любны, откуда съ окончаніемъ

полей мѣстность вдругъ понижается и такимъ образомъ простирается до р. Узы и далѣе.

Отъ м. Гомеля, по направленію почтовой дороги въ Могилевъ, мѣстность ограничиваясь съ лѣвой стороны селеніями Любины, Мильчей, Краснымъ и рукавомъ Кобылина болота, а съ правой селеніями: Прудкомъ, Поколюбичами и Лопатинымъ, дозволяетъ войскамъ двигаться свободно по этому пространству, на разстояніи 16 верстъ, до означеннаго Кобылина болота, черезъ которое сперва по почтовому тракту, не доходя с. Еремина, устроена насыпная гребля длиною до 2 верстъ съ 4-мя на ней мостами, а потомъ при фольваркѣ Кобылинѣ такая же гребля въ 400 саж. съ 5 дер. мостами. Это болото шириною отъ 1 до 2 верстъ; на всемъ протяженіи большею частию моховое, на разстояніи 20 вер. (отъ с. Залипья до Кунторовки) неимѣетъ другихъ переправъ, кромѣ упомянутыхъ гребель и мостовъ по почтовому тракту, и переѣзда по узкому, сухому перешейку, черезъ который проходитъ не большая проселочная дорога, ведущая изъ с. Еремина и Костюковки въ д. Волковичи.

Для избѣжанія затрудненій, могущихъ встрѣтиться при движеніи артиллеріи и кавалеріи по описываемому направленію, черезъ каналы болѣе или менѣе широкія и черезъ мокрые, даже лѣтомъ иногда не высыхающіе протоки, надлежитъ за благовременно устроить мостики, которые не потребуютъ большихъ издержекъ.

Возвышенность праваго, нагорнаго берега р. Сожь, на которомъ расположено м. Гомель, отдаляется, какъ выше сказано въ различномъ разстояніи отъ рѣки; по направленію къ м. Ханьчу, образуется на этомъ пространствѣ на 5 в.; луговая долина, противъ с. Прудка находится возвышенность, упирающаяся въ рукавъ р. Сожа, называемый Волотовымъ озеромъ; при немъ лежитъ село того же названія; а въ 14 в. отъ него, у самой рѣки, не большая деревня Плесы, населенная дворянами. Весной черезъ д. Прудокъ пробѣгаетъ не большой ручеекъ Струпица, образующійся изъ рукава Кобылина болота близъ с. Краснаго и пробѣгающій по долинѣ; лѣтомъ онъ высыхаетъ.

При движеніи войскъ нѣсколькими колоннами по описываемому направленію отъ м. Гомеля къ м. Хальчу, или с. Новоселкамъ, можетъ представиться нѣкоторое затрудненіе при переходѣ черезъ ручей Хивхлицы, имѣющій свое начало близъ с. Лопатина и впадающій въ р. Сожь; этотъ ручей перерѣзываетъ описываемую мѣстность и дорогу отъ Поколюбичъ къ м. Хальчу при д. Хивхлицѣ.

Низина, тянущаяся отъ болота и въ направленіи къ м. Хальчу,

переходитъ эту дорогу въ $2\frac{1}{2}$ в. отъ ручья, и потомъ, образуя сухую лощину, упирается оврагомъ въ р. Сожъ между этимъ мѣстечкомъ и с. Старымъ Селомъ.

Отъ ручья Хивхлицы и болота, изъ котораго онъ вытекаетъ, не встрѣчается уже до м. Хальча и далѣе къ с. Новоселкамъ на какихъ препятствіяхъ.

По двумъ дорогамъ, ведущимъ отъ с. Лопатина къ с. Кунторовкѣ, Радугѣ и къ м. Хальчу, за сухою Хивхлицкою канавою находятся вправо и влѣво между полями небольшія перелѣски и кое гдѣ низменности, покрытыя кустарниками. Предъ с. Новоселками дорога отъ м. Хальча перерѣзывается топкимъ ручьемъ, выходящимъ отъ с. Замостья и впадающимъ въ р. Сожъ при упомянутомъ селѣ; черезъ ручей устроена гребля съ мостикомъ.

Сверхъ того можно еще производить движеніе войскъ, по направленію отъ м. Гомеля къ с. Старой Бѣлицѣ; но здѣсь представляется меньше къ тому удобствъ нежели по первымъ двумъ направленіямъ. Отъ с. Любны, лежащемъ при рукавѣ р. Сожа, простирается въ лѣво лѣсъ, который примыкая у д. Мильчи къ дорогѣ, ведущей въ с. Старую Бѣлицу, тянется вдоль ея до с. Крупцы и далѣе параллельно р. Узѣ. Вправо ограничивается описываемое мѣстоположеніе с. Краснымъ и рукавомъ Кобылино болота, текущимъ мимо онаго и перерѣзывающимъ помянутую дорогу въ одной верстѣ за д. Залипьемъ, гдѣ находится небольшая гребля и мостъ, и гдѣ рукавъ болота оканчиваясь, изливаетъ ручей Рондовку, впадающій въ р. Узу. При с.с. Старой и Новой Мильчи, протекаетъ не большой ручей того же названія, впадающій за хуторомъ Осовцемъ въ р. Сожъ. Этотъ ручей при своемъ началѣ до Новой Мильчи пересыхаетъ въ лѣтнее время, но далѣе течетъ тонкою струею, имѣя берега довольно топкіе. На пространствѣ между селеніями Мильчами, Залипьемъ и рукавомъ Кобылина болота находятся перелѣски въ общей связи между собою, изъ которыхъ большая часть лежитъ на низменностяхъ, высыхающихъ только въ жаркое лѣто. Почва земли праваго возвышеннаго берега р. Сожа, состоитъ изъ глинистыхъ частицъ съ примѣсью песка, твердаго и сухаго, удаляясь же постепенно отъ Гомеля и вообще отъ р. Сожа къ болоту Кобылину, заключаетъ въ себѣ менѣе песчаныхъ частицъ, а потому въ дождливое время легко разпускается и дѣлается вязкою.

По этому пространству грунтъ земли въ лѣво отъ дороги, ведущей изъ м. Гомеля въ с. Старую Бѣлицу, совершенно другаго свойства. Мѣстность отъ этой дороги къ р. Узѣ и далѣе, покрыта боль-

шею частію сосновымъ лѣсомъ, дѣлается нѣсколько низменнѣе и даже пересѣкается во многихъ мѣстахъ болотистыми ямами; при всемъ этомъ, почва земли вообще болѣе песчана. Лѣвый берегъ р. Сожа, почти такового же свойства. Однако жъ поля и открытыя мѣста, имѣютъ грунтъ твердый, подобный тому какъ на нагорномъ правомъ берегу.

Переправъ чрезъ р. Сожъ, по протяженію ея отъ Новоселокъ до Бобовичъ, находится 4; изъ нихъ 3 принадлежатъ частнымъ владѣльцамъ, а именно: при м. Хальчѣ, между с. Старымъ Селомъ и м. Вѣткою, у с. Околицы, Плессы; и наконецъ при м. Гомель мостъ.

Отъ м. Гомеля отходятъ почтовые тракты въ г.г. Кіевъ и Могилевъ и сверхъ того удобо проходимыя проселочныя дороги въ г. Новозыбковъ, и чрезъ м. Желобинъ на почтовый тракъ въ г. Рогачевъ и кр. Бобруйскъ.

Учебныя и смотровыя мѣста.

Могилевская губернія имѣетъ весьма мало равнинъ и открытыхъ мѣстъ, удобныхъ для учебныхъ занятій войскъ, превышающихъ даже бригаду пѣхоты, да и эти мѣста, всѣ безъ исключенія находятся на пахатныхъ поляхъ; но въ случаѣ крайней надобности, за исключеніемъ упомянутыхъ при описаніи лагерныхъ мѣстъ, слѣдующіе могутъ быть употреблены для смотровъ и ученій:

1) *При г. Климовичахъ.* Пахатныя поля, начиная отъ самаго города по направленію къ ю.-з. Мѣсто совершенно ровное, низменное, по свойству песчано-пловатаго грунта въ лѣтнее время сухое и довольно твердое; ограничивается съ западной и сѣверной стороны рѣчкою Колвиною, а съ другихъ сторонъ сосновыми и лиственными лѣсами; заключаая до $2\frac{1}{2}$ кв. в. пространства, оно достаточно для учебныхъ занятій одной бригады пѣхоты, для помѣщенія которой на тѣсныхъ квартирахъ въ 5 верстномъ районѣ имѣется до 800 домовъ. Для бригаднаго штаба и лазаретовъ находятся, хотя скудныя, помѣщенія въ городѣ, въ м. Лозовицѣ и въ с. Свирель; но отдаленность города отъ значительнаго магазина и происходящая отъ этаго трудность доставки провіанта, дѣлаетъ неудобнымъ сборъ бригады при г. Климовичахъ.

2) *При м. Дубровнѣ,* для одной бригады пѣхоты съ артиллеріею. Учебное мѣсто состоитъ изъ пахатныхъ полей; довольно возвышено, ровное и сухое. Грунтъ земли песчаный съ примѣсью глины. Прот-

странство $3\frac{1}{2}$ квадр. вер., почти равнаго во всѣ стороны протяженія. Съ вос. стороны это мѣсто ограничивается отчасти мѣстечкомъ и глубокимъ оврагомъ, въ которомъ протекаетъ рѣчка Дубровинка. Съ юж. стороны безымяннымъ ручьемъ и березовыми лѣсами, съ зап. и сѣв. сторонъ кочковатымъ лугомъ, заросшимъ мѣстами кустарникомъ и р. Днѣпромъ. На лѣвомъ берегу Днѣпра находится тоже мѣсто до 3 квадр. вер., въ случаѣ надобности удобное для ученій пѣхоты, имѣющее пространство волнообразное и на западномъ концѣ мѣстами перерѣзанное болотистыми лугами, которые однако жъ, въ лѣтнее время совершенно высыхаютъ и не представляютъ препятствій для учебныхъ занятій. Удобное мѣсто для смотра одной бригады находится при почтовой дорогѣ изъ Орши въ Дубровну; бригаду можно построить въ баталіонныхъ колоннахъ, головы колоннъ въ одну линію, лицомъ къ дорогѣ и правымъ флангомъ къ м. Дубровкѣ. Для расположенія бригады на тѣсныхъ квартирахъ въ маломъ районѣ имѣется слишкомъ просторное помѣщеніе, достаточное даже для цѣлой дивизіи, но для такого числа войскъ учебное мѣсто недостаточно.

Для штаба и лазаретовъ въ м. Дубровнѣ имѣется 993 дома, весьма хорошо выстроенныхъ. Дрова и провіантскіе запасы могутъ быть доставлены Днѣпромъ. Кромѣ почтовой, Московской дороги, пролегающей черезъ Дубровну, отсюда отходятъ удобопроходимыя купеческія дороги въ м. Горки, Шкловъ, г. Мстиславль м. Любавичи и на Витебское шоссе черезъ с.с. Соловьи и Высокое.

3) *При г. Копысь.* На лѣвомъ берегу р. Днѣпра между селеніями Зубово, Сапринки и рѣчкою Мураванскою. Пахатное поле ровное и сухое, имѣющее незначительный скатъ къ р. Днѣпру. Грунтъ земли песчаный съ примѣсью чернозема; имѣя 4 кв. в. пространства, оно достаточно для ученій одной бригады пѣхоты съ артиллеріею, для помѣщенія которыхъ, въ 6 вер. районѣ, имѣетъ до 900 домовъ.

Штабъ и лазареты помѣстятся въ г. Копысѣ и въ с. Славянахъ. Доставка дровъ и провіанта облегчается Днѣпромъ и пролегающимъ мимо города Копыса почтовымъ трактомъ отъ Могилева до г. Орши.

4) *При м. Шкловъ,* для одной бригады пѣхоты, по обѣимъ сторонамъ почтовой дороги отъ Шклова въ г. Оршу пахатное поле, совершенно ровное, и хотя низменное, но сухое. Ограничивается рѣчками Морозовскою и Шкловскою и р. Днѣпромъ и заключаетъ въ себѣ пространство до 5 квадр. вер., слѣдовательно могло бы быть достаточно для большаго числа войскъ, если бъ не пересѣкалось въ

и въ некоторыхъ мѣстахъ небольшими перелѣсками, кочковатыми лугами и кустарниками, находящимися около береговъ упомянутыхъ рѣчекъ. Сверхъ того поле раздѣляется на двѣ части почтовою дорогою, окопанною рвами. Грунтъ земли песчаный, съ примѣсью чернозема.

Другое неменѣе удобное мѣсто для учебныхъ занятій бригады находится близъ мѣстечка, на проселочной дорогѣ въ м. Головчинъ, но тоже на пахатныхъ поляхъ. Удобнѣйшее мѣсто для смотра находится при выѣздѣ изъ мѣстечка въ г. Оршу, построивъ бригаду и даже дивизию въ баталіонныхъ колоннахъ лицомъ къ дорогѣ.

Для штаба и лазаретовъ имѣется весьма хорошее помѣщеніе въ м. Шкловѣ, заключающемъ 1,158 домовъ; кромѣ того, по близости Могилевскаго военнаго госпиталя, больные могутъ быть пересылаемы туда. Дрова и провіантъ могутъ доставляться Днѣпромъ и для склада послѣдняго въ м. Шкловѣ находится казенный дер. магазинъ, помѣщающій отъ 1,200 до 1,500 четвертей, и сверхъ того каменныя строенія бывшаго католическаго монастыря, въ которыхъ можно помѣстить до 3,500 четвертей хлѣба.

Для помѣщенія же войскъ въ 8 вер. районѣ имѣется до 2,000 домовъ. Кромѣ пролегающей черезъ м. Шкловъ почтовой дороги, отходятъ удобопроходимыя проселочныя дороги въ м. м. Круглое, Толочинъ, Кориново и Смоляны, на правую сторону Днѣпра, и за Днѣпромъ въ м. м. Дубровну, Горки и г. г. Мстиславль и Чаусы; черезъ Днѣпръ устроены перевозки.

5) При г. Ст. Быховъ, на правомъ берегу Днѣпра, по обѣимъ сторонамъ почтовой дороги въ кр. Бобруйскъ, на пространствѣ до 10 квад. вер. находятся пахатныя поля, занимающія мѣсто совершенно ровное, низменное, но сухое; грунтъ земли песчаный съ примѣсью чернозема. Для учебныхъ занятій пѣхотной дивизіи съ артиллеріею мѣста достаточно, но для квартиръ въ 10 вер. районѣ имѣется только 1,277 домовъ, что по бѣдности жителей и дурному устройству жилищъ, тѣсно; для помѣщенія штаба можетъ встрѣтиться затрудненіе какъ въ городѣ, такъ и въ селеніяхъ, которыя вообще дурно обстроены. Для лазарета можно занять въ г. Быховѣ 2-хъ этажный казенный каменный домъ, помѣщающій до 300 кроватей. Для склада же провіанта, который можетъ быть доставленъ по Днѣпру находится въ городѣ казенный магазинъ для 1,440 четвертей и сарай, тоже казенный, для 4,800 чертвертей хлѣба. Дрова могутъ или заготовляться на мѣстѣ, или сплавляться по Днѣпру.

Отъ г. Быхова отходятъ почтовыя дороги въ г. г. Могилевъ, Рогачевъ и кр. Бобруйскъ, и сверхъ того проселочныя дороги въ м.

м. Бѣлыничи и Пропойскъ; на послѣдней, при городѣ, перевозъ паромомъ черезъ р. Днѣпръ.

Для маневровъ.

По причинѣ лѣсистой и пересеченной болотами и рѣчками мѣстности, и малой населенности Могилевской губ. удобныхъ мѣстъ для сбора и маневровъ войскъ пѣхотнаго корпуса, въ полномъ составѣ, неимѣется, заисключеніемъ вышеозначенныхъ лагерныхъ мѣстъ при м. м. Гомелѣ и Хальчѣ. Но въ случаѣ крайнѣйшей необходимости помѣстить такое число войскъ по квартирамъ во время сбора, единственное для этаго мѣсто находится на границѣ Быховскаго и Рогачевскаго уѣздовъ, около мѣстечка Журавичи, отъ котораго, довольно открытая и ровная мѣстность распространяется по направленіямъ: къ сѣв.-зап. къ м. Новому Быхову, къ юго-зап. къ м. Кормѣ, между рѣками Днѣпромъ и Сожью; къ югу отъ с. Быхани до с. Меркуловичи и ограничивается къ сѣв. проселочною дорогою отъ Новаго Быхова въ м. Пропойскъ и къ югу такою же дорогою отъ Рогачева въ м. Черекъ. Это пространство пересѣкается лѣсами, болотами и множествомъ рѣчекъ; по ненаселенности края между ними находится достаточно открытыхъ и обработанныхъ полей, довольно пространныхъ для развертыванія и дѣйствія пѣхотныхъ дивизій съ ихъ артиллеріею. Грунтъ земли вообще песчаный, мѣстами съ примѣсью чернозема или глины, въ лѣтнее время сухой и твердый, слѣдовательно удобный для передвиженія всякаго рода войскъ; отдѣльныя позиціи, дефиле и дороги, пересѣкающія это пространство по всѣмъ направленіямъ, доставляютъ изобильные случаи къ упражненію войскъ въ маневрахъ и въ особенности къ веденію малой войны.

Лазаретныя отдѣленія могутъ быть устроены въ м. м. Чечерскѣ, Кормѣ, Пропойскѣ, Нов. Быховѣ и въ г. Рогачевѣ. Удобнѣйшія помѣщенія для главной квартиры въ м. Журавичи, Кормѣ и въ с. с. Богдановичахъ, Хизовѣ и Меркуловичахъ. Для помѣщенія же войскъ по квартирамъ въ 25 вер. раіонѣ имѣется 4350 домовъ.

Дрова могутъ быть заготовлены на мѣстѣ и сплавлены по Днѣпру и Сожи. Провіантъ, и въ случаѣ надобности комиссаріатскіе запасы, тоже доставляются помянутыми рѣками, а для склада таковыхъ можно найти достаточное помѣщеніе въ м. м. Чечерскѣ, Пропойскѣ—при Сожѣ, въ г. Рогачевѣ и м. Нов. Быховѣ при Днѣпрѣ.

Военное обозрѣніе этаго мѣста помѣщено въ описаніи равнинъ, находящихся въ Могилевской губерніи.

II. О ПОСТОЯННЫХЪ ГАРНИЗОНАХЪ И ВОЕННЫХЪ УЧРЕЖДЕНІЯХЪ.

1) По Корпусу Внутренней Стражи.

Могилевская губернія принадлежитъ къ 6-му округу внутренней стражи, котораго окружный штабъ въ г. Смоленскѣ.

Въ губерніи находятся:

а) Могилевскій внутренней гарнизонный № 30 баталіонъ, расположенный въ г. Могилевѣ.

а) Инвалидныя команды:	1	въ г. Могилевѣ.
	2	— — Мстиславлѣ.
	3	— — Климовичахъ.
	4	— — Чериковѣ.
	5	— — Чаусахъ.
	6	— — Копысѣ.
	7	— — Оршѣ.
	8	— — Сеннѣ.
	9	— — Быховѣ.
	10	— — Рогачевѣ.
	11	— — Бѣлицѣ.

с) Конно-этапныя команды;	1	— м. Дубровкѣ.
	2	— — Кохановѣ.
	3	— — Крупкѣ.

2) По Артиллерійскому Вѣдомству.

Гарнизоновъ или другихъ учрежденій въ Могилевской губ. не находится.

3) По Инженерному Вѣдомству.

Въ Могилевской губ. нѣтъ ни какихъ командъ и инженерныхъ учрежденій.

4) По Корпусу Жандармовъ.

Могилевская губ. причислена къ IV округу корпуса жандармовъ; въ губерніи состоятъ съ пребываніемъ въ г. Могилевѣ:

а) Штабъ офицеръ 1, и при немъ въ должности адъютанта оберъ-офицеръ 1.

б) При одномъ оберъ-офицерѣ жандармская команда изъ 10 чел.

5) По Военнымъ Поселеніямъ.

а) Инженеровъ военныхъ поселеній оберъ - офицеровъ 2 и при нихъ военно - рабочая команда, у каждаго изъ 1 унтеръ - офицера и 25 рядовыхъ, для присмотра за казенными зданіями вѣдомства военныхъ поселеній. Мѣстопробываніе имѣютъ одинъ въ Могилевѣ, а другой въ м. Гомелѣ.

б) Военно - рабочая рота № 15, состоящая при Могилевскомъ округѣ пахатныхъ солдатъ.

в) Могилевскій округъ пахатныхъ солдатъ, статистическое описаніе котораго помѣщено будетъ особо.

6) Военныя учрежденія, невходящія въ разрядъ вышеупомянутыхъ.

а) Въ г. Могилевѣ полагается комендантъ въ чинѣ генераль-маіора, или полковника и ордонансъ-гаузь 2 класса; нынѣ должность коменданта исправляетъ должность внутренняго гарнизоннаго баталіона.

7) Караулы и посты, содержимые въ губерніи суть слѣдующіе:

Названіе мѣстъ гдѣ содержатся караулы.	Число постовъ.		Сколько на оныя выйдутъ людей.				
	Отъ дѣйс. войскъ.	Отъ гарн. войскъ.	Оберъ-Офиц.	Унтеръ-офиц.	Музыкантовъ.	Ефрейторовъ.	Рядовыхъ.
<i>Въ м. Гомелѣ:</i>							
На главной Гомельской гауптвахтѣ	10	«	1	2	1	2	30
<i>Посты этого караула:</i>							
У фронта	1	«	«	«	«	«	3
— арестантовъ дневныхъ .	1	«	«	«	«	«	3
Въ корпусномъ дежурствѣ	1	«	«	«	«	«	3
У корпуснаго командира .	2	«	«	«	«	«	6
— начальника штаба . . .	1	«	«	«	«	«	3

У казен. ящика	1	«	«	«	«	«	3
{дневныхъ							
{ночныхъ .	1	«	«	«	«	«	3
— обоза	1	«	«	«	«	«	3
— каменнаго магазина, склада Кіевской комиссаріатской коммисіи	1	«	«	«	«	«	3
<hr/>							
Итого	10	«	1	2	1	2	30
Въ госпитальномъ складѣ:	4	«	«	1	«	2	12
Посты этаго караула.							
Въ полевомъ лазаретѣ у арестантовъ	1	«	«	«	«	«	3
У госпитальнаго склада	1	«	«	«	«	«	3
— полковаго пороховаго погреба	1	«	«	«	«	«	3
У полковаго цейхгауза	1	«	«	«	«	«	3
<hr/>							
Итого	4	«	«	1	«	2	12
На случай пожара	«	«	«	«	2	1	6
Каждодневно выходитъ въ карауль	14	«	1	3	3	5	48
На ординарцы, дежурный и вестовые:							
Къ корпусному командиру	«	«	«	1	«	«	1
— полковому командиру	«	«	«	1	«	«	2
Въ генеральный штабъ	«	«	«	«	«	«	2
— корпусное дежурство	«	«	«	«	«	«	4
Дежурный по лазарету	«	«	«	1	«	«	«
Вѣстовой при караульномъ офицерѣ	«	«	«	«	«	«	1
Вѣстовые въ полковую канцелярію	«	«	«	«	«	«	6
<hr/>							
Итого	«	«	«	3	«	«	16
<hr/>							
Всего	14	«	1	6	3	5	64

<i>Въ г. Могилевъ:</i>							
Дежурныхъ по карауламъ и главнымъ рундомъ	«	«	1	«	«	«	«
Визитеръ рундомъ.	«	«	1	«	«	«	«
На главной гауптвахтѣ	«	6	1	2	1	1	19
Въ тюремномъ замкѣ	«	15	1	3	1	2	45
— уѣздномъ казначействѣ.	«	5	«	1	«	1	15
— Быховскомъ провіантскомъ магазинѣ	«	4	«	1	«	1	12
Въ богоугодномъ заведеніи У Виленскаго провіантскаго магазина	«	3	«	1	«	1	9
У смирительнаго дома.	«	1	«	«	«	1	3
У смирительнаго дома.	«	1	«	«	«	1	3
Въ м. Печерскѣ, Могилев- скаго военнаго госпиталя при цейхгаузѣ гдѣ сложены лаза- ретныя вещи	«	1	«	«	«	1	3
У баталіоннаго цейхгауза	«	1	«	«	«	1	3
При 4-хъ ротныхъ цейхгау- захъ	«	4	«	«	«	4	12
По Могилевскому военному госпиталю дежурный	«	«	1	«	«	«	«
Въ помощь ему	«	«	«	1	«	«	«
Итого	«	41	5	9	2	14	124
<i>Отъ Могилевской инвалидной команды при цейхгаузѣ</i>							
«	«	1	«	«	«	1	3
<i>Въ г. Мстиславль:</i>							
Въ тюремномъ замкѣ	«	3	«	1	«	1	9
У кладовой уѣзднаго казна- чейства	«	1	«	«	«	1	3
У провіантскаго магазина	«	1	«	«	«	1	3
При командномъ цейхгаузѣ	«	1	«	«	«	1	3
Итого	«	6	«	1	«	4	18

<i>Въ г. Быховъ:</i>							
Въ тюремномъ замкѣ . . .	«	4	«	1	«	1	12
У кладовой уѣзднаго казначейства	«	4	«	«	«	1	3
У провіантскаго магазина	«	1	«	«	«	1	3
При командномъ цейхгаузѣ	«	1	«	«	«	1	3
<hr/>							
Итого . . .	«	7	«	1	«	4	21
<i>Въ г. Копысь:</i>							
Въ тюремномъ замкѣ . . .	«	4	«	1	«	1	12
У кладовой уѣзднаго казначейства	«	1	«	«	«	1	3
У провіантскаго магазина	«	1	«	«	«	1	3
При командномъ цейхгаузѣ	«	1	«	«	«	1	3
<hr/>							
Итого . . .	«	7	«	1	«	4	21
<i>Въ г. Чериковъ:</i>							
Въ тюремномъ замкѣ . . .	«	4	«	1	«	1	12
У кладовой уѣзднаго казначейства	«	1	«	«	«	1	3
У провіантскаго магазина	«	1	«	«	«	1	3
При командномъ цейхгаузѣ	«	1	«	«	«	1	3
<hr/>							
Итого . . .	«	7	«	1	«	4	21
<i>Въ г. Климовичахъ:</i>							
Въ тюремномъ замкѣ . . .	«	3	«	1	«	1	9
У кладовой уѣзднаго казначейства	«	1	«	«	«	1	3
У провіантскаго магазина	«	1	«	«	«	1	3
При командномъ цейхгаузѣ	«	1	«	«	«	1	3
<hr/>							
Итого . . .	«	6	«	1	«	4	18

Въ г. Сенинъ;

Въ тюремномъ замкѣ . . .	«	3	«	1	«	1	9
У кладовой уѣзднаго казначейства	«	1	«	«	«	1	3
У провіантскаго магазина	«	1	«	«	«	1	3
При командномъ цейхгаузѣ	«	1	«	«	«	1	3

Итого « 6 « 1 « 4 18

Въ г. Бѣлицъ:

Въ тюремномъ замкѣ . . .	«	3	«	1	«	1	9
У кладовой уѣзднаго казначейства	«	1	«	«	«	1	3
У провіантскаго магазина	«	1	«	«	«	1	3
При командномъ цейхгаузѣ	«	1	«	«	«	1	3

Итого « 6 « 1 « 4 18

Въ г. Рогачевъ:

Въ тюремномъ замкѣ . . .	«	3	«	1	«	1	9
У кладовой уѣзднаго казначейства	«	1	«	«	«	1	3
У провіантскаго магазина	«	1	«	«	«	1	3
При командномъ цейхгаузѣ	«	1	«	«	«	1	3

Итого « 6 « 1 « 4 18

Въ г. Оршъ:

Въ тюремномъ замкѣ . . .	«	4	«	1	«	1	12
У кладовой уѣзднаго казначейства	«	1	«	«	«	1	3
У провіантскаго магазина	«	1	«	«	«	1	3
При командномъ цейхгаузѣ	«	1	«	«	«	1	3

Итого « 7 « 1 « 4 18

<i>Въ м. Кохановъ:</i>							
Въ тюремномъ замкѣ . . .	«	2	«	1	«	1	6
При командномъ цейхгаузѣ	«	1	«	«	«	1	3
<hr/>							
Итого . . .	«	3	«	1	«	2	9
<i>Въ м. Крупкахъ:</i>							
Въ тюремномъ замкѣ . . .	«	2	«	1	«	1	6
При командномъ цейхгаузѣ	«	1	«	«	«	1	3
<hr/>							
Итого . . .	«	3	«	1	«	2	9
<i>Въ м. Дубровиъ:</i>							
Въ тюремномъ замкѣ . . .	«	2	«	1	«	1	6
При командномъ цейхгаузѣ	«	1	«	«	«	1	3
<hr/>							
Итого . . .	«	3	«	1	«	2	9

8) Замѣчательныя сраженія, происходившія въ Могилевской губ. во время сѣверной войны и кампаніи 1812 г., помѣщены во многихъ описаніяхъ, а потому объ нихъ здѣсь и не упоминается, тѣмъ болѣе, что самая мѣстность съ тѣхъ поръ значительно измѣнилась.

II. ПО ПРЕДМЕТАМЪ ПРОВІАНТСКАГО ДЕПАРТАМЕНТА.

Продовольствіе войскъ, квартирующихъ Могилевской губ. въ уѣздахъ Бѣлицкомъ, Рогачевскомъ, Быховскомъ, Могилевскомъ, Копысскомъ, Сенненскомъ и Оршанскомъ зависитъ отъ главной полевой провіантской комиссіи дѣйствующей арміи, находящейся Царства Польскаго въ г. Седльцѣ. Мѣстное же управленіе магазинами состоитъ въ непосредственномъ вѣденіи частныхъ смотрителей тѣхъ магазиновъ, и подъ присмотромъ главнаго смотрителя и комиссіонерства, квартирующаго въ губерніи пѣхотнаго корпуса.

Магазины, состоящіе въ городахъ Бѣлицѣ, Рогачевѣ, Быховѣ, Могилевѣ, Копысѣ, Оршѣ, м. Шкловѣ, снабжаются провіантомъ

большею частію изъ южныхъ и малороссійскихъ губерній, а магазины въ г. Сенѣ, м. Толочинѣ, а иногда и Оршанскій магазинъ велико-россійскихъ губерній. — Заготовленный въ южныхъ губерніяхъ провіантъ доставляется по р. Днѣпру въ города, стоящіе на этой рѣкѣ до м. Шклова; а отъ этаго мѣста сухимъ путемъ до ближайшихъ магазиновъ въ Копысь и Оршу. Въ города, Сенно, Бабиновичи, въ м. Толочинѣ и иногда въ Оршу провіантъ идетъ изъ Смоленской губ., сухимъ путемъ, равномерно какъ и въ г. Бѣлицу изъ сосѣдней Черниговской губерніи.

Цѣнность доставки продуктовъ водою и сухимъ путемъ, бываетъ весьма различна и зависитъ отъ состоянія дорогъ, времени года, убыли или прибыли воды въ Днѣпрѣ и количества провіанта; такъ что при значительномъ требованіи судовъ при мелководіи, за доставку изъ пристаней средняго Днѣпра платится съ каждаго пуда по 25 коп. сер., а при полноводіи по 12 коп. сер. съ пуда. За доставку же провіанта сухимъ путемъ въ рабочее время, или въ распутицу, платится съ четверти муки на 100 вер. до 2 руб. сер.

Цѣны на провіантъ въ теченіи послѣдующихъ лѣтъ въ каждомъ изъ вышеисчисленныхъ магазиновъ разныя и платежъ за провіантъ производится отъ казны, смотря по отдаленности складовъ отъ пунктовъ заготовленія и отъ главнаго пути доставки; среднимъ же числомъ, изъ сложности подрядныхъ цѣнъ, съ 1838 по 1845 годъ: четверть муки 3 руб. 79 коп., крупъ 4 руб. 69½ коп. сер., овса 1 руб. 65 коп. и за пудъ сѣна 13½ коп. сер., солома 4 коп. сер.

Въ теченіи послѣднихъ 2-хъ лѣтъ не былъ провіантъ покупаемъ, а находящіяся въ губерніи войска продовольствовались запаснымъ провіантомъ изъ магазиновъ.

По остальнымъ 4-мъ уѣздамъ губерніи, а именно: въ Мстиславскомъ, Чериковскомъ и Чауссовскомъ и въ округѣ пахатныхъ солдатъ продовольствіе квартирующихъ тамъ войскъ принадлежитъ вѣдомству Калужской провіантской комиссіи, и находящимися въ нихъ магазинами завѣдываютъ въ уѣздахъ мѣстные инвалидные начальники, а въ округѣ провіантскій чиновникъ, подъ наблюденіемъ ихъ дистанціоннаго смотрителя, пребываніе котораго въ г. Мстиславлѣ.

Снабженіе этихъ магазиновъ провіантомъ производится большею частію посредствомъ мѣстной покупки чрезъ подрядчиковъ, или чрезъ провіантскихъ чиновниковъ коммерческимъ и комисіонерскимъ способомъ. Равномѣрно продовольствіе войскъ, состоящихъ въ

округахъ пахатныхъ солдатъ возлагается на попеченіе командира округа.

При неурожайныхъ годахъ, или при значительной потребности провіанта, онъ покупается изъ другихъ губерній; обыкновенно въ такомъ случаѣ изъ г. Рославля Смоленской губ., или изъ г. Карачева Орловской губ., и тогда доставка отъ мѣстъ заготовленія до ближайшихъ пунктовъ склада, среднимъ числомъ, обходится по 13 коп. сер. съ пуда.

Среднія цѣны за провіантъ и фуражъ, изъ десяти лѣтней сложности въ упомянутыхъ магазинахъ, составляютъ: за четверть муки 3 руб. 33¹/₄ коп. сер., крупъ 4 руб. 27¹/₂ коп. сер., овса 1 руб. 56¹/₄ коп. сер., и за пудъ сѣна по 8³/₄ коп. сер. солома 3¹/₂ коп. сер.

Соображаясь съ вышеупомянутыми цѣнами на провіантъ и фуражъ, содержаніе солдата или лошади составитъ въ годъ слѣдующее:

Названіе магазиновъ.	Сол- датъ.	Л о ш а д и.						
		С т р о е в ы х ъ.				Подъем- ныя и ка- зачьи.		
		Гвардей- ская и ки- расирская.		Жандарм- ская и лег- ко-кавале- рійская.				
Руб.	Коп.	Руб.	Коп.	Руб.	Коп.	Руб.	Коп.	
Въ магазинахъ, при- надлежащихъ главной по- левой провіантской ком- мисіи дѣйствующей ар- міи	12	69	50	23 ¹ / ₂	41	7 ¹ / ₄	43	95
Въ магазинахъ, при- надлежащихъ Калужской провіантской комисіи.	11	19 ³ / ₄						

Въ какихъ именно мѣстахъ и строеніяхъ находятся въ Могилевской губерніи провіантъ и фуражъ, показано въ нижеслѣдующей таблицѣ.

Гдѣ нахо- дятся и на- именованіе магазиновъ.	Каменные или дерев.	Давностьсуществованія.	Вмѣсти- мость.		Кому принадлежатъ.	Въ какомъ находятся состояніи.	Въ безопасномъ ли отъ огня и воды мѣстѣ нахо- дятся.
			По регуламъ.	Столами.			
<i>Принадлежащія Главной Полевой Провіантской Комисіи Дѣйстви. вой Провіантской Комисіи Арміи.</i>							
1. Въ г. Могилевъ. 2хъэтажный магазинъ .	Камен. крытъ тесомъ	1773 1986	6000	12000	Провіантско- му вѣдомст- ву.	Требуется значитель- наго ис- правленія.	Въ бе- зопас.
2. Сарай . . .	Дерев. крытъ дранью	1824	«	2500	Тоже.	Совершен- но вѣтхій.	Тоже.
3. { Магазины 4. { за Быхов- 5. { скою заст.	{ Тоже.	{1824 1826	{ « «	{ 18198	Тоже.	Требуютъ нѣкоторой поправки.	Тоже.
6. Балаганъ .	Дерев. крытъ соло- мою.	1836	«	7581	Тоже.	Тоже.	Тоже.
1. Въ м. Шкло- въ. Магазинъ .	Дерев. крытъ тесомъ	1824	1200	1500	Провіантско- му вѣдомст- ву.	Крыша требуетъ исправле- нія.	Тоже.

2	Бывшій монастырь. . .	Каменный съ дерев. крышею.	Не из- вѣстно	3000	3500	Отвѣ- денъ Гражд- данск. Начал. въ 1841 году.	Требуетъ устройст- ванъсколь- кихъ двѣ- рей.	Въ бе- зопас- номъ.	
	<i>Въ г. Копысть.</i>								
1	Магазинъ .	Дерев. съ гон- товою крыш.	Тоже.	500	600	Прові- антска- го вѣ- домст- ва.	Въ проч- номъ сос- тояннн.	Тоже.	
	<i>Въ г. Оршль.</i>								
1	Багаганъ . .	Дерев. съ со- ломен- ною крыш.	8318	«	3000	Тоже.	Требуетъ новой кры- ши, пола и мостовъ.	Тоже.	
	<i>Въ м. Голо- чинь.</i>								
	Копыскаго уѣзда.								
1	Сарай. . . .	Дерев. крытъ дранью	Не из- вѣстно	400	600	Отвѣ- денъ Земск. полиц. без- платно	По нена- хожденію въ уѣздѣ войскъ эти строе в і я съ 1842 г. не заняты провіан- томъ и пе- реданы временно въ гражд- данское вѣдомство	Отъ жи- лыхъ домовъ нахо- дятся въ 25 сажен. разсто- яннн.	

2	Одно - этаж- ный домъ .	Дерев. крыты гонтом	Тоже.	800	1200	Бывш. Бази- лианск. монас- тыря отведе- ны мѣ- стным. Гражд. началь- ствомъ беспла- тно.			
3	Амбаръ. . .		Тоже.	500	600				
	<i>Въ г. Сениль.</i>								
1	Одно - этаж- ный домъ .	Дерев. крытъ доска- ми.	Тоже.	500	800	Бывш. помѣ- щичій домъ отвед. без- платно	Совершен- но ветхій и негод- ный.	Стоитъ въ от- дален. отъжи- лыхъ домовъ	
	<i>Въ г. Бабин- новичахъ.</i>								
1	Одно - этаж- ный домъ .	Дерев. съ дра- нично- ю кры- шею.	Тоже.	«	3000	Упраз- дненна го мо- насты- ря; от- веденъ Гражд начал. въ 1832 г. без- платно	По неимѣ- нію въ немъ на- добности, домъ вре- мен. сланъ Граждан. начальст- ву.	Въ бе- зопас.	
	<i>Въ г. Стар. Быховъ.</i>								
1	Магазинъ .	Дерев. крытъ тесомъ	1825	1000	1440	Прові- антск. вѣдом- ству.	Прочный.	Тоже.	

2	Балаганъ . <i>Въ г. Бѣлиць:</i>	Дерев. крыт. солом.	1841	3000	4800	Прові- антск. вѣдом- ству.	Прочный.	Безо- пасн.
3	2-хъ этажн. магазинъ . <i>Въ г. Рого- чевъ:</i>	Камен. крыт. гонт.	1788	2800	3800	Тоже.	Въ хоро- шемъ.	Отъ ог- ня въ безоп., а при значи- тел. ра- злитіи Сожа полъ магаз. пони- мается водою.
1	2-хъ этажн. магазинъ . <i>Принадле жащіе Въ г. Мсти- славль:</i>	Камен. крыт. гонт.	Неизв.	1500	1800	Тоже.	Тоже.	Въ удо- бномъ и безо- пас. <i>Калужской Провіантско й Коммисіи.</i>
1	2-хъ этажн. магазинъ . <i>Въ г. Чаусахъ:</i>	Дерев. крытъ гонт.	1825	1500	1800	Прові- антск- вѣдом- ству.	Требуетъ нѣкоторой починки.	Тоже.
2	Магазинъ .	Дерев. крытъ дубь- емъ.	1824	300	500	Тоже.	Въ посред- ственномъ состояніи.	Тоже.
1	Балаганъ .	Дерев. крытъ дранью	1831	2000	3000	Тоже.	Въ хоро- шемъ.	Тоже.

<i>Въ г. Чериковъ:</i>								
1	Амбаръ . .	Дерев. крытъ дранью	1838	500	600	Отвед. городс. полиц. безъ платно	Совершен- но вѣтхій и негод- ный.	Въ удо- бномъ и безо- пас.
<i>Въ г. Климовичахъ.</i>								
1	2-хъ этажн. магазинъ .	Дерев. крытъ тесомъ	1826	400	600	Прові- антск. вѣдом- ству.	Въ вѣт- хомъ сос- тояніи.	Тоже.
2	Амбаръ . .	Тоже.	1835	500	600	Врем. нанять у част. лица.	Въ проч- номъ.	Тоже.
Округа па- хатныхъ сол- датъ Могн- левской гу- берніи . . .								
<i>Въ дворъ За- густинь.</i>								
		На де- ревян- ныхъ столбъ.				Прові- антск. вѣдом- ству.	Одинъ въ хорошемъ состояніи, другой не- годный и назначенъ къ прода- жѣ. -	Тоже.
1	} Два амбара	Обши- ты те- сомъ и крыты дранью	1840		4000			
2								

III. ПО ПРЕДМЪТАМЪ КОММИССАРИАТСКАГО ВЪДОМСТВА.

Войска расположенныя въ Могилевской губ. получаютъ слѣдующія имъ срочныя вещи изъ Кіевской комиссаріатской комиссіи, за провозъ которыхъ уплачивается подрядчику по отвозѣ вещей по $10\frac{2}{4}$ коп. сер. съ пуда за 100 вер.

Въ Могилевской губ. приготовляются только цѣновки, рогожи, веревки и другія обязочныя и укладочныя вещи; главный пунктъ распродажи ихъ въ м. Гомелѣ, откуда подрядчики доставляютъ эти матеріалы въ комиссію по удобности водянымъ сплавомъ.

Въ Кіевской комиссіи назначено содержать запаснаго лагеря на 24 баталіона пѣхоты и 32 эскадрона кавалеріи слѣдующее количество.

Палатокъ	офицерскихъ	473.
	солдатскихъ	2,302.
Пикетовъ	переднихъ	12.
	заднихъ	6.
Пирамидныхъ	древокъ	384.

Запасныхъ складовъ коммиссаріатскихъ вещей въ Могилевской губ. неимѣется.

Въ г. Могилевѣ находится военный госпиталь 2 класса на 300 чел. больныхъ.

КРАТКОЕ ВОЕННО-СТАТИСТИЧЕСКОЕ ОБОЗРѢНІЕ

ОКРУГА ПАХОТНЫХЪ СОЛДАТЪ

МОГИЛЕВСКОЙ ГУБЕРНІИ.

I. МѢСТНОСТЬ.

Округъ *граничитъ* къ сѣверу съ Мстиславльскимъ уѣз. къ западу съ Чернковскимъ, къ югу съ Климовецкимъ, а къ востоку Смоленской губерніи съ Рославльскимъ уѣздомъ.

Управленіе округовъ основано на общихъ постановленіяхъ для военныхъ поселянъ и пахатныхъ солдатъ и состоитъ подъ главнымъ начальствомъ Военнаго Министерства и департамента Военныхъ Поселеній.

На мѣстѣ командуетъ округомъ штабъ-офицеръ въ званіи окружнаго командира, который имѣетъ при себѣ помощника и окружнаго адъютанта, мѣсто пребыванія которыхъ въ окружномъ штабѣ, въ дворѣ Загустинѣ.

Округъ *раздѣляется* на 4 волости, а эти на 4 сотни, которыми управляютъ: первыми головы, избранныя изъ среды пахатныхъ солдатъ, а послѣдними сотскіе.

5) По произведенной въ 1846 году съемкѣ округа оказалось слѣдующее количество земли :

Подъ селеніемъ огородами и усадьбами.	Полей.	Луговъ.	Выгона и подь дорогами.	Лѣса.	Болотъ и водъ.	Всего.
---------------------------------------	--------	---------	-------------------------	-------	----------------	--------

Дес. Саж.	Дес. Саж.	Дес. Саж.	Дес. Саж.	Дес. Саж.	Дес. Саж.	Дес. Саж.
1333 1910	13302 640	8913 790	1664 540	10733 1950	474 1660	36422 290

4) *Поверхность* земли, занимаемая округомъ, вообще ровная, не представляющая замѣчательныхъ горъ или овраговъ, покрытая до

третьей части лѣсами, въ числѣ которыхъ весьма мало строеваго. Почва земли болѣе песчаная, мѣстами съ примѣсью глины и подзолистая.

5) Вообще округъ имѣетъ достаточно воды, но протекающія чрезъ него рѣчки и ручьи незначительны, и всѣ впадаютъ въ р. Сожъ, которая, не считая изворотовъ по прямому направленію, на растояніи 10 верстъ, пересѣкаетъ округъ. Во время весенняго половодія, по этой рѣкѣ производится частными лицами незначительный сплавъ лѣса; остальные рѣчки служатъ только для устройства на нихъ мельницъ. Значительнѣйшія рѣки и рѣчки суть слѣдующія:

Черная Натона. Соженка Бѣлица. Сожъ Остерь Сквиретянка	{ Бузянка. Крапивна.	
		{ Черная Немка.
	{ Чребомирна. . . . { Потешенька. { Ломна { Мерлога.	
		{ Сукремля.
		{

Озера и болота равномерно незамѣчательны и наибольшія изъ первыхъ суть: Кашенгородское, при хуторѣ того же названія и Реутъ-Босяцкое близъ дер. Тихиль, каждое длиною до 500 и шириною до 10 сажень.

6) Округъ имѣетъ безпрепятственныя сообщенія со всѣми окрестными городами, равномерно какъ и селенія между собою; дороги пролегающія собственно по округу и исправляемыя онымъ находятся постоянно въ хорошемъ состояніи. Главнѣйшія изъ нихъ суть:

1) Почтовая изъ м. Кричева въ г. Мстиславль, описанная прежде.

2) Торговая отъ дер. Лабковичъ, чрезъ Носдейковичи, Студенецъ и Загустино въ г. Рославль. Дорога пролегаетъ по мѣстности болѣе ровной и открытой, имѣетъ грунтъ земли песчаный, мѣстами съ примѣсью глины; за исключеніемъ времени разлитія рѣки Сожа эта дорога всегда удобопроходима для всякаго рода войскъ.

3) Торговая же дорога въ г. Мстиславль пролегаетъ по та кой же мѣстности какъ вышеупомянутая отъ с. Студенецъ чрезъ д. Продо-

вой Вирни и Корниловку и выходитъ близь д. Боровой на купеческiй трактъ отъ Мстиславля въ Рославль.

5) Естественныя произведенiя въ округѣ тѣ же самыя какъ и вообще въ Могилевской губерни.

II. ЖИТЕЛИ.

1) Общее число жителей къ 1 числу января 1846 года было муж. пола 5041 и женскаго 4911, или всего 9952 души.

2) Жители округа всѣ безъ исключенiя Славянскаго происхожденiя, въ томъ числѣ нѣкоторая часть Бѣлоруссовъ, но большая часть водворены на хозяйство изъ разныхъ губерни Россiи.

Права коренныхъ и водворенныхъ жителей, по истеченiи болѣе 30 лѣтъ совмѣстнаго жительства никакого почти различiя между собою не имѣютъ.

3) По званiямъ въ округѣ состоитъ слѣдующее число жителей:

	Господствующей вѣры.		Иновѣрныхъ.	
	Муж.	Жен.	Муж.	Жен.
Духовенства бѣлаго	10	11		
<i>Военно-Служащихъ.</i>				
Состоящихъ по армii Штабъ и Оберъ-Офицеровъ.	3	2		
Ихъ дѣтей	1	1		
Чиновниковъ	4	4		
Ихъ дѣтей	4	6		
Нестроевыхъ нижнихъ чиновъ	18	2		
Пахатныхъ солдатъ въ томъ числѣ хозяевъ 504.	4636	4699		
<i>Военно-рабочая № 15 рота.</i>				
Оберъ-Офицеровъ	4	2		2
Ихъ дѣтей	5	4		
Нижнихъ чиновъ	294	56	15	9
Ихъ дѣтей	39	50		
Отставныхъ нижнихъ чиновъ	49	50		
Безсрочныхъ нижнихъ чиновъ	4	3		
Итого.	5026	4900	15	11

4) Селенія, построеныя вновь по планамъ, расположены правильно; но нѣкоторыя еще не перестроены и разбросаны. Въ округѣ состоитъ селеній: дворъ Загустинъ, гдѣ помѣщается окружной штабъ, 5 селъ и 37 деревень; изъ нихъ имѣютъ болѣе 50 домовъ 4 селенія, а менѣе 10 всего 2. Общее число домовъ 1302, изъ которыхъ казенныхъ: каменныхъ 2, и деревянныхъ 31; остальные 1269 крестьяскіе, всѣ деревянные и подлежащіе военному постою.

III. ПРОМЫШЛЕННОСТЬ.

1) Жители округа, кромѣ хлѣбопашества другой промышленности не имѣютъ. Частныя заработки, какъ то въ зимнее время извозы, не значительны.

а) *Земледѣліе*. Грунтъ земли вообще песчаный и глинистый съ подзоломъ, и незначительная часть въ низменныхъ и болотистыхъ мѣстахъ состоитъ изъ чернозема, почему поля вообще требуютъ тучнаго удобренія, для котораго употребляютъ скотскій навозъ съ добавленіемъ чернозема, моха и разной древесной хвои въ большемъ или меньшемъ количествѣ, смотря по числу имѣющагося у каждаго хозяина скота. Система хлѣбопашества трехъ-польная и обрабатывается загонами. Климатъ умеренный и вообще способствующій растительности.

Посѣвъ ржанаго хлѣба простирается до 4,525 четвер., яроваго до 7,280 и картофеля до 4,480 четвер. Урожай среднимъ числомъ бываетъ: рожь самъ—3, овесъ самъ— $2\frac{3}{4}$; ячмень самъ—5, горохъ самъ—3, пшеница 7, греча 2, и картофель самъ— $3\frac{1}{2}$. Урожай обыкновенно достаточенъ для продовольствія жителей, въ случаѣ же неурожая со стороны правительства принимаются мѣры къ продовольствію жителей округа вспомошествованіемъ отъ казны. Кромѣ того въ округѣ на этотъ предметъ учреждены запасныя хлѣбныя магазины, изъ которыхъ пахатнымъ солдатамъ производится ссуда хлѣба, по усмотрѣнію начальства, нѣкоторымъ безвозвратно.

б) *Судоходства* въ округѣ вовсе неимѣется, и огородничество весьма незначительное доставляетъ только въ урожайные годы нѣкоторымъ хозяевамъ годичную пропорцію необходимѣйшихъ для нихъ овощей.

в) *Луга* состоятъ большею частию по берегамъ рѣкъ и рѣчекъ между пахатными полями и заключаютъ въ себѣ не большія пространства. Обыкновенный сборъ всѣхъ луговъ простирается до

400,000 пуд. сѣна, которое достаточно для прокормленія скота въ зимнее время.

д) *Лѣса*, принадлежащія округу, состоятъ большею частію изъ кустарниковъ и дровянаго лѣса, строеваго весьма мало. Они раздѣлены на участки и отдѣленія и образуетъ 4-й лѣсной округъ, находящійся въ вѣденіи особаго лѣснаго начальства.—Отпускъ изъ лѣсовъ годовой потребности для округа производится съ разрѣшенія начальства по особому ежегодному исчисленію.

е) Скотоводство въ округѣ лучшее, нежели вообще въ губерніи: у пахатныхъ солдатъ находится лошадей 3014, рогатаго скота 4646, овецъ 5575, телятъ и свиней 3385.

ж) Фабрикъ и заводовъ неимѣется, кромѣ 7 водяныхъ мѣльницъ, состоящихъ отъ округа въ арендѣ у частныхъ лицъ, и доставляющихъ годоваго дохода въ казну до 150 руб. серебромъ.

IV. ОБРАЗОВАННОСТЬ.

За исключеніемъ 26 человѣкъ, всѣ жители округа принадлежатъ православной церкви и отличаются набожностію и строгимъ исполненіемъ своихъ обрядовъ.

Церквей	{	каменныхъ 2.
	{	деревянныхъ 4.

Округъ раздѣляется на 4 прихода по волостямъ безъ разрядовъ. Учебныхъ заведеній неимѣется. Изъ благотворительныхъ заведеній при окружномъ штабѣ, для пользованія неопредѣленнаго числа больныхъ, находится лазаретъ.

СПЕЦІАЛЬНЫЯ СВѢДЕНІЯ.

При первоначальномъ учрежденіи поселенія квартировалъ тутъ баталіонъ 2-й саперной бригады, но со времени преобразованія поселенія въ округъ пахатныхъ солдатъ, воинскаго постоя не было. Лагерными мѣстами тогда служили, какъ для сапернаго баталіона, такъ и для войскъ, находящихся въ округѣ для работъ, мѣста при с. Загустинѣ и дер. Тихиля, на каждомъ для 1-го полка. Нынѣ эти мѣста большею частію занимаютъ посѣвами хлѣба.

Сколько въ округѣ можетъ помѣститься войскъ на просторныхъ, обыкновенныхъ и тѣсныхъ квартирахъ, окажется изъ нижеслѣдующаго списка селеній и приложенной къ нему карты.

Названіе селеній.		Печисленіе предметовъ выстроенныхъ собственно для войскъ.	Замѣчательныя предметы.
<i>1-й Волости.</i>			
д. Черновщина . . .	15		
с. Надѣйковичи . . .	20		Запасный хлебный магазинъ, а въ близи деревянная церковь.
д. Явкино	45		При рѣчкѣ Крапивнѣ.
Тихиль	64		При озерѣ Реуть-Босяцкомъ.
Сергіевка	25		
Дубровка	36		
Староселье	24		
Лабковичи	19		
Селець	89		
<hr/>			
Итого	337		Каменная церковь.
Въ этой волости между деревъ. Старосельемъ и сельцомъ находятся два каменные флигеля съ сараями и амбарами, принадлежащія казни при церкви Св. Онуфрія.			
<i>2-й Волости.</i>			
с. Сквирета	30		Запасный хлебный магазинъ и деревянная церковь.
д. Медковка	16		
д. Вигурная поляна	48		
Осетище	65		
Прудовая поляна	36		
Комаровичи	34		

Бѣдня.	24		
Бабичевка	14	Одинъ вѣт-	
Пруторовка. . . .	25	хій домъ.	
Соколянка	25		
<hr/>			
И т о г о.	287		
<i>3-й Волости.</i>			
с. Студенець	49		При рѣчкѣ Бузянкѣ, церковь каменная вѣтхая.
д. Буда	31		При рѣчкѣ Мерлогѣ.
Селюты.	23		При рѣчкѣ Ломкѣ.
Котовка	46		При рѣчкѣ Соженкѣ.
Марковка.	20		} При рѣчкѣ Соженкѣ.
Мостище	14		
Воровка.	13		
Костюковка. . . .	14		
Касочевка.	15		
с. Загустино	22	Тоже.	Запасный хлѣбный магазинъ и деревянная церковь.
д. Тарановка	27		} При рѣчкѣ Бѣлицѣ.
Немцовъ станъ . . .	46		
<hr/>			
И т о г о.	320		
Окружный штабъ	казен.	Тоже.	
Дворъ Загустино.	15		
<i>4-й Волости.</i>			
д. Петуховка	21		
Балахоновка	23	Тоже.	

Малѣевка	35		
Глуменка	15		
Снигиревка	82		
Жуковка	8		
с. Заселье	38		Запасный хлѣбный магазинъ и деревянная церковь.
д. Старое Заселье.	34		
д. Ивановъ Стянь.	25	Одинъ домъ.	
Буда	11		
Халиновка	33		
И т о г о .		325	
А в с е г о . .		1269	

(*) Въ этомъ числѣ женъ и дѣтей отставныхъ и безсрочно-отпущенныхъ нижнихъ чиновъ 53.

Города и примѣчательныя мѣстечки въ Могилевской губернии. (*)

• 1) *Г. Могилевъ*. Губернскій городъ находится на ровномъ, возвышенномъ правомъ берегу Днѣпра. Во всю длину отъ с. з. къ ю. в. городъ пересѣкается рѣчкою Дубровенкою, впадающею между крутыхъ береговъ, усѣянныхъ домами и садами Виленскаго предмѣстія, въ р. Днѣпръ; а съ с. в. стороны примыкаетъ къ глубокому, въ лѣтнѣе время сухому оврагу, прорытому весенними водами. Бывшее укрѣпленіе, такъ называемый королевскій замокъ, находилось въ углѣ, образуемомъ р.р. Днѣпромъ и Дубровенкою, на лѣвомъ берегу послѣдней, и состояло изъ простаго землянаго вала, съ исходящими углами въ родѣ бастіоновъ или кавальеровъ, безъ амбразуръ.

(*) Здѣсь прилагается только взглядъ на топографію и географическое положеніе примѣчательныхъ мѣстъ въ губерніи; описаніе же числа зданій, жителей, промышленности, образованности и пр. помѣщено въ другихъ статьяхъ, а потому о нихъ здѣсь не упоминается.

Окружающая городъ мѣстность возвышена и ровна, но перерѣзана оврагами отъ паденія водъ; это же общій характеръ мѣстности Могилевскаго уѣзда. Поверхность земли песчаноглинистая, а въ лощинахъ съ примѣсью ила. — При городѣ находится пристань на р. Днѣпрѣ.

2) *М. Шкловъ*, на р. Днѣпрѣ, на петербургской почтовой дорогѣ, въ 32 вер. отъ Могилева; въ промышленномъ отношеніи занимаетъ первое мѣсто между городами Могилевской губерніи. Жителей имѣетъ обоюбого пола 12,500, изъ которыхъ около 1,000 евреевъ. Въ Шкловѣ привозятся товары изъ С. Петербурга, Москвы, съ Макарьевской и другихъ ярмарокъ, а такъ же изъ за границы и сплавляются внизъ по Днѣпру въ разныя мѣста. — Собственные же произведенія губерніи, изъ Шклова отсылаются въ Витебскъ и къ пристанямъ на р. Двинѣ.

3) *Г. Старый Быховъ*, расположенъ вдоль праваго берега р. Днѣпра, при устьѣ р. Мокрянки, на мѣстности довольно ровной. Въ военномъ отношеніи городъ замѣчателенъ, какъ промежуточный пунктъ между кр. Бобруйскомъ и г. Могилевомъ. Въ промышленномъ отношеніи городъ незамѣчателенъ. При городѣ на Днѣпрѣ нѣтъ пристани.

• 4) *М. Новый Быховъ*. Съ пристанью на Днѣпрѣ.

• 5) *Г. Рогачевъ*. На правомъ берегу Днѣпра, при впаденіи въ него р. Друца; южная оконечность города, прилегающая къ этимъ рѣкамъ возвышена и была обведена землянымъ валомъ. При Рогачевѣ устроены двѣ переправы (см. р. Днѣпрѣ); при самомъ городѣ чрезъ устья Друца нынѣ устраивается шоссе и постоянные мосты. Пристань въ Рогачевѣ на Днѣпрѣ есть одна изъ лучшихъ въ губерніи. Въ военномъ отношеніи городъ замѣчателенъ, какъ пунктъ лежащій при сѣверной оконечности Полѣсья, на оборонительной линіи Днѣпра.

• 6) *Г. Бѣлица*. На Черниговскомъ трактѣ, на низменномъ и песчаномъ берегу р. Сожа. Какъ въ военномъ такъ и въ промышленномъ отношеніи городъ неимѣетъ никакой важности.

7) *М. Гомель*. На правомъ возвышенномъ берегу р. Сожа, на Черниговскомъ трактѣ, примѣчательно какъ по промышленности своей, такъ и по географическому своему положенію. При Гомелѣ находится лучшее въ губерніи лагерное мѣсто.

• 8) *Г. Чауссы*. При р. Басѣ, впадающей близъ города въ р. Проню. Самый городъ находится на правомъ берегу рѣки, а предмѣстье на лѣвомъ. Мѣстность довольно возвышенная и перерѣзанная съ сѣв. и юга глубокими рвами отъ паденія водъ.

• 9) *г. Чериковъ*, На ровномъ нѣсколько возвышенномъ правомъ

берегу р. Сожа; остатки древней насыпи свидѣтельствуютъ, что тутъ былъ прежде замокъ.

10) *М. Кричевъ*, на правомъ возвышенномъ берегу р. Сожа. Въ Сѣверную войну, Карлъ XII переправился здѣсь чрезъ Сожъ и въ слѣдъ затѣмъ Петръ Великій стоялъ лагеремъ на луговомъ лѣвомъ берегу р. Сожа, который до нынѣ называется Петровымъ лугомъ.

11) *Г. Климовичи*, при ручьѣ, называемомъ Калиница.

12) *Г. Мстиславль*, при р. Вехрѣ, впадающей въ недалекомъ разстояніи въ Сожъ; около города видны остатки, окружавшаго его вала.

13) *Г. Копысь*. на почтовой Петербургской дорогѣ, въ 50 верстахъ отъ Могилева, находится на плоскомъ лѣвомъ берегу р. Днѣпра г. Копысь есть одинъ изъ древнѣйшихъ въ этой странѣ. Около города еще видны остатки древнихъ укрѣпленій.

14) *Г. Орша*, на р. Днѣпрѣ, имѣетъ фигуру неправильнаго треугольника, двѣ части котораго занимаютъ возвышенный правый берегъ Днѣпра, раздѣляясь въ срединѣ рѣчкой Оршицей, впадающей въ Днѣпръ, а третья часть или Смоленское предмѣстье находится на лѣвомъ, также возвышенномъ берегу Днѣпра. Въ городѣ видны также остатки древняго вала.

15) *Заштатный г. Бабиновичи*. На Петербургской почтовой дорогѣ, при озерѣ и рѣчкахъ Верхитѣ и Черницѣ. Мѣстоположеніе имѣетъ ровное и песчаное.

16) *Г. Сенно*, на озерѣ того же названія; какъ въ военномъ такъ и въ промышленномъ отношеніи не имѣетъ никакого значенія.

17) *Г. Орша* замѣчательна въ военномъ отношеніи какъ начало оборонительной линіи Днѣпра и какъ пунктъ, лежащій на шоссе къ г. Витебску.

П Р И Б А В Л Е Н І Е.

а) Въ статьѣ о пространствѣ, число квадратныхъ верстъ въ губерніи не согласно съ числомъ десятинъ, занимаемыхъ уѣздами подъ полями, лугами и пр. Эти свѣденія получены отъ губернскаго землемѣра; но которое изъ нихъ болѣе заслуживаетъ вѣроятія, трудно опредѣлить.


б) Въ Могилевской губерніи открыто только шоссе отъ Орши до Витебска; на всѣхъ же остальныхъ еще производятся работы; почему подробное описаніе ихъ не могло быть составлено.

в) Опредѣленіе числа жителей къ 1 января 1847 г. не могло

быть дѣлаю съ надлежащею точностью, по неполученію свѣденій объ родившихся и умершихъ отъ римско-католической консисторіи; а также отъ православной за 1834 и 1846 годы; свѣденія объ родившихся и умершихъ евреяхъ, также весьма недостаточны. Кроме того по неполученію свѣденій отъ Копыскаго и Быховскаго уѣздовъ, таблица жителей по званіямъ не окончена.

г) Статьи о промышленности и образованности, не могли быть составлены вполне по программѣ, по неимѣнію точныхъ и полныхъ свѣденій объ этихъ предметахъ въ самой губерніи; сверхъ того, какъ уже было упомянуто, отъ 2-хъ уѣздовъ вовсе нѣтъ никакихъ свѣденій.

К о н е ц ъ.



ТАБЛИЦА

ВЪ КАКИХЪ ИМЕННО МѢСТАХЪ НАХОДЯТСЯ И СКОЛЬКО ВЪ КАЖДОМЪ ОБЩЕСТВѢ, ПО 1 ЯНВАРЯ 1847 Г. СЧИТАЕТСЯ ДУШЪ.

Названіе окру- говъ.	Мѣсто пре- бываніе ок- ружнаго на- чальника и гдѣ устрое- ны Окруж- ныя управ- ленія.	Названіе сельскихъ об- ществъ.	Въ какихъ именно мѣстахъ устроены сельскія управле- нія и расправы.	Число въ нихъ душъ.							
				Муж. пола.	Жен. пола.	Всего.					
С т а р о - Б ы х о в с к а г о .	г. Старый Быховъ.	1. Ямницкое .	с. Ямное . . .	1478	1650	3128					
			Евреевъ . .	1734	1609	3343					
			2. Дубровское. д. Дубровка .	732	836	1568					
		3. Бычанское .	с. Бычь . . .	872	856	1728					
		4. Луковское .	Рогачевс. уѣз.		с. Луки	1343	1374	2717			
			5. Кошелев- ское	с. Кошелево .					1575	1527	3102
			6. Перелев- ское	с. Перелевка .					1062	1109	2171
		7. Норковское.	Чериковс. уѣз.		д. Норки . . .	1903	1835	3738			
			Бѣлицкаго уѣз.								
		8. Гомельское.	м. Гомель . . .		Евреевъ . .	1254	1327	2581			
			Евреевъ . .						1149	1246	2395
		9. Руденецкое.	с. Руденець . .		456	402	858				
		Итого.			Христіанъ .	10675	10916	21591			
Евреевъ . .	2883				2855	5738					
						27329					

Мсти- славска- го.	г. Мсти- славль.	1. Калабынин- скаго	Мстислав. уѣз. д. Калабиново	2116	2166	4282
		2. Парадинска- го	Парадино	965	977	1942
		3. Будянскаго	Чаусовск. уѣз. д. Будино	868	878	1746
		4. Городскаго	Оршанск. уѣз. м. Горки	2128	2200	4328
		5. Кледневиц- каго	Чаусовск. уѣз. с. Кледнево	1476	1630	3016
		6. Городецка- го	с. Городецъ	1736	1898	3634
		7. Шиглевска- го	Оршанскъ. с. Шиглево	1303	1423	2726
		8. Совскаго	с. Совы	1403	1469	2872
		9. Борейков- скаго	Климовецк. уѣз. д. Борейки	340	327	667
Итого				12335	12968	25303
Оршан- скаго.	г. Орша.	1. Шаровскаго	Оршанск. уѣз. ф. Старина	1154	1156	2310
		2. Учановиц- каго	Сеннинск. уѣз. ф. Городня	498	445	943
		3. Курейшин- скаго	— Поршны	459	472	931
		4. Бѣлоцерков- скаго	Бѣлая церковь	1683	1525	3208
		5. Замощанска- го	Копыск. уѣз. ф. Дудаковичи	1426	1406	2832
		6. Хвощевска- го	Могилев. уѣз. ф. Хвощевка	1525	1533	3058
		7. Бульжецка- го	— Горная ули- ца	1203	1244	2447
Итого				7948	7781	15729

Т А Б Л И Ц А,

Таблица № 2.

ПОКАЗЫВАЮЩАЯ КОЛИЧЕСТВО ЗЕМЛИ ПОДЪ ГОРОДАМИ И УЪЗДАМИ.

Подъ городами.		Подъ уѣздами (въ десятинахъ).							Всего.
Городъ.	Число десятинъ.	Полей.	Луговъ.	Выгона и кустарника.	Лѣсу.		Болотъ и воды.	Въ части присоед. отъ Минской губ.	
					Строеваго.	Дровянаго.			
Могилевъ . . .	5,364	130,183	9,470 ^{23/24}	3,245	3,531	88,073	3,556	65,000	
Копысь . . .	2,472 ^{1/8}	138,052	8,666	1,253	34,745	23,446	2,238	110,364	
Орша	2,323	268,960	16,770	2,655 ^{17/24}	35,471	125,937	16,535		
Зашт. Бабинов.	826 ^{1/5}								
Сенно	390	111,751	6,156	1,400	6,202	123,360	11,811	105,239	
Ст. Быховъ . .	103	103,373	9,591 ^{4/24}	1,005	188,449	43,442	10,627	50,426	
Рогачевъ . . .	3,467 ^{2/3}	174,923	37,461	2,474 ^{19/24}	145,430	182,634	16,789	134,166	
Бѣлица	2,492 ^{1/3}	100,455	15,404	2,294 ^{16/24}	101,379	237,433	25,487		
Чаусы	4,950	139,993	9,087	1,019	7,479	53,666	4,898		
Черяковъ . . .	2,919 ^{1/2}	114,047	13,080	2,104	51,838	152,823	4,197		
Мстиславль . .	2,793	164,056	12,298	1,003	904	42,157	2,215		
Климовичи . .	2,449 ^{5/6}	137,824	16,838	1,011	29,925	173,557	9,986		
Итого	30,550 ^{2/3}	1,583,617	154,822 ^{7/24}	19,465 ^{4/24}	605,353	1,246,528	108,339	465,195	4,213,869 ^{15/24}

Примѣч. Дороги, по планамъ генеральнаго межеванія и межевымъ книгамъ, включены въ неудобныя земли а потому сколько именно подъ ними находится десятинъ земли, о томъ свѣденій въ губерніи неимѣется.

ТАБЛИЦА

ПРЕДСТАВЛЯЮЩАЯ НАРОДОНАСЕЛЕНИЕ МОГИЛЕВСКОЙ ГУБЕРНИИ ПО ЗВАНИЯМЪ.

Таблица № 3.


ЖИТЕЛИ ПО СОСЛОВІЯМЪ.	Г О С П О Д С Т В У Ю Щ Е Й В Ъ Р Ы.																							
	Бѣлицкаго.				Рогачевскаго.				Быховскаго.				Могилевскаго.				Копыскаго.				Сенненскаго.			
	Въ городѣ.		Въ уѣздѣ.		Въ городѣ.		Въ уѣздѣ.		Въ городѣ.		Въ уѣздѣ.		Въ городѣ.		Въ уѣздѣ.		Въ городѣ.		Въ уѣздѣ.		Въ городѣ.		Въ уѣздѣ.	
	Мужск.	Женск.	Мужск.	Женск.	Мужск.	Женск.	Мужск.	Женск.	Мужск.	Женск.	Мужск.	Женск.	Мужск.	Женск.	Мужск.	Женск.	Мужск.	Женск.	Мужск.	Женск.	Мужск.	Женск.	Мужск.	Женск.
Духовенства {																								
чернаго	—	—	—	—	—	—	—	—	—	—	—	—	—	—	—	—	—	—	—	—	—	—	—	—
бѣлаго	4	7	123	141	2	2	345	321	6	2	й.	й.	10	7	1	14	—	—	й.	й.	3	—	—	—
Дворянъ потомственныхъ	40	27	41	45	—	—	2685	2201	10	11	і	і	22	25	—	—	—	—	і	і	—	—	15	20
Чинowników и приказно-служителей	21	12	—	—	36	28	107	101	42	17	н	н	139	142	1	1	20	17	н	н	32	32	34	39
Почетныхъ гражданъ	—	—	—	—	—	—	—	—	—	—	е	е	2	2	—	—	—	—	е	е	—	—	—	—
Купцовъ {																								
1-й гильдіи	—	—	—	—	—	—	—	—	—	—	д	д	—	—	—	—	—	—	д	д	—	—	—	—
2— —	—	—	5	7	—	—	—	—	—	—	д	д	—	—	—	—	—	—	д	д	—	—	—	—
3— —	4	18	258	281	10	6	6	12	—	—	ѣ	ѣ	13	15	—	—	—	—	ѣ	ѣ	—	—	—	—
Мѣщанъ и посадскихъ	337	352	1938	1933	560	554	238	225	—	—	в	в	2151	2798	—	—	586	463	в	в	—	—	40	42
Крестьянъ {																								
государственныхъ	1	—	1887	1914	2	5	3745	3723	704	794	с	с	8	8	1950	1967	—	—	с	с	—	—	2580	2398
удѣльныхъ	—	—	—	—	—	—	—	—	—	—	с	с	4	6	—	—	—	—	с	с	—	—	—	—
помѣщичьихъ	38	33	40124	40210	31	27	36103	36534	18	18	т	т	198	165	24408	24910	6	4	т	т	177	177	27083	27627
разныхъ наименованій	4	2	167	1919	—	—	245	163	10	17	ъ	ъ	27	3	37	26	—	—	ъ	ъ	—	—	226	540
Военно-служ. {																								
офицерскихъ чиновъ	6	1	—	—	5	8	2	—	1	—	т	т	61	56	—	—	1	—	т	т	1	2	—	—
нижнихъ чиновъ	284	17	—	—	209	32	340	—	147	38	н	н	1385	175	—	—	149	26	н	н	150	46	—	—
Отставныхъ нижнихъ чиновъ	—	—	—	—	35	28	332	201	37	32	ъ	ъ	433	299	260	475	18	14	ъ	ъ	12	8	108	146
Безсрочныхъ {																								
офицерскихъ чиновъ	—	—	—	—	—	—	—	—	—	—	н	н	—	—	2	—	—	—	н	н	—	—	—	—
нижнихъ чиновъ	5	3	373	—	6	4	—	—	11	11	н	н	79	10	167	—	6	5	н	н	3	4	241	149
Военныхъ поселянъ																								
Колонистовъ																								
Казачковъ																								
Кочующихъ																								
	нѣтъ свидѣній.																							

Продолженіе на оборотѣ.


ТАБЛИЦА

ПРЕДСТАВЛЯЮЩАЯ НАРОДОНАСЕЛЕНИЕ МОГИЛЕВСКОЙ ГУБЕРНИИ ПО ЗВАНИЯМЪ.

ЖИТЕЛИ ПО СОСЛОВІЯМЪ.	Г О С П О Д С Т В У Ю Щ Е Й В Ъ Р Ы.																						
	Оршанскаго.				Мстиславскаго.				Климовецкаго.				Чаусовскаго.				Чериковскаго.				Иновѣрцовъ.		
	Въ городѣ.		Въ уѣздѣ.		Въ городѣ.		Въ уѣздѣ.		Въ городѣ.		Въ уѣздѣ.		Въ городѣ.		Въ уѣздѣ.		Въ городѣ.		Въ уѣздѣ.		По всей губ.		
	Мужск.	Женск.	Мужск.	Женск.	Мужск.	Женск.	Мужск.	Женск.	Мужск.	Женск.	Мужск.	Женск.	Мужск.	Женск.	Мужск.	Женск.	Мужск.	Женск.	Мужск.	Женск.	Мужск.	Женск.	
Духовенства {	чернаго	5	—	4	22	6	—	9	18	—	—	1	—	—	—	4	—	—	—	3	—	й.	й.
	бѣлаго	14	19	299	272	32	19	97	78	6	3	159	132	13	21	59	46	7	7	246	130		
Дворянъ потомственныхъ		81	73	13	21	26	47	1502	1906	7	10	2536	2460	5	12	100	105	5	7	2000	1900	и	и
Чиновниковъ и приказно-служителей		—	—	93	74	27	—	—	—	45	38	44	29	10	21	3	2	43	52	—	—	н	н
Почетныхъ гражданъ		—	—	—	—	9	4	—	—	1	—	—	—	—	—	—	—	2	2	—	—	н	н
Купцовъ {	1-й гильдіи	—	—	—	—	—	—	2	4	—	—	—	—	—	—	—	—	—	—	—	—	е	е
	2—	—	—	—	—	4	6	—	—	—	—	1	1	—	—	—	—	—	—	—	—	д	д
	3—	9	6	3	4	10	6	8	12	8	7	19	21	—	—	—	—	—	—	10	12	д	д
Мѣщанъ и посадскихъ		239	216	25	26	652	660	2720	2564	449	530	—	—	751	679	2780	2752	526	516	—	—	ѣ	ѣ
Крестьянъ {	государственныхъ	—	—	5922	5290	10	9	—	—	—	—	420	449	—	—	5415	5692	—	—	1765	1797	в	в
	удѣльныхъ	—	—	—	—	—	—	3964	3000	—	—	—	—	—	—	70	60	—	—	—	—	с	с
	помѣщичьихъ	11	8	41268	42653	55	52	20000	16065	8	15	27184	26852	6	10	12385	12862	9	17	29144	28090	с	с
	разныхъ наименованій	—	—	125	980	81	101	47	42	—	—	66	58	49	—	25	22	22	20	75	73	ѣ	ѣ
Военно-служ. {	офицерскихъ чиновъ	1	1	2	3	1	—	—	—	1	1	1	—	3	2	—	—	1	2	—	—	т	т
	нижнихъ чиновъ	145	47	38	18	159	31	—	—	155	45	—	—	152	23	—	—	136	42	—	—	ѣ	ѣ
Отставныхъ	нижнихъ чиновъ	48	71	336	128	50	47	—	—	12	10	148	143	75	53	160	68	41	59	103	102	ѣ	ѣ
Безсрочныхъ {	офицерскихъ чиновъ	—	—	2	—	—	—	1	1	—	—	—	—	—	—	—	—	—	—	—	—	н	н
	нижнихъ чиновъ	31	32	514	150	34	28	—	245	2	—	176	25	8	3	195	—	12	5	326	280	н	н
Военныхъ поселенъ		—	—	—	—	—	—	—	—	—	—	5041	4911	—	—	—	—	—	—	—	—	—	—
Колонистовъ		нѣтъ свидѣній.																					
Казачковъ																							
Кочующихъ																						—	—



ОФИЦЕРОВЪ



И
М
А
Д
У
Р
И

Б
Е
Ж
Е
Р
А
М
В
Ж
А
Б
О

Ш
Т
А
Б
А