

## По следам старого фотографа

Фотография - искусство, появившееся в 1830-е и приобретшее широкую известность десятилетием позже. Сегодня это хобби одно из самых быстрорастущих, а индустрия производства фототоваров имеет многомиллиардный оборот. Благодаря фотографии сегодня мы можем переместиться в мгновение прошлого и ощутить эмоции и настроение не только тех, кто запечатлен на фото, но и отчасти того кто рисовал это в своем воображении т.е. фотографа . Имея некоторое количество копий старых фотографий моего края мне захотелось пройти шагами фотографа и посмотреть, как те запечатленные места изменились за несколько десятков, а порой и за сотню лет. Ну что ж начнем.....

Православный храм в нашем городе Крупки упоминается еще в девятнадцатом веке. А в 1918 г. любитель-фотограф из немецкой армии сделал на память снимок храма который находился в центре местечка Крупки на Рыночной площади. Расположение храма видно на одноверстовой карте западного пограничного пространства масштабом 1-верста в дюйме (1:42000). Карта издавалась с 1880-х вплоть и до конца 1930-х.



Впрочем вот и сама фотография храма.



**Ракурс для снимка было выбрать не сложно. Вот центр Крупок в настоящее время только здания уже не те и вместо телег машины.**



Ну какое же местечко без базара , а город без рынка. Это фото конца 18 века взято в польском архиве из фотографий семейного альбома Карла Святского.




В правом углу видны купола храма . А вот и современный рынок в Крупках на том же месте.



Теперь поговорим о самом Карле Святском. Помещик Карл Святский, последний владелец Крупок, в 1900 году построил в городке усадьбу в стиле модерн. Вот ее фото из того же альбома.



А вот этот усадебный дом в наши дни, который чудом сохранился после войн.



Этот дом является основной достопримечательностью Крупок, поэтому его фотографий достаточно много во все времена. Вот этот дворец с другого ракурса в 1915 году.




А вот как это выглядит в 2018



Вот жена Карла Мария смотрит с усадебного дома на пойму реки Бобр.



Вот вид поймы в наши дни.



**Самого балкона правда уже нет. Его зачем-то замуровали.**



**А вот усадьба с советским флагом.**



**KRUPKINET**  
городской портал

Фотографий из советской эпохи уже достаточно много ,но их ценность не так велика. Вот празднование 1 мая на площади в 60 годах



А это уже в наши дни.





Вот кинотеатр Октябрь в 60 годы.



В наши дни он почти не изменился.



**Вот улица Советская в 60 годах**



**В наши дни уже гораздо цивилизованнее.**



**Здесь мы видим Интернациональную улицу в середине двадцатого века.**




**А здесь уже век двадцать первый.**



Не обойдем внимание мы и нашу железнодорожную станцию Крупки. Вот она век назад .




А вот уже в советские времена.



**А здесь уже наши дни.**



**На этом фото железнодорожный мост через реку Бобр вековой давности**



**Здесь его уже взорвали .Это фото начала 20 века, первая мировая.**



**А это наше время**



В 1980 году в Крупках производились съемки художественного фильма «Государственная граница». Вот фотографии момента на деревянном мосту.



Это фотография моста через три года в 1983 году.



**А вот так выглядит этот мост в 2018 году.**



**Вид с нового моста на противоположный берег.**





По следам старого фотографа можно ходить очень много, так как его путь насчитывает уже не один век. Вот например вчера ехал по деревне Холопеничи в нашем же Крупском районе и вспомнил как выглядела местная церковь в 1914 году.



Проезжая мимо невольно переместился в фотографа того времени.....

